

令和元年8月22日(木)
四国地方整備局土佐国道事務所

**お盆期間中の高知東部自動車道(高知南IC~高知龍馬空港IC間、
香南のいちIC~芸西西IC間)および
高知自動車道(須崎西IC~四万十町中央IC間)の交通状況について**

お盆期間中(令和元年8月10日(土)~令和元年8月18日(日))の高知東部自動車道(高知南IC~高知龍馬空港IC間、香南のいちIC~芸西西IC間)および高知自動車道(須崎西IC~四万十町中央IC間)の交通状況をお知らせします。

昨年のお盆期間中と比較して、

- ・高知南国道路(高知南IC~なんこく南IC間)で 1,100台/日(約7%減少)
- ・南国安芸道路(香南かがみIC~香南やすIC間)で 1,600台/日(約9%減少)
- ・高知自動車道(須崎西IC~中土佐IC間)で 2,000台/日(約10%減少)

しております。

なお、四国地方に上陸した台風第10号の影響により交通量が減少しております。

路線名	高知東部自動車道				
	高知南国道路		南国安芸道路		
区間	高知南IC~なんこく南IC 【断面①】	なんこく南IC~高知龍馬空港IC 【断面②】	香南のいちIC~香南かがみIC 【断面③】	香南かがみIC~香南やすIC 【断面④】	香南やすIC~芸西西IC 【断面⑤】
R1お盆	14,900台/日	14,000台/日	15,600台/日	15,500台/日	13,200台/日
H30お盆	16,000台/日	15,000台/日	16,800台/日	17,100台/日	14,700台/日
対前年比	0.93	0.93	0.93	0.91	0.90
路線名	高知自動車道				
区間	須崎西IC~中土佐IC 【断面①】	中土佐IC~四万十町東IC 【断面②】	四万十町東IC~四万十町中央IC 【断面③】		
R1お盆	17,400台/日	13,500台/日	12,300台/日		
H30お盆	19,400台/日	14,900台/日	13,300台/日		
対前年比	0.90	0.91	0.92		

○令和元年度お盆期間は、令和元年8月10日(土)~令和元年8月18日(日)、平成30年度お盆期間は、平成30年8月11日(土)~平成30年8月19日(日)

高知東部自動車道 お盆期間中の交通状況について

こうちなんこく
高知南国道路

こうちみなみ
(高知南IC～高知龍馬空港IC間) 及び

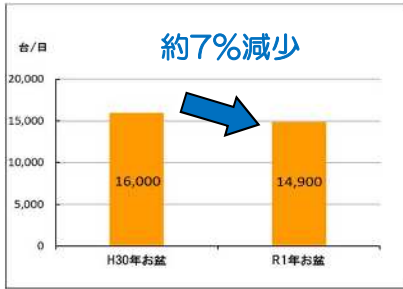
なんこくあき
南国安芸道路

こうなん
(香南のいちIC～芸西西IC間)

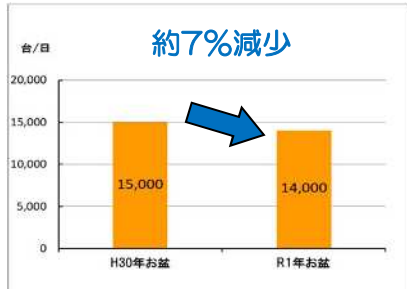
- お盆期間中の平均日交通量は、高知南国道路で**14,000～14,900台/日**、南国安芸道路は**13,200～15,600台/日**。
- 昨年のお盆期間中と比較して、高知南国道路（高知南IC～なんこく南IC間）の平均日交通量は**約1,100台/日減少**、南国安芸道路（香南かがみIC～香南やすIC間）は**約1,600台/日減少**。

■高知東部自動車道 お盆期間中の交通量(昨年度同時期との比較)

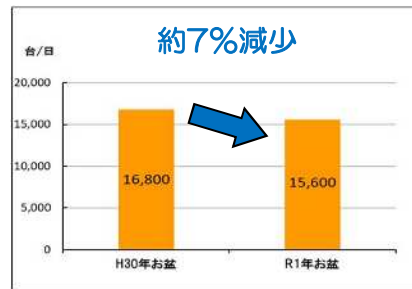
断面① 高知南国道路
(高知南IC～なんこく南IC)



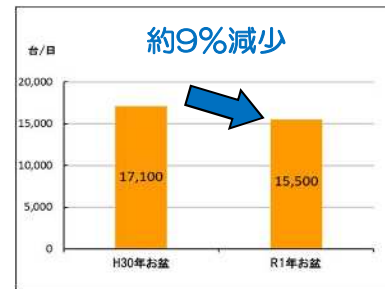
断面② 高知南国道路
(なんこく南IC～高知龍馬空港IC)



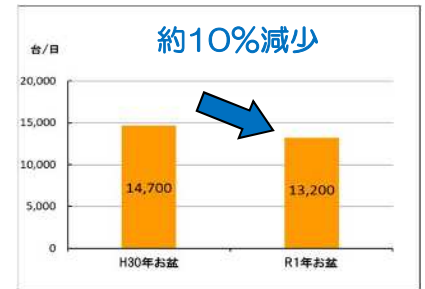
断面③ 南国安芸道路
(香南のいちIC～香南かがみIC)



断面④ 南国安芸道路
(香南かがみIC～香南やすIC)



断面⑤ 南国安芸道路
(香南やすIC～芸西西IC)



■平面図



高知自動車道 (須崎西IC~四万十町中央IC)

お盆期間中の交通状況について

- お盆期間中の平均日交通量は、**12,300 ~ 17,400台/日**。
- 昨年のお盆期間中と比較して、高知自動車道 (須崎西IC~中土佐IC間) の平均日交通量は**約2,000台/日 減少**。

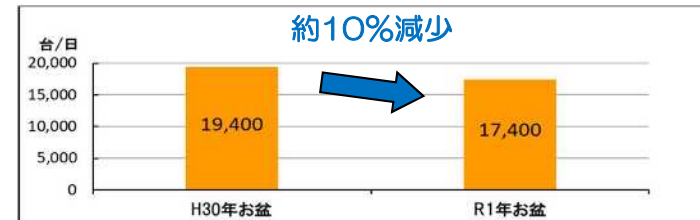
■ 平面図



一般財団法人日本デジタル道路地図協会のデータベースを使用
この地図の作成に当たっては、国土地理院長の承認を得て、同院発行の数値地図50mメッシュ(標高)及び基礎地図情報を使用した。(承認番号 平26情使、第52号)

■ 高知自動車道 お盆期間中の交通量(昨年同時期との比較)

断面①
(須崎西IC~中土佐IC)



断面②
(中土佐IC~四万十町東IC)



断面③
(四万十町東IC~四万十町中央IC)



OR1お盆の交通量は、令和元年8月10日(土)~令和元年8月18日(日)(9日間)の平均日交通量
OH30お盆の交通量は、平成30年8月11日(土)~平成30年8月19日(日)(9日間)の平均日交通量