

国道55号^{てい やま}手結山地区自転車歩行者道 部分供用(L=0.5km)のお知らせ

国土交通省土佐国道事務所が国道55号^{こうちけんこうなんしやすちようすみよし てい やま}高知県香南市夜須町住吉～手結山において整備を行っている自転車歩行者道(L=0.5km)を部分供用するお知らせです。

○供用日時：平成20年 3月31日(月) 10:00

○供用区間：国道55号高知県香南市夜須町手結山 国道北側自転車歩行者道部分
(位置図参照)

一般国道55号^{てい やま}手結山地区は、2車線で22,200台/日と自動車交通量が多いにもかかわらず、道路幅員が狭いうえに歩道が無く、歩行者・自転車利用者にとって危険な箇所です。

今回は、手結自歩道^{てい やま じふどう}の一部(L=0.3km)と車両用であった旧手結山^{てい やま ずいどう}隧道を歩道トンネルとして再活用した花取り歩道^{はなとり}トンネル(L=0.2km)をあわせ、L=0.5kmの自転車歩行者道を供用します。

この自転車歩行者道を供用することで、国道北側の住民の皆様は国道を横断する必要がなくなり、安全に通勤・通学できるようになります。

平成20年3月31日

問い合わせ先

国土交通省 土佐国道事務所 TEL 088-884-0359

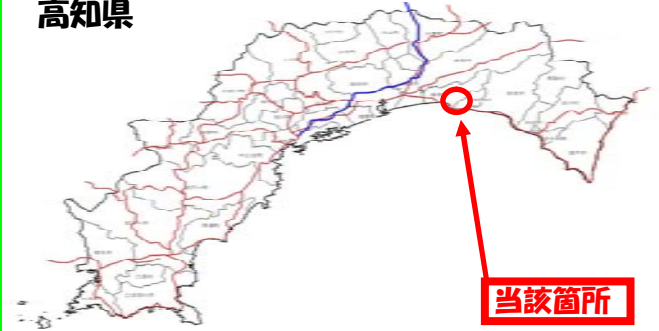
^{いしかわ やすじ}
管理第二課長 石川 安二 内線 441

国土交通省 南国国道維持出張所 TEL 088-862-1451

^{ふくなが ひろよし}
◎ 出張所長 福永 弘義 内線 6221

◎ 主たる問合わせ先

高知県



当該箇所

位置図

今回部分供用区間
(自転車歩行者道)

L=0.5 km

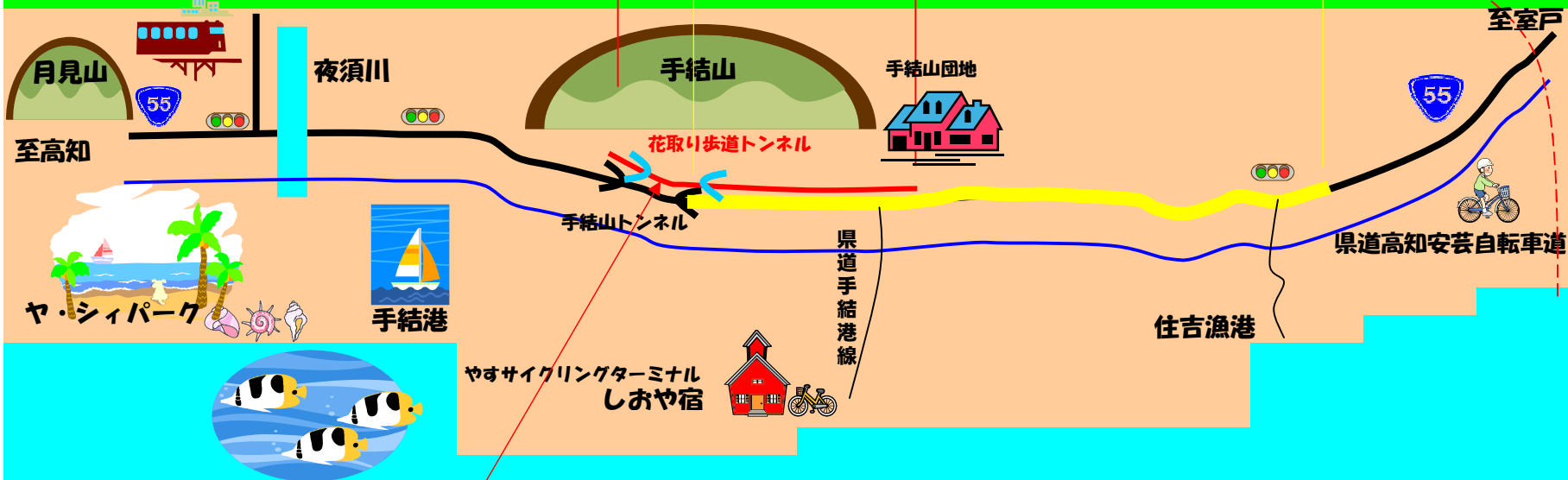
L=0.2 km L=0.3 km

香南市
手結自歩道事業区間
L=1.3 km

芸西村

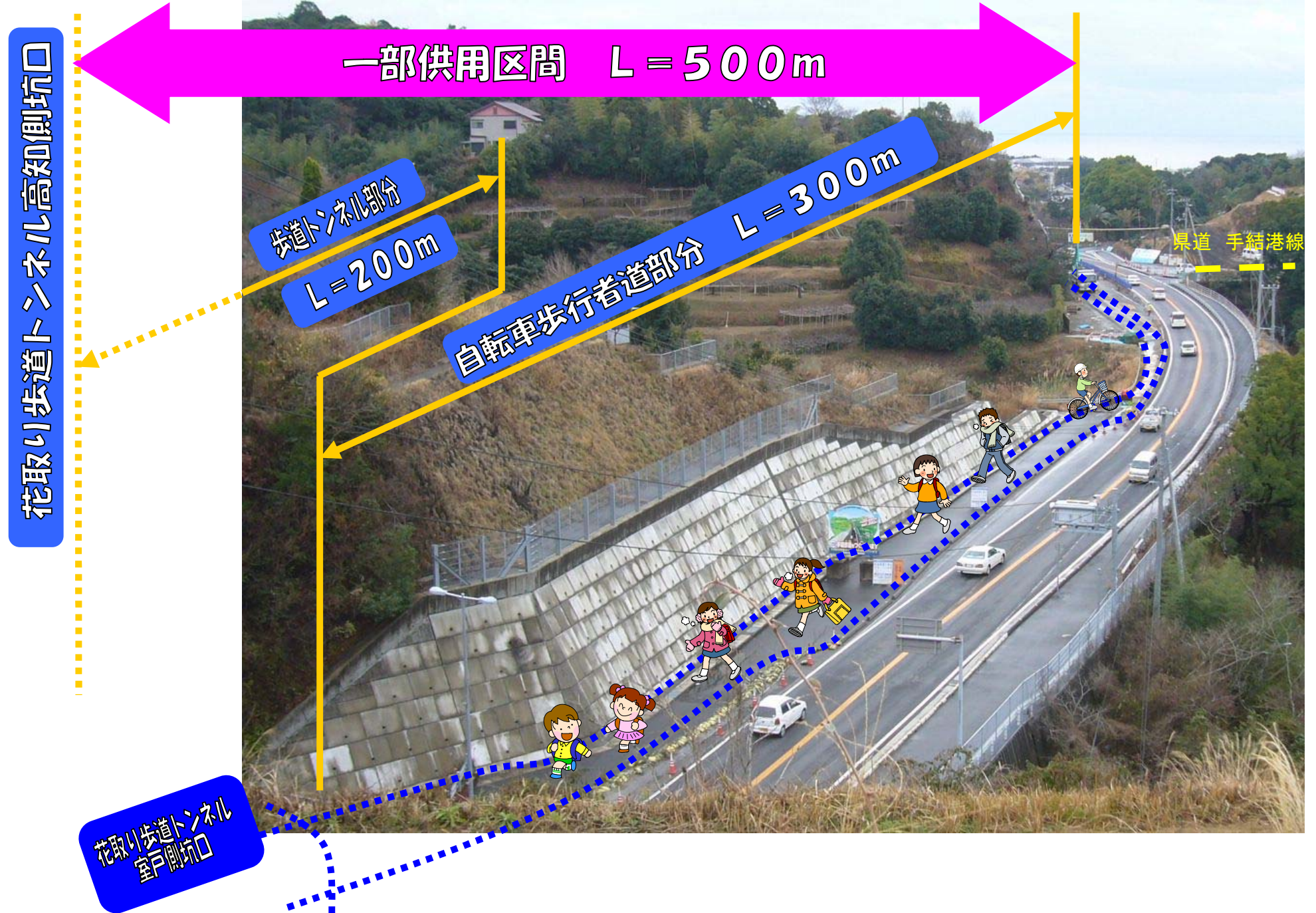


夜須市街地
(小・中学校、鉄道駅など)



花取り歩道トンネルは、老朽化して傷みが激しいうえに狭く、車用であった、「手結山隧道」を補修し、歩道トンネルとして再活用するものです。

現場付近状況写真図



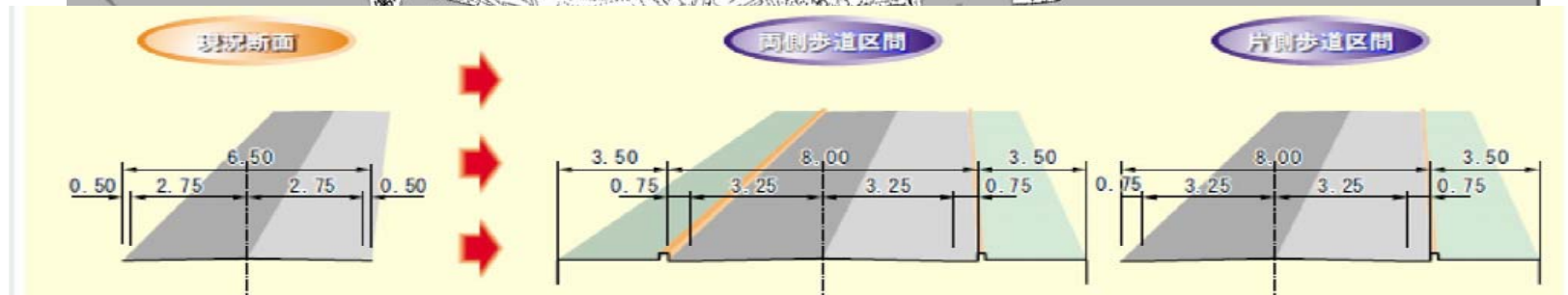
一般国道55号 手結自歩道事業について

現在の国道55号香南市夜須町手結山付近は、道路幅が狭いうえに歩道がなく、歩行者・自転車の通行は非常に危険を伴っています。

現在の状況



安全・快適に！



現在の国道55号香南市夜須町手結山付近の道路幅は約6.5m。大型車のすれ違いが難しいだけでなく、歩道もなく、歩行者・自転車の通行は非常に危険を伴います。

手結自歩道整備事業で国道北側(一部両側)に3.5mの自転車歩行者道をつくります。また、交差点部の見通しも改良され、安全・快適な道路になります。

「花取り歩道トンネル」命名について

手結山歩道トンネルの名前については、平成20年3月に夜須小学校の皆さんからアイデアをもらい「花取り歩道トンネル」に決定したものです。

高知県香南市夜須町では、いまから350年程前に手結盆踊りが始まったとされており、今に伝えられています。

踊りは、4種類の構成となっており、最初の3つは、ゆったりしたもののあるのに対し、最後の「花取り」は大変見応えのある踊りです。

踊りは、現在も地域でのイベントや小学校の運動会などでも踊られ続け、親しまれていることからトンネル名に採用したものです。



(花取り踊り写真；香南市ホームページ)