

平成30年8月29日(水)  
四国地方整備局土佐国道事務所

お盆期間中の高知東部自動車道(高知南IC~高知龍馬空港IC間、

香南のいちIC~芸西西IC間)および

高知自動車道(須崎西IC~四万十町中央IC間)の交通状況について

お盆期間中(平成30年8月11日(土)~平成30年8月19日(日))の高知東部自動車道(高知南IC~高知龍馬空港IC間、香南のいちIC~芸西西IC間)および高知自動車道(須崎西IC~四万十町中央IC間)の交通状況をお知らせします。

昨年のお盆期間中と比較して、

- ・高知南国道路(なんこく南IC~高知龍馬空港IC間)で 800台/日(約6%増加)
- ・南国安芸道路(香南やすIC~芸西西IC間)で 800台/日(約6%増加)
- ・高知自動車道(須崎西IC~中土佐IC間)で 1,100台/日(約6%増加)

しております。

路線名	高知東部自動車道				
	高知南国道路		南国安芸道路		
区間	高知南IC~ なんこく南IC 【断面①】	なんこく南IC~ 高知龍馬空港IC 【断面②】	香南のいちIC~ 香南かがみIC 【断面③】	香南かがみIC ~香南やすIC 【断面④】	香南やすIC ~芸西西IC 【断面⑤】
H30 お盆	16,000台/日	15,000台/日	16,800台/日	17,100台/日	14,700台/日
H29 お盆	15,500台/日	14,200台/日	16,300台/日	16,500台/日	13,900台/日
対前年比	1.03	1.06	1.03	1.04	1.06
路線名	高知自動車道				
区間	須崎西IC~ 中土佐IC 【断面①】	中土佐IC~ 四万十町東IC 【断面②】	四万十町東IC~ 四万十町中央IC 【断面③】		
H30 お盆	19,400台/日	14,900台/日	13,300台/日		
H29 お盆	18,300台/日	14,100台/日	12,600台/日		
対前年比	1.06	1.06	1.06		

○平成30年度お盆期間は、平成30年8月11日(土)~平成30年8月19日(日)、平成29年度お盆期間は、平成29年8月5日(土)~平成29年8月16日(水)

# 高知東部自動車道 お盆期間中の交通状況について

こうちなんこく  
高知南国道路

こうちみなみ  
(高知南IC～高知龍馬空港IC間)

なんこくあき  
及 南国安芸道路

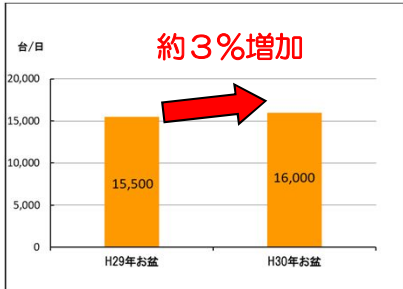
こうなん  
(香南のいちIC～芸西西IC間)

げいせいにし

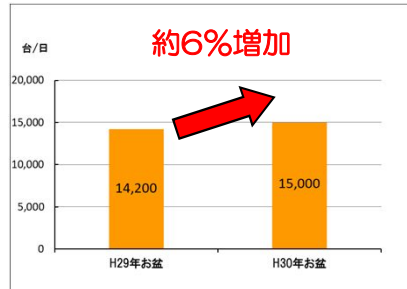
- お盆期間中の平均日交通量は、高知南国道路で**15,000～16,000台/日**、南国安芸道路で**14,700～17,100台/日**。
- 昨年のお盆期間中と比較して、高知南国道路（なんこく南IC～高知龍馬空港IC間）の平均日交通量が、**約800台/日増加**、南国安芸道路（香南やすIC～芸西西IC間）では**約800台/日増加**。

## ■高知東部自動車道 お盆期間中の交通量(昨年度同時期との比較)

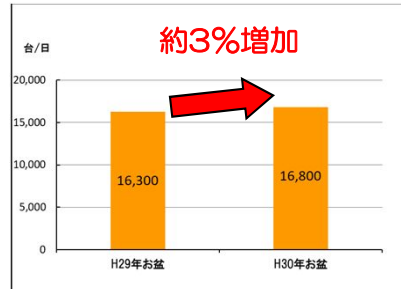
断面① 高知南国道路  
(高知南IC～なんこく南IC)



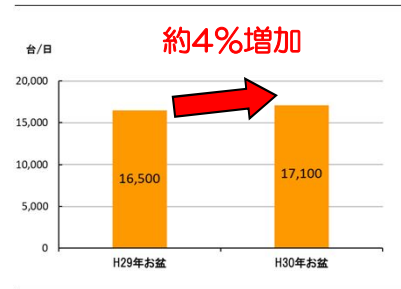
断面② 高知南国道路  
(なんこく南IC～高知龍馬空港IC)



断面③ 南国安芸道路  
(香南のいちIC～香南かがみIC)



断面④ 南国安芸道路  
(香南かがみIC～香南やすIC)



断面⑤ 南国安芸道路  
(香南やすIC～芸西西IC)



## ■平面図



# 高知自動車道 (須崎西IC~四万十町中央IC)

## お盆期間中の交通状況について

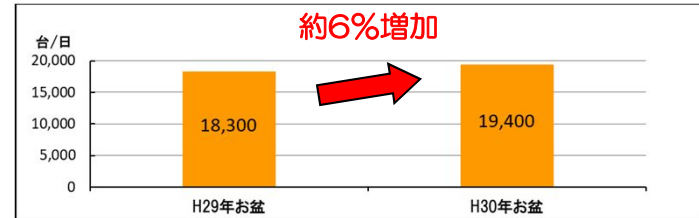
- お盆期間中の平均日交通量は、**13,300 ~ 19,400台/日**。
- 昨年のお盆期間中と比較して、高知自動車道 (須崎西IC~中土佐IC間) の平均日交通量が**約1,100台/日 増加**。

### ■ 平面図

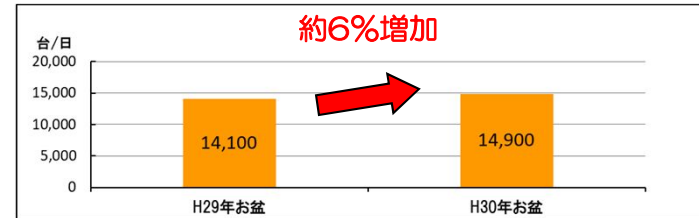


### ■ 高知自動車道 お盆期間中の交通量(昨年同時期との比較)

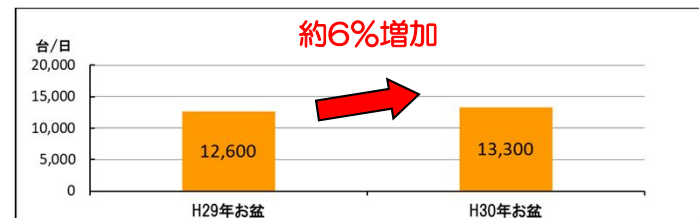
断面①  
(須崎西IC~中土佐IC)



断面②  
(中土佐IC~四万十町東IC)



断面③  
(四万十町東IC~四万十町中央IC)



OH30お盆の交通量は、平成30年8月11日(土)~平成30年8月19日(日)(9日間)の平均日交通量  
OH29お盆の交通量は、平成29年8月5日(土)~平成29年8月16日(水)(12日間)の平均日交通量