

平成30年 2月28日
四国地方整備局
土佐国道事務所

こうちきたかんじょう
県道高知北環状線 車線切替のお知らせ
こうちなんこく
～高知南国道路の橋梁工事等を推進～

国土交通省土佐国道事務所では、一般国道55号高知南国道路（高知JCT～高知南IC）において、橋梁工事等のため、県道高知北環状線 国分川南側付近～県道高知南国線（大津バイパス）付近の車線位置を中央分離帯側に切り替えていましたが、中央分離帯部の橋梁下部工事に着手するため、車線位置を元に戻すための切り替えを行います。（別紙1～3参照）

場 所： 県道高知北環状線（国分川南側付近～県道高知南国線（大津バイパス）付近）

日 程：平成30年3月7日（水）（下り線（高知南IC方面））
平成30年3月23日（金）（上り線（高知IC方面））

※天候や工事の進捗などにより、車線の切り替えを行う日程が変更になる場合があります。

時 間：各日21時～翌朝6時

規制内容：車線規制（2車線のうち1車線規制を行いながら車線の切り替えを行います。）

※車線切替終了次第、規制解除を行います。

車線切替後も引き続き橋梁工事等を行いますので、走行される際にはご注意ください。

一般国道55号高知南国道路（高知JCT～高知南IC）については、平成32年度の開通に向け鋭意工事を進めています。また、国土交通省土佐国道事務所では、現在実施している工事の状況について、地域にお住まいの皆さまや道路を利用される皆さまへ広く情報提供を行うことを目的として、工事の進捗及び交通規制を確認できるサイトを開設しています。

- 工事情報サイトのアドレス（※HP「土佐国道事務所の情報」の「工事情報」をクリック）

<http://www.skr.mlit.go.jp/tosakoku/naviarea/kouji/kouji.html>

- 高知東部自動車道の交通規制サイトのアドレス（※HP「土佐国からのお知らせ」の「高知東部自動車道」のバナーをクリック）

<http://www.skr.mlit.go.jp/tosakoku/industry/road/tobu2/index.html>

本施策は、四国圏広域地方計画「No.1 南海トラフ地震を始めとする大規模自然災害等への「支国」防災向上プロジェクト」の取り組みに該当します。

お問い合わせ先（○主な問い合わせ先）

四国地方整備局 土佐国道事務所 TEL：088-884-0359（代表）

副所長（改築） おおにし よしあき
大西 良明（内線204）

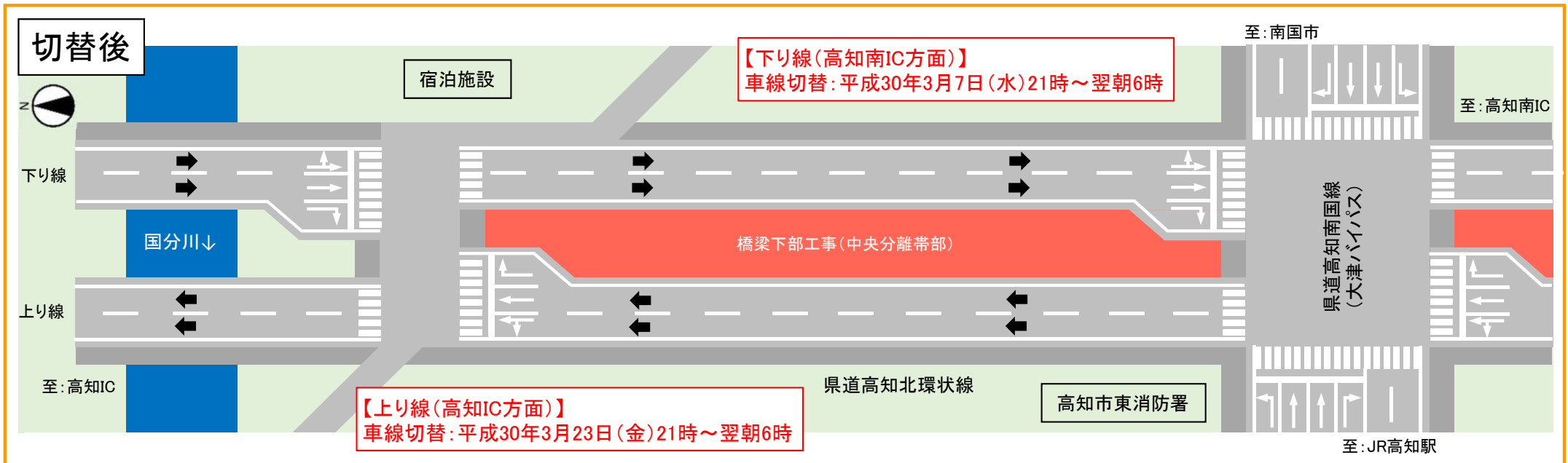
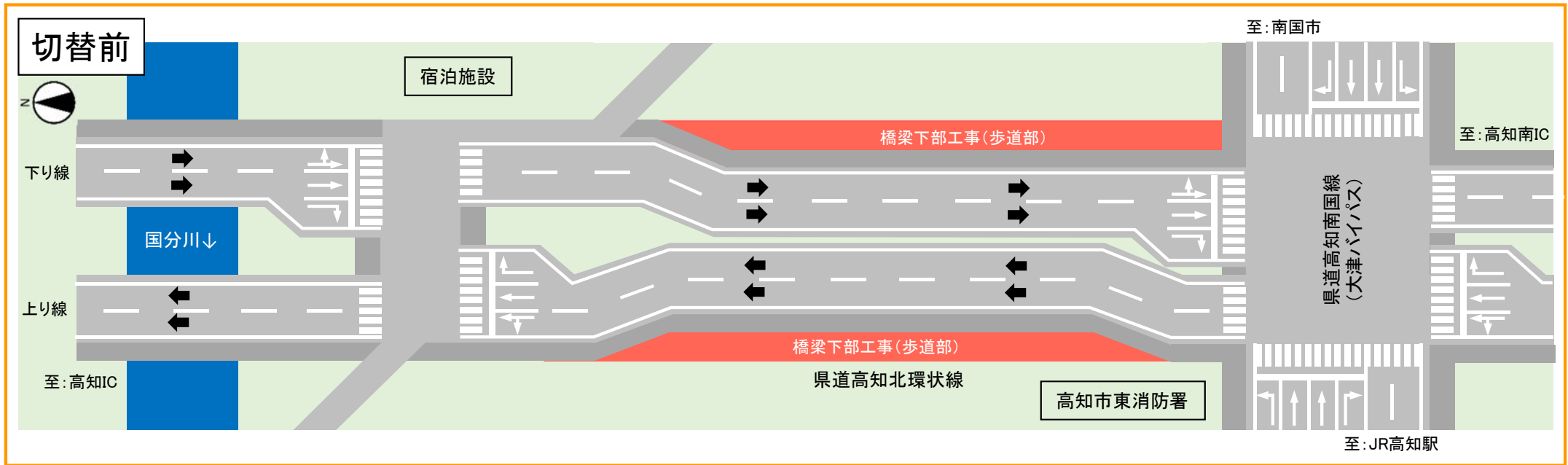
○工務課長 はまだ ひさよし
濱田 向啓（内線411）

【別紙1】 県道高知北環状線 車線切替位置図



※一般財団法人日本デジタル道路地図協会のデータベースを使用
 ※この地図は、国土地理院長の承認を得て、同院発行の数値地図25000(地図画像)を複製したものである。(承認番号 平29 情複、第224 号)

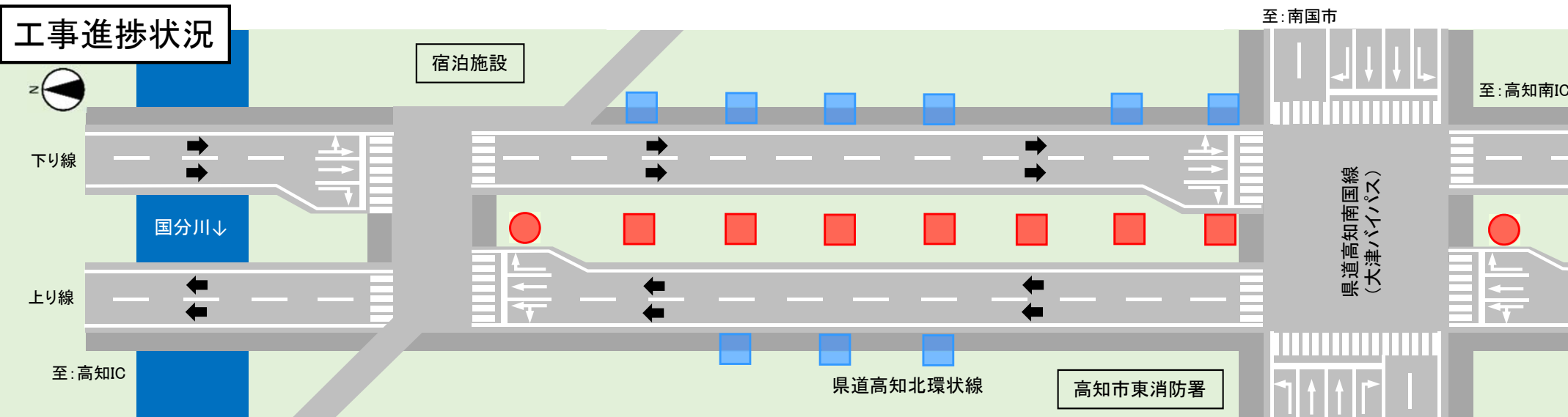
【別紙2】 県道高知北環状線 車線切替イメージ



【別紙3】高知中央IC付近(国分川橋南側～県道高知南国線(大津バイパス)付近)工事進捗状況

- 高知中央IC付近の橋梁下部工事のため、県道高知北環状線の車線位置を中央分離帯側に切り替えて歩道部の橋梁下部工事を行っていましたが、歩道部の橋脚が完成しました。
- 引き続き、県道高知北環状線の車線位置を元に戻すための切り替えを行った後、中央分離帯部の橋梁下部工事を実施する予定です。

工事進捗状況



- : 歩道部橋脚(完成)
- : 中央分離帯部橋脚(今後着手)

