

平成29年2月15日
四国地方整備局
土佐国道事務所
高知県
安芸市

一般国道55号南国安芸道路で設計協議合意！

げいせいひがし あきにし あないなか
～芸西東IC～安芸西IC間の設計協議全地区完了。穴内中地区対策協議会と設計協議調印式を開催～

こうちとうぶ なんこくあき げいせいにし あきにし
高知東部自動車道 南国安芸道路の芸西西ICから安芸西IC（仮称）間（延長8.5km）の道路予定地のうち、安芸市あないなか穴内中地区（延長1.2km）において、地元の高知東部自動車道あないなか穴内中地区対策協議会との設計協議※1が合意に達したことから、以下のとおり設計協議調印式を開催します。今回の調印により設計協議の完了した延長は6.5km（延長比76%）※2、地区数は8地区になります。これにより、げいせいひがし あきにし
芸西東IC（仮称）～安芸西IC（仮称）間の設計協議調印は全地区完了となります。

日時：平成29年2月20日（月） 14時00分～（1時間程度）
会場：安芸市役所 応接室 安芸市矢ノ丸1-4-40
調印者：高知東部自動車道 穴内中地区対策協議会会長
国土交通省 四国地方整備局 土佐国道事務所長
高知県 土木部長
安芸市長
その他：調印式は公開で行います。

※1 設計協議とは、関係者の方々と道路構造に関する協議を行い設計を確定させるものです。これにより道路用地が確定し用地買収に向けての準備が整ったこととなります。詳しくは、参考資料2をご覧ください。

※2 延長・延長比は、設計協議の完了した安芸市津久茂町地区（延長1.0km）を除いた区間延長で算出しています。

本施策は、四国圏広域地方計画の広域プロジェクト「No. 1南海トラフ地震を始めとする大規模自然災害等への「支国」防止力向上プロジェクト」等に該当します。

お問い合わせ先（○主な問い合わせ先）

国土交通省 四国地方整備局 土佐国道事務所 電話 088-884-0359（代表）

事業対策官 おかざき かずゆき 岡崎 和幸（内線）208

○調査課長 はまだ ひさよし 濱田 向啓（内線）451

高知県 道路課 電話 088-823-9834

チーフ（企画担当） たかはし えいじ 高橋 鋭司

安芸市 建設課 電話 0887-35-1014

課長 たけべ ふみかず 竹部 文一

1. 事業概要

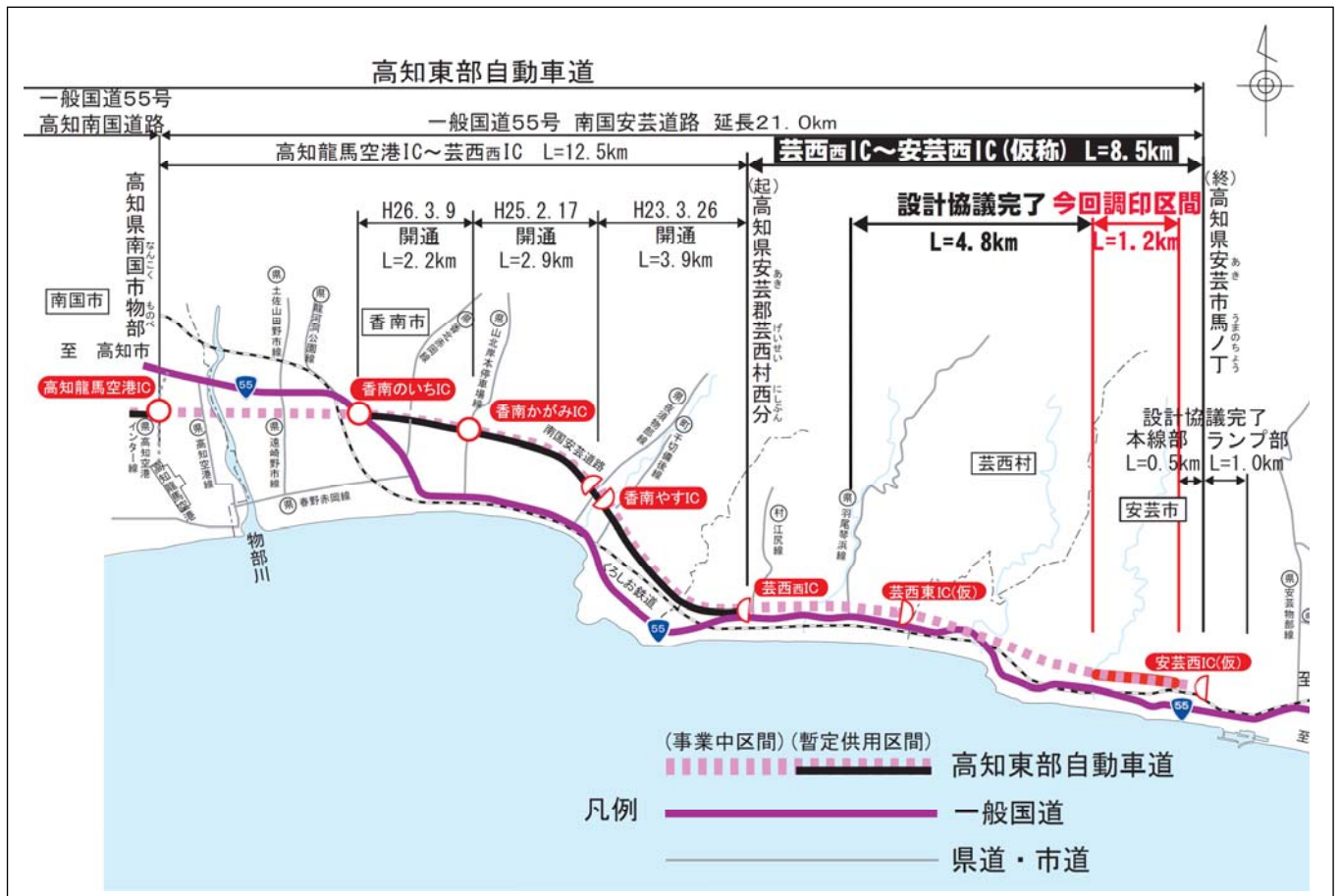
高知東部自動車道は、四国8の字ネットワークを形成し、規格の高い信頼性のあるネットワークを延伸し、高知県東部地域と高知県中心部の連携強化を図るほか、災害時における広域交通ネットワークの確保を目的とした道路です。

一般国道55号南国安芸道路(延長21km、区間:南国市物部～安芸市馬ノ丁)は、平成12年度に高知龍馬空港ICから芸西西ICまでの12.5km(区間:南国市物部～芸西村西分)区間の事業化を行い、香南のいちICから芸西西ICまでの9.0km区間が開通しています。

また、これに続く区間の芸西西ICから安芸西IC(仮称)までの8.5km(区間:芸西村西分～安芸市馬ノ丁)区間は平成23年度に事業化を行い、現在、調査・設計、用地買収を推進しています。

■ 計画諸元

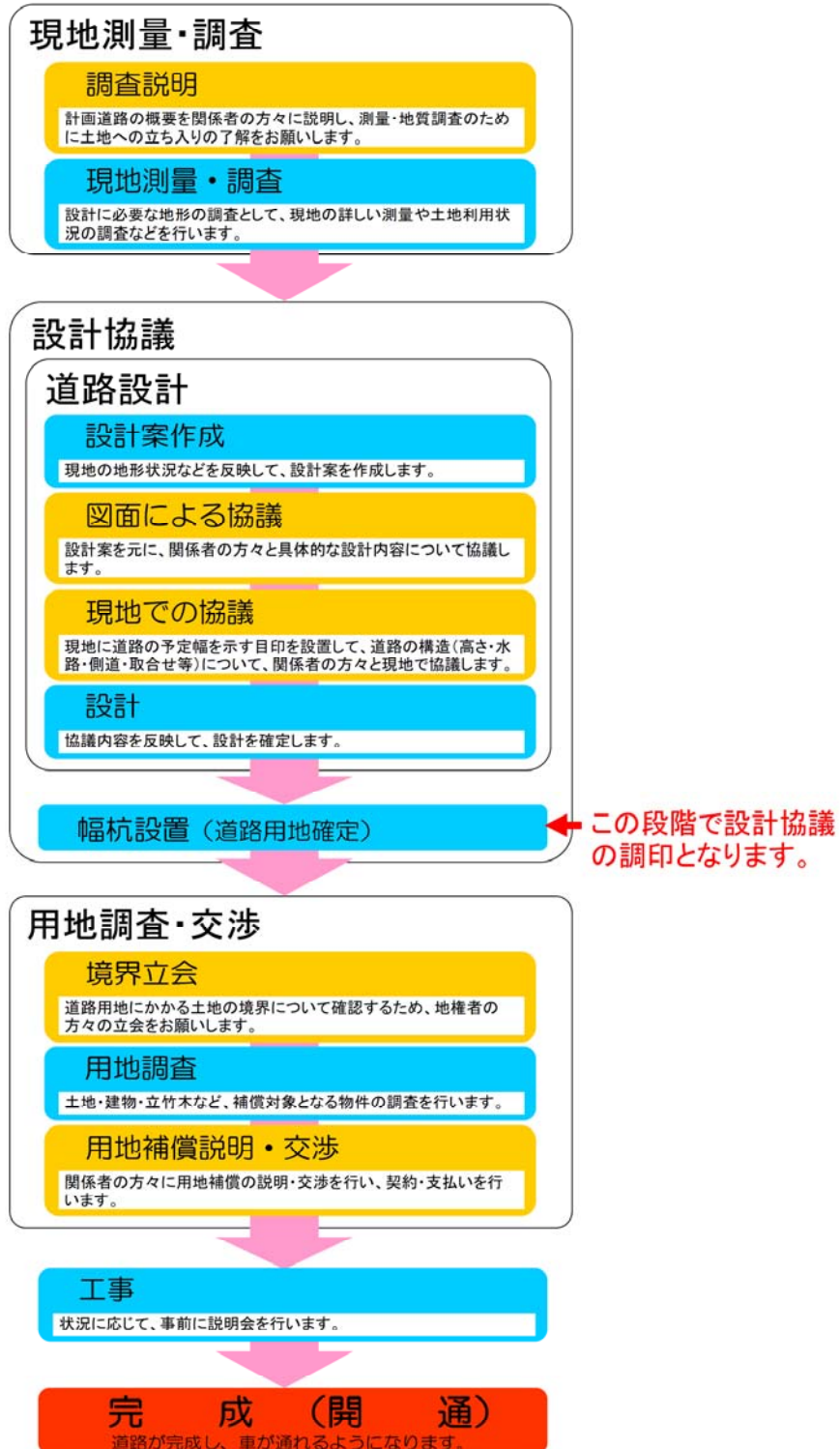
- 区間／自:芸西村西分／至:安芸市馬ノ丁
- 都市計画決定／平成11年6月
- 構造規格／第1種第3級(自動車専用道路)
- 事業化年度／平成23年度
- 設計速度／80 km/h
- 延長／8.5 km
- 幅員構成／20.5(1.75-7.00-3.00-7.00-1.75)



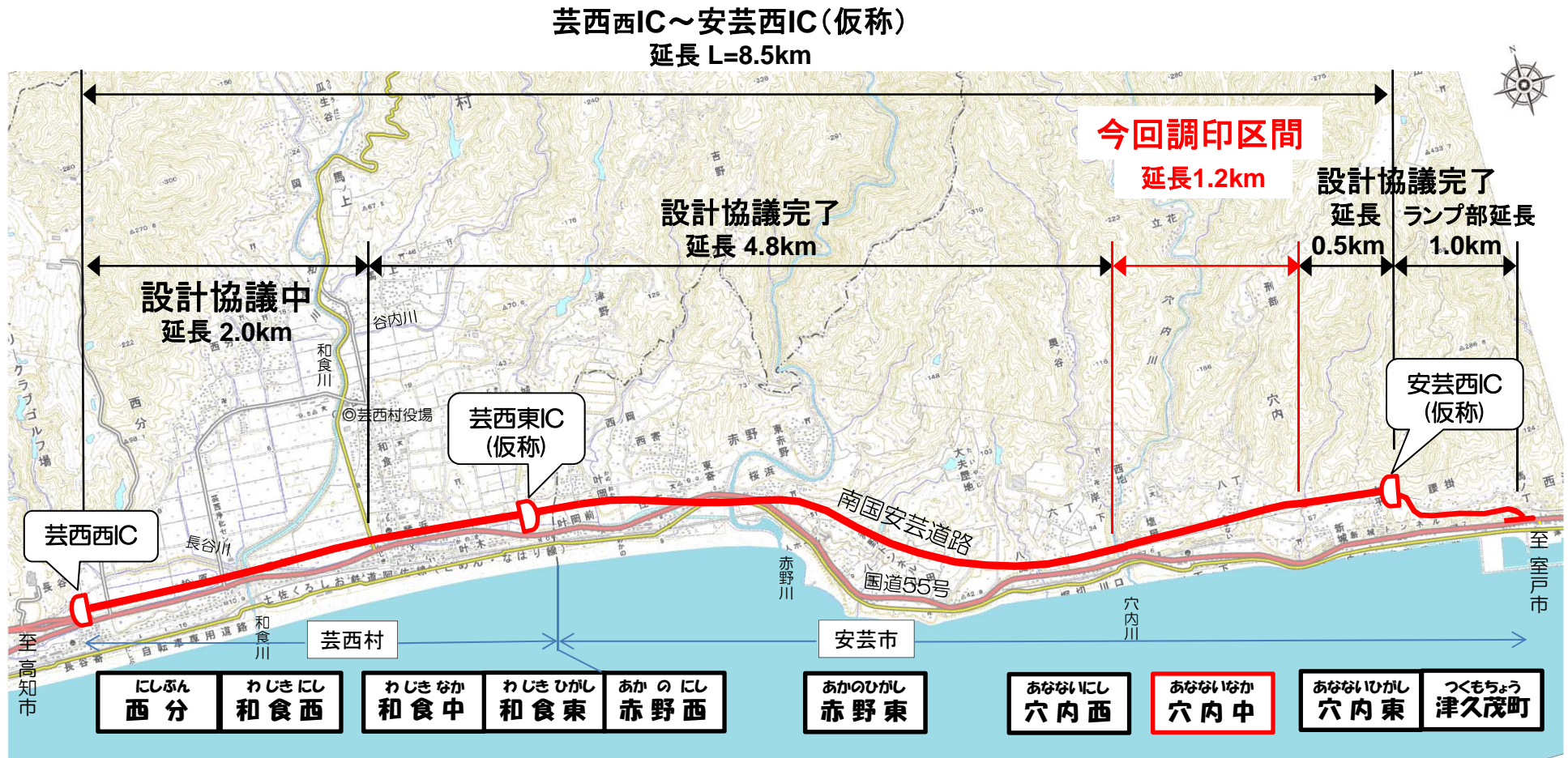
2. 調印内容

一般国道55号南国安芸道路(芸西西ICから安芸西IC(仮称))の安芸市穴内中地区において道路構造(本線道路構造、側道、付替・取付道、水路及び用排水路等)、環境保全、工事中の安全対策などの協議が基本的合意に達したため、これについて地元の地区対策協議会(高知東部自動車道 穴内中地区対策協議会)と、国土交通省土佐国道事務所、高知県、地元自治体(安芸市)の四者で確認するものです。

一般国道55号南国安芸道路ができるまで



一般国道55号南国安芸道路(芸西西IC-安芸西IC(仮称))間における設計協議の状況



「一般財団法人日本デジタル道路地図協会のデータベースを使用」
「この地図は、国土地理院長の承認を得て、同院発行の数値地図25000(地図画像)を複製したものである。(承認番号 平26情複、第76号)」