

平成28年8月24日
四国地方整備局
土佐国道事務所

高知西バイパス鎌田ICの通行車線が変わります。 ～高知西バイパス延伸に向けて鎌田IC橋等の工事を推進～

国土交通省土佐国道事務所で、事業を進めている一般国道33号高知西バイパスにおいて、鎌田IC橋（仮称）の橋梁工事等を進めるために鎌田ICの対面通行を分離し、通行車線を変更します。（別紙参照）

通行車線変更日時：平成28年8月31日（水）10時予定

通行車線変更後、鎌田IC橋（仮称）の橋梁工事等、引き続き工事を行いますので、走行される際には、ご注意ください。

一般国道33号高知西バイパスでは、鎌田IC～波川間の早期開通に向け、工事を進めています。工事期間中は、大変ご迷惑をおかけしますが、ご理解とご協力のほどよろしくお願いいたします。

また、国土交通省土佐国道事務所では、現在実施している工事の進捗状況について、地域にお住まいの方や道路を利用される方々へ広く情報提供を行うことを目的として、工事の進み具合を確認できるサイトを開設しています。

●工事情報サイトのアドレス

<http://www.skr.mlit.go.jp/tosakoku/naviarea/kouji/kouji.html>

※土佐国道事務所HPの「工事情報」をクリック

本施策は、四国圏広域地方計画「No.1 南海トラフ地震を始めとする大規模自然災害等への「支国」防災向上プロジェクト」の取り組みに該当します。

お問い合わせ先（○主な問い合わせ先）

四国地方整備局 土佐国道事務所 TEL：088-884-0359（代表）

副所長（改築） おおにし よしあき 大西 良明 （内線204）

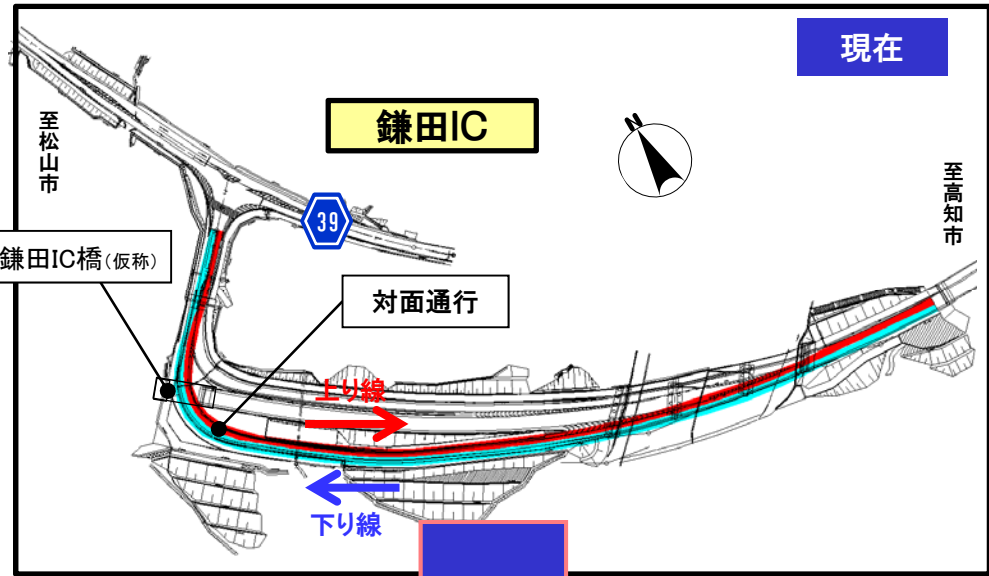
○工務課長 なかの はるき 中野 晴樹 （内線411）

位置図

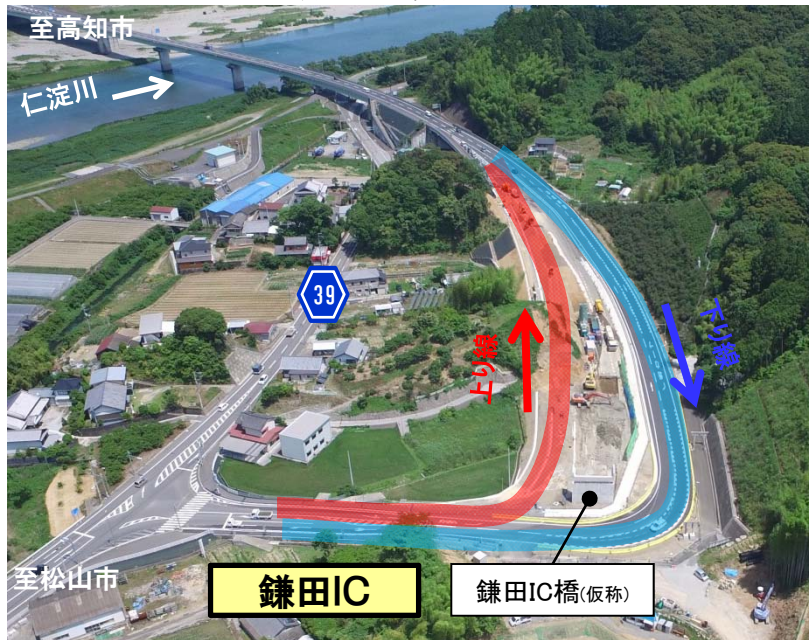


※一般財団法人日本デジタル道路地図協会のデータベースを使用
 ※この地図の作成に当たっては、国土地理院長の承認を得て、同院発行の数値地図50mメッシュ(標高)及び基礎地図情報を使用した。(承認番号 平26情使、第52号)

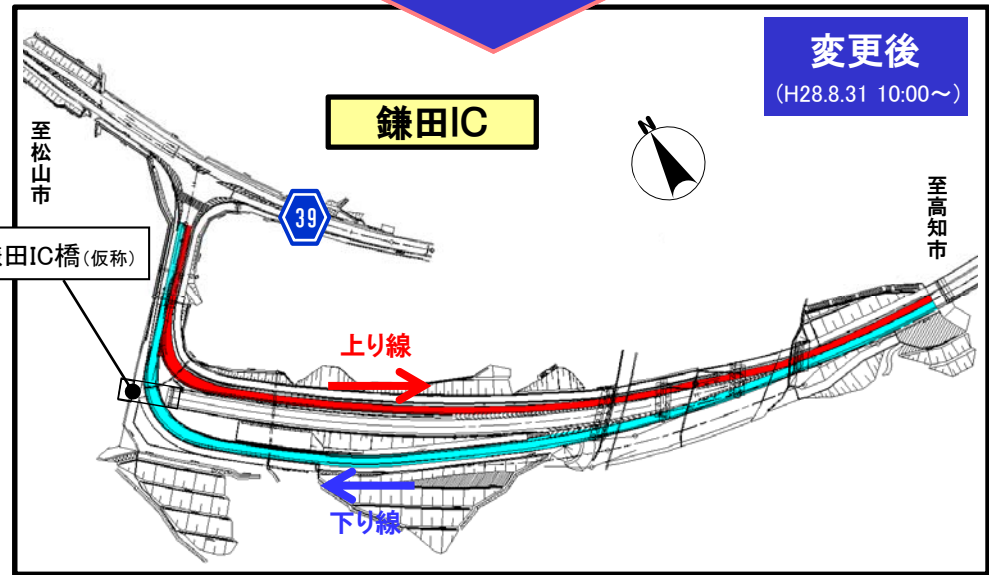
平面図



航空写真



平成28年6月撮影



通行車線変更後、鎌田IC橋の橋梁工事等、引き続き工事を行いますので、走行される際には、ご注意ください。