

「地域の主要渋滞箇所」の公表について

～官民一体で高知県内の主要渋滞箇所を特定～

高知県渋滞対策協議会では、客観的なデータなどを活用して、渋滞が多発している箇所などを抽出し、道路を利用される一般の皆様や民間事業者(トラック協会等)、道路管理者(自治体)からご意見を伺ったうえで主要渋滞箇所を特定しました。

今後、特定した主要渋滞箇所については、対策検討に向けて議論を進めます。また、主要渋滞箇所については、最新交通データ及び地域の交通状況を踏まえ、随時見直しを図っていきます。

主要渋滞箇所※

<一般道路(高知県内)>

◆62箇所(1エリア(39箇所)^{※1}・5区間(14箇所)^{※2}・9箇所^{※3})

<高速道路(四国4県)>

◆13箇所(うち高知県内1箇所)

※)渋滞発生状況等を踏まえ、主要渋滞箇所を「エリア」「区間」「箇所」に分類

※1)エリア…都市部等、混雑区間・箇所が面的に広がっており、複数路線に跨り複数の主要渋滞箇所を含む区域

※2)区間…交差点等が連担するなど、速度低下箇所が連続しており、複数の主要渋滞箇所を含む区間

※3)箇所…単独で主要渋滞箇所を形成

特定箇所はホームページ上でご覧いただけます。

土佐国道事務所HP URL: <http://www.skr.mlit.go.jp/tosakoku/index.html>

- ◇資料 別紙1:「地域の主要渋滞箇所」について
別紙2:「地域の主要渋滞箇所(一般道)」の箇所図
別紙3:「四国管内高速道路の主要渋滞箇所」の箇所図

高知県渋滞対策協議会

本施策は、四国圏広域地方計画「No.5 圏域の連携による発展に向けた地域力向上プロジェクト」の取り組みに関連します。

お問い合わせ先 (○主な問い合わせ先)

国土交通省 四国地方整備局 土佐国道事務所 電話 088-884-0359(代表)

改築担当 伊賀 達也 (内線)204

○計画課長 竹島 大祐 (内線)261

「地域の主要渋滞箇所」について

高知県渋滞対策協議会

あらまし

- ・高知県内における道路の渋滞対策を効率的に進めていくため、「高知県渋滞対策協議会」※(以下「協議会」)において、渋滞箇所の的確な把握方法について検討しました。
- ・このたび、検討結果を踏まえ、道路利用者みなさまが実感している渋滞箇所等を「地域の主要渋滞箇所」として特定しました。

H24.7 第12回協議会

H24.8 第13回協議会

H25.1 第14回協議会

地域の主要渋滞箇所 特定

※「高知県渋滞対策協議会」の構成員等

国土交通省四国地方整備局、四国運輸局、高知県、高知県警本部、高知市、安芸市、須崎市、いの町、四万十市、西日本高速道路(株)、高知県道路利用者会議

これまでの取り組み

- ・道路利用者と協議会の双方の意見を踏まえて、地域全体として実感している渋滞箇所を特定しました。

①協議会の意見

最新のプローブデータなどを有効活用して、客観的かつ効率的に渋滞箇所を抽出しました。

②道路利用者等の意見

パブリックコメントにより、一般の道路利用者のほか、道路管理者(自治体)、事業者(トラック協会等)から、幅広く意見を頂きました。

パブリックコメントの案内チラシ



素案の選定(協議会の意見)

- ・客観的データに基づき、渋滞発生箇所を抽出
- ・地域における交通特性を考慮した抽出方法を検討

パブリックコメントの実施(道路利用者等の意見)

- ・道路利用者が実感している渋滞箇所を抽出
- ・最新データや現地状況により渋滞状況を確認

「地域の主要渋滞箇所」の特定

- ・連担・集中する渋滞箇所は、効率的に対策を実施できるよう、区間またはエリアに集約

最新のプローブデータなどを有効活用

- ・道路利用者の移動情報(プローブデータ)などを収集・分析
- ・速度低下等の道路交通状況を客観的かつ効率的に把握



今後の予定

- ・対策検討に向けて、引き続き「高知県渋滞対策協議会」において、議論を進めます。
- ・今後、主要渋滞箇所については、最新交通データ及び地域の交通状況を踏まえ、随時見直しを図っていきます。

凡例

<主要渋滞箇所>

- 箇所
- 区間
- エリア

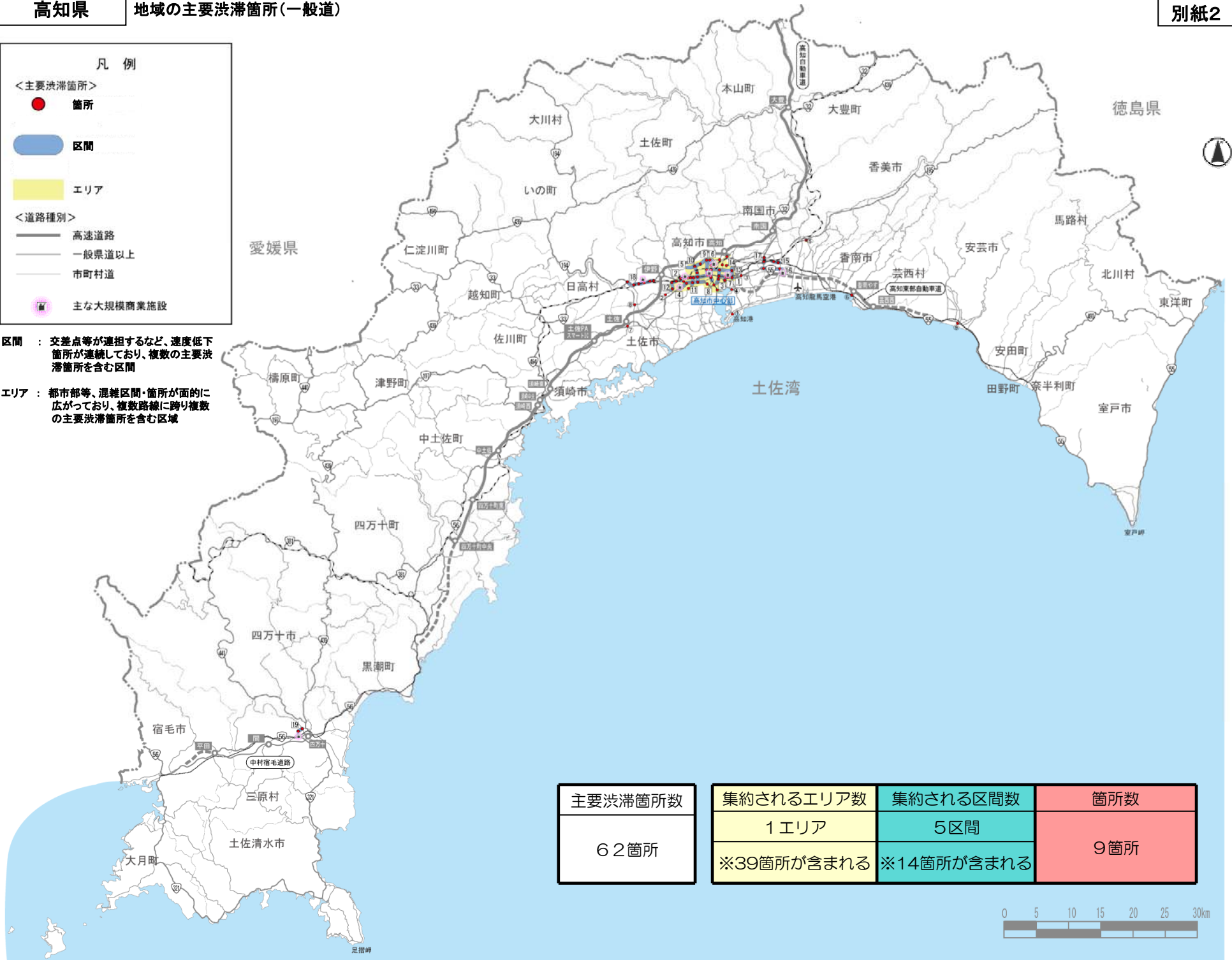
<道路種別>

- 高速道路
- 一般県道以上
- 市町村道

■ 主な大規模商業施設

区間 : 交差点等が連担するなど、速度低下箇所が連続しており、複数の主要渋滞箇所を含む区間

エリア : 都市部等、混雑区間・箇所が面的に広がっており、複数路線に跨り複数の主要渋滞箇所を含む区域



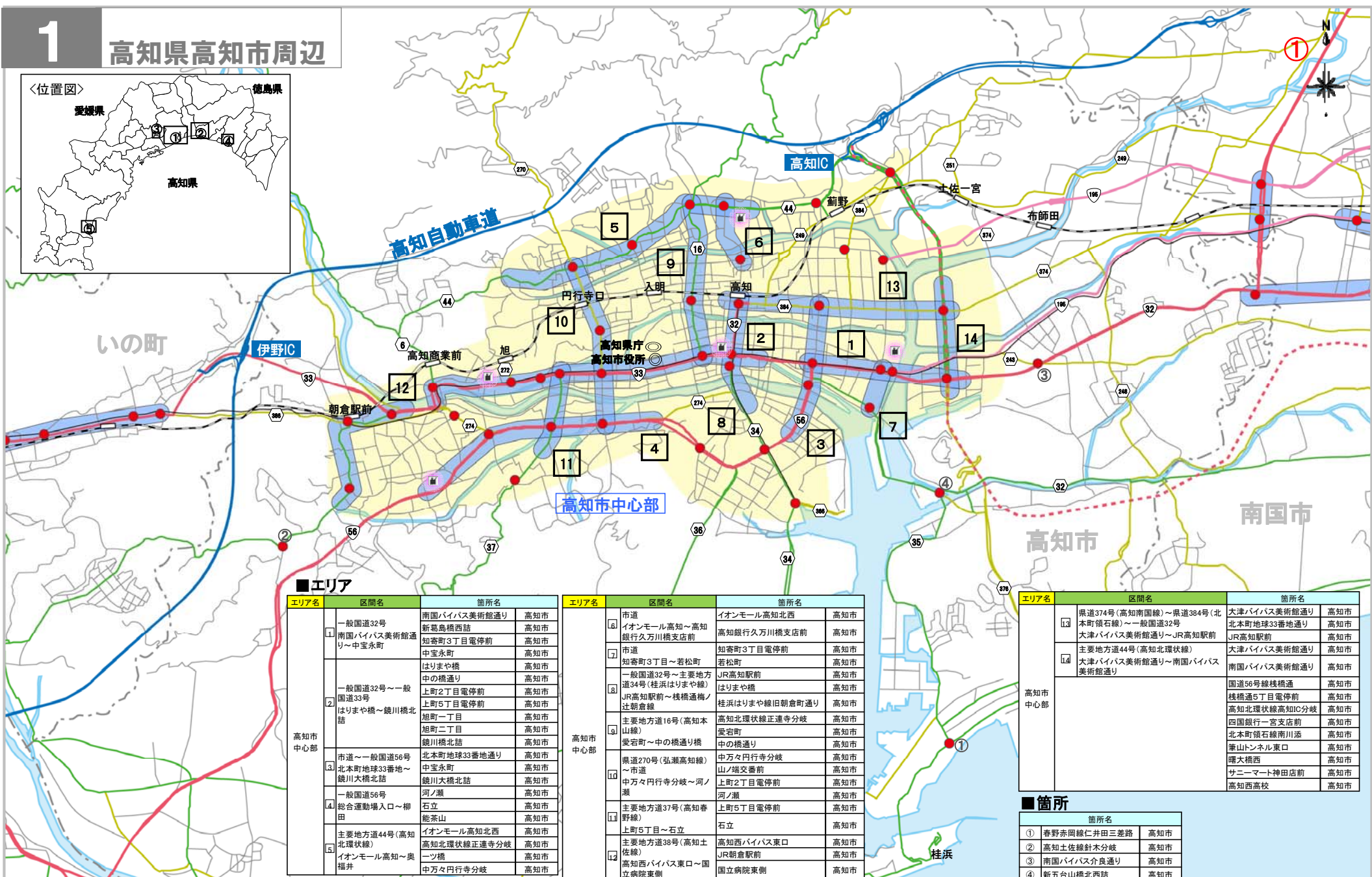
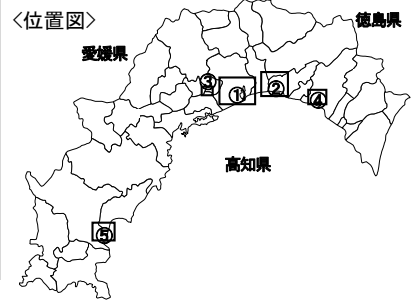
主要渋滞箇所数
62箇所

集約されるエリア数
1エリア
※39箇所が含まれる

集約される区間数
5区間
※14箇所が含まれる

箇所数
9箇所





■エリア

エリア名	区間名	箇所名	箇所名
高知市中心部	1 一般国道32号 南国バイパス美術館通り～中宝永町	南国バイパス美術館通り	高知市
		新葛島橋西詰	高知市
		知寄町3丁目電停前	高知市
		中宝永町	高知市
		はりまや橋	高知市
	2 一般国道32号～一般国道33号 はりまや橋～鏡川橋北詰	中の橋通り	高知市
		上町2丁目電停前	高知市
		上町5丁目電停前	高知市
		旭町一丁目	高知市
		旭町二丁目	高知市
3 市道～一般国道56号 北本町地球33番地～鏡川大橋北詰	北本町地球33番地通り	高知市	
	中宝永町	高知市	
	鏡川大橋北詰	高知市	
4 一般国道56号 総合運動場入口～柳田	河ノ瀬	高知市	
	石立	高知市	
5 イオンモール高知～奥福井	能茶山	高知市	
	イオンモール高知北西	高知市	
		高知北環状線正連寺分岐	高知市
		一ツ橋	高知市
		中万々円行寺分岐	高知市

エリア名	区間名	箇所名	箇所名
高知市中心部	市道 イオンモール高知～高知銀行久万川橋支店前	イオンモール高知北西	高知市
		高知銀行久万川橋支店前	高知市
		知寄町3丁目電停前	高知市
	市道 知寄町3丁目～若松町	若松町	高知市
		JR高知駅前	高知市
	一般国道32号～主要地方道34号(桂浜はりまや橋) JR高知駅前～棧橋通橋ノ辻朝倉線	はりまや橋	高知市
		桂浜はりまや橋旧朝倉町通り	高知市
	主要地方道16号(高知北山線) 愛宕町～中の橋通り橋	高知北環状線正連寺分岐	高知市
		愛宕町	高知市
	県道270号(弘瀬高知線)～市道 中万々円行寺分岐～河ノ瀬	中の橋通り	高知市
		中万々円行寺分岐	高知市
	主要地方道37号(高知春野線) 上町5丁目～石立	河ノ瀬	高知市
上町5丁目電停前		高知市	
主要地方道38号(高知土佐線) 高知西バイパス東口～国立病院東側	石立	高知市	
	高知西バイパス東口	高知市	
		JR朝倉駅前	高知市
		国立病院東側	高知市

エリア名	区間名	箇所名	箇所名	
高知市中心部	13 県道374号(高知南国線)～県道384号(北本町領石線)～一般国道32号 大津バイパス美術館通り～JR高知駅前	大津バイパス美術館通り	高知市	
		北本町地球33番地通り	高知市	
		JR高知駅前	高知市	
	14 主要地方道44号(高知北環状線) 大津バイパス美術館通り～南国バイパス美術館通り	大津バイパス美術館通り	高知市	
		南国バイパス美術館通り	高知市	
	高知市中心部	国道56号線棧橋通	棧橋通5丁目電停前	高知市
			高知北環状線高知IC分岐	高知市
			四国銀行一宮支店前	高知市
			北本町領石線南川添	高知市
			崖山トンネル東口	高知市
曙大橋西			高知市	
サニーマート神田店前			高知市	
		高知西高校	高知市	

■箇所

箇所名	箇所名
1 春野赤岡線仁井田三差路	高知市
2 高知土佐線針木分岐	高知市
3 南国バイパス介良通り	高知市
4 新五台山橋北西詰	高知市

凡例

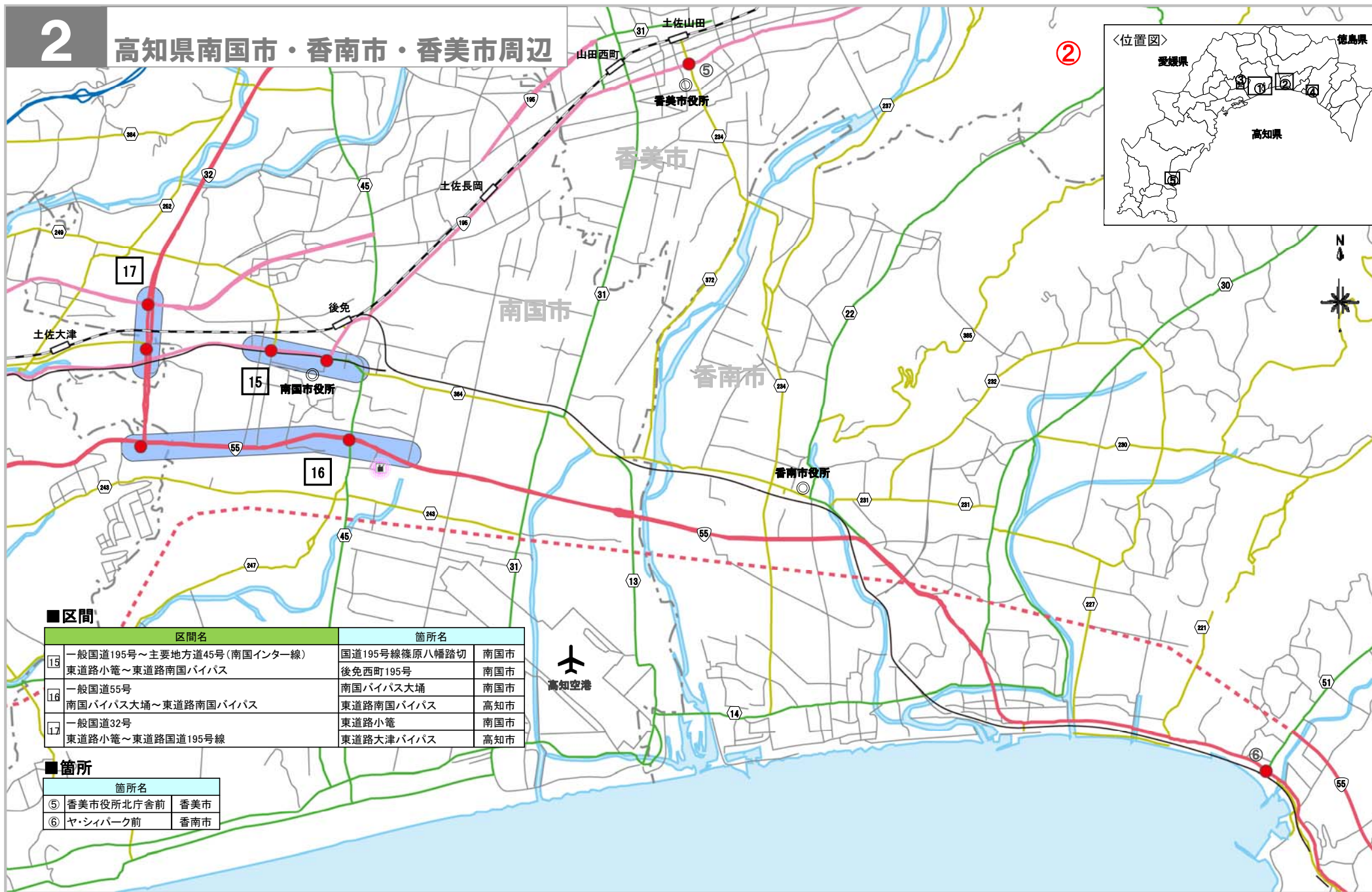
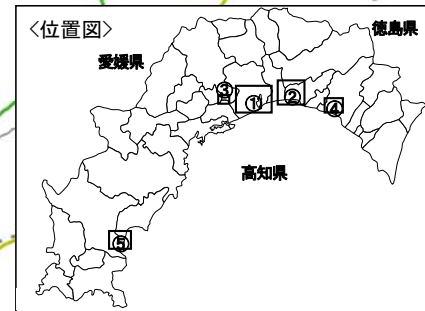
<主要渋滞箇所>
 箇所
 区間
 エリア

<道路種別>
 高速道路
 直轄国道
 補助国道
 主要地方道
 一般県道
 その他道路

<主要渋滞箇所に近接する主な施設>
 主な大規模商業施設
 JR駅
 私鉄
 市町境界

区間 : 交差点等が連担するなど、速度低下箇所が連続しており、複数の主要渋滞箇所を含む区間

エリア : 都市部等、混雑区間・箇所が面的に広がっており、複数路線に跨り複数の主要渋滞箇所を含む区域



■ 区間

区間名	箇所名		
15	一般国道195号～主要地方道45号(南国インター線)	国道195号線篠原八幡路切	南国市
	東道路小竈～東道路南国バイパス	後免西町195号	南国市
16	一般国道55号	南国バイパス大桶	南国市
	南国バイパス大桶～東道路南国バイパス	東道路南国バイパス	高知市
17	一般国道32号	東道路小竈	南国市
	東道路小竈～東道路国道195号線	東道路大津バイパス	高知市

■ 箇所

箇所名	
⑤ 香美市役所北庁舎前	香美市
⑥ ヤ・シィパーク前	香南市

凡例

<主要渋滞箇所>

- 箇所
- 区間
- エリア

<道路種別>

- 高速道路
- 直轄国道
- 補助国道
- 主要地方道
- 一般県道
- その他道路

<主要渋滞箇所に近接する主な施設>

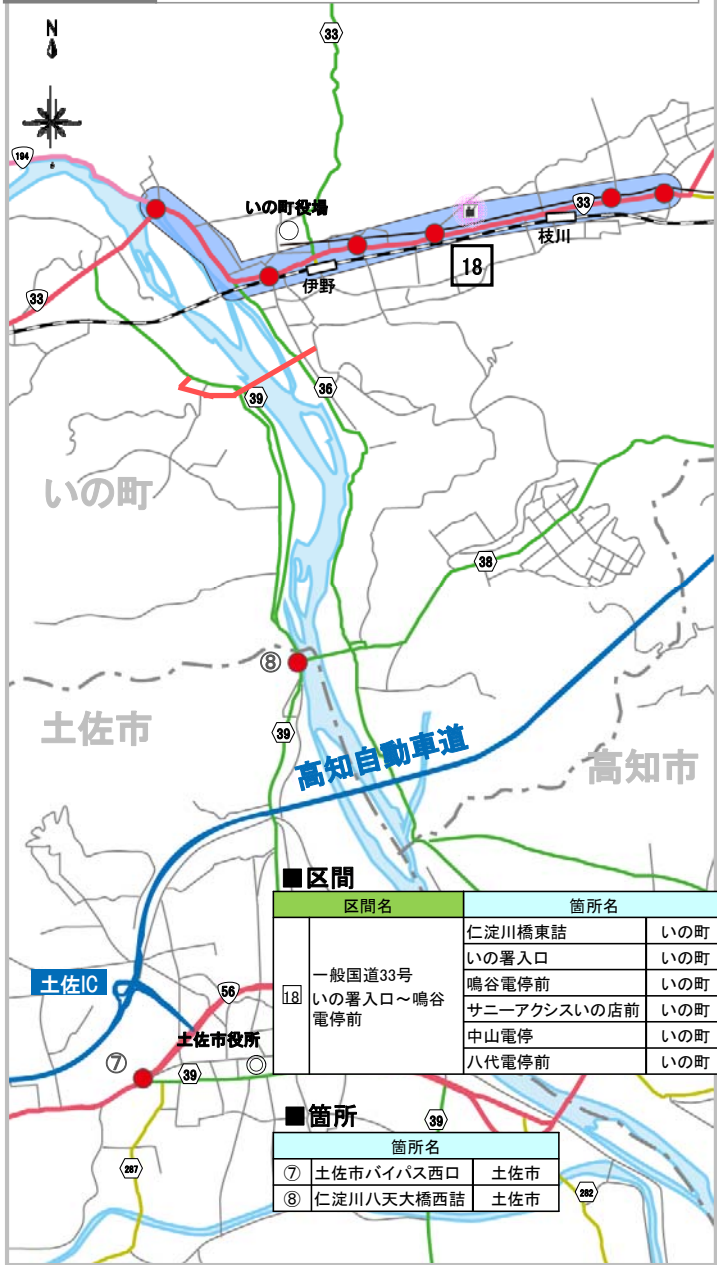
- 主な大規模商業施設
- JR駅
- 私鉄
- 市町境界

区間 : 交差点等が連担するなど、速度低下箇所が連続しており、複数の主要渋滞箇所を含む区間

エリア : 都市部等、混雑区間・箇所が面的に広がっており、複数路線に跨り複数の主要渋滞箇所を含む区域

3

高知県土佐市・いの町周辺



4

高知県安芸市周辺



5

高知県四万十市周辺



<主要渋滞箇所>



凡例

区間



エリア

<道路種別>

- 高速道路
- 直轄国道
- 補助国道
- 主要地方道
- 一般県道
- その他道路

<主要渋滞箇所に近接する主な施設>

- 主な大規模商業施設
- JR駅
- 私鉄
- 市町境界

区間 : 交差点等が連担するなど、速度低下箇所が連続しており、複数の主要渋滞箇所を含む区間

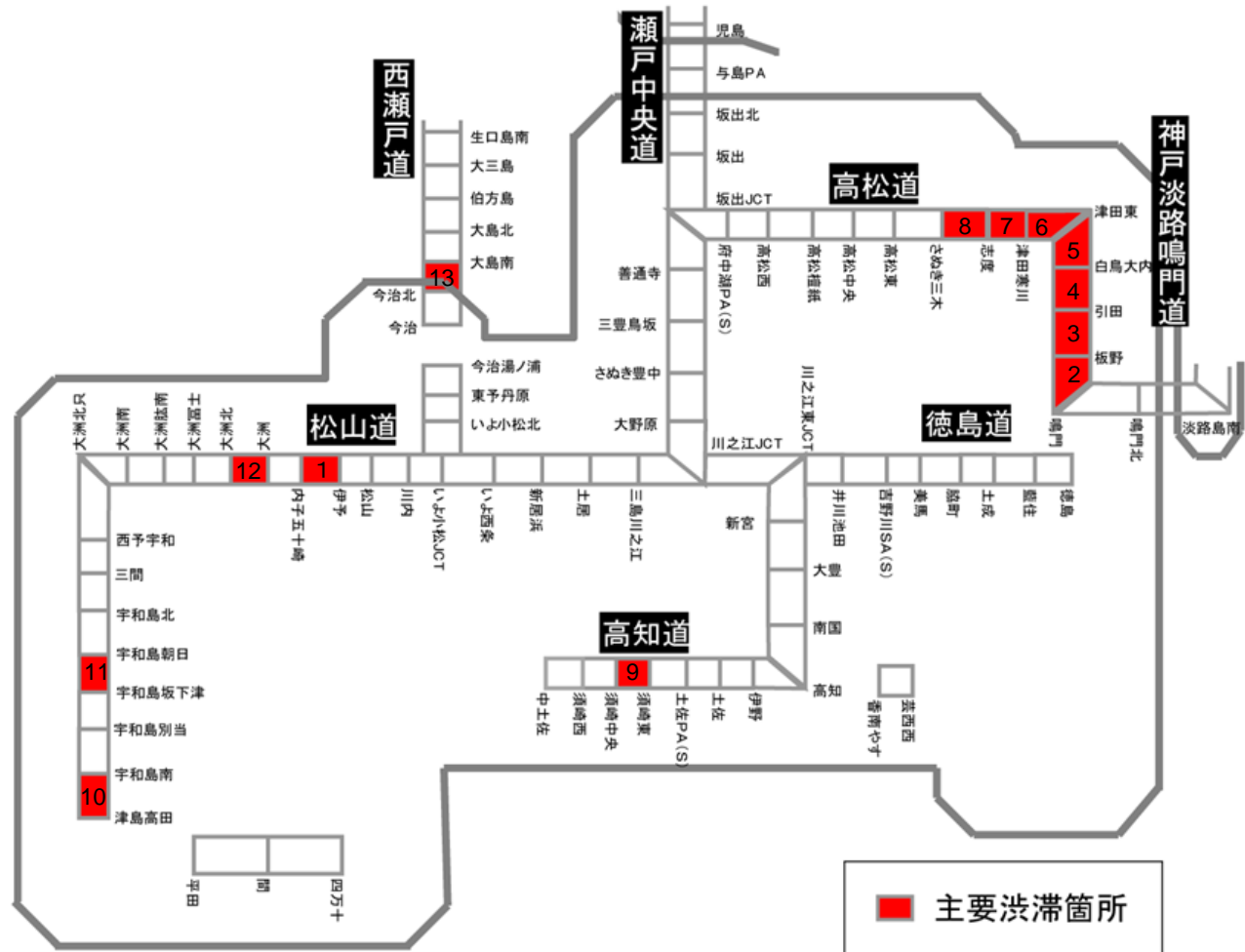
エリア : 都市部等、混雑区間・箇所が面的に広がっており、複数路線に跨り複数の主要渋滞箇所を含む区域

四国管内高速道路の主要渋滞箇所

主要渋滞箇所リスト

路線名		区間名
1	四国縦貫自動車道	伊予～内子五十崎
2	四国横断自動車道	鳴門～板野
3	四国横断自動車道	板野～引田
4	四国横断自動車道	引田～白鳥大内
5	四国横断自動車道	白鳥大内～津田東
6	四国横断自動車道	津田東～津田寒川
7	四国横断自動車道	津田寒川～志度
8	四国横断自動車道	志度～さぬき三木
9	須崎道路	須崎東～須崎中央
10	宇和島道路	津島高田～宇和島南
11	宇和島道路	宇和島坂下津～宇和島朝日
12	大洲道路	大洲北～大洲
13	西瀬戸自動車道	今治北～大島南

主要渋滞箇所位置図



※注: 上下線のいずれかの方向でも渋滞している区間を表しています。