

# 高知東部自動車道の効果

- 効果1 高速交通ネットワークが整備されます!**  
●高速交通ネットとして、「四国8の字ネットワーク」を形成します。
- 効果2 国道55号の慢性的な交通渋滞を解消します!**  
●並行する国道55号等の年間渋滞損失時間の削減が期待されます。  
●現道を通行するバス路線の定時制の確保ができ、利便性が向上されます。
- 効果3 緊急輸送ネットワークが強化されます!**  
●豪雨や地震による津波被害等における避難や緊急輸送の強化に資する道路を形成します。
- 効果4 陸・海・空の玄関口へのアクセスが向上します!**  
●JR高知駅・高知港・高知新港・高知龍馬空港へのアクセスが向上します。
- 効果5 高度医療施設へのアクセスが向上します。**  
●第3次医療施設へのアクセスが向上し、60分カバー圏が拡大されます。
- 効果6 地域の交流が活性化されます!**  
●隣接する日常生活圏間および日常生活圏内の交流が活性化されます。
- 効果7 農林水産物の流通が便利になります。**  
●高知JCTとの直結により、物流の効率化や販路の拡大などが期待されます。
- 効果8 観光地へのアクセスが向上します。**  
●観光地へのアクセスが向上し、観光客数が増え、それに伴う地域の活性化が期待されます。
- 効果9 CO<sub>2</sub>削減により地球温暖化防止を図ります。**  
●現道の交通渋滞を解消することにより、CO<sub>2</sub>排出量が削減され、地球温暖化防止が図られます。



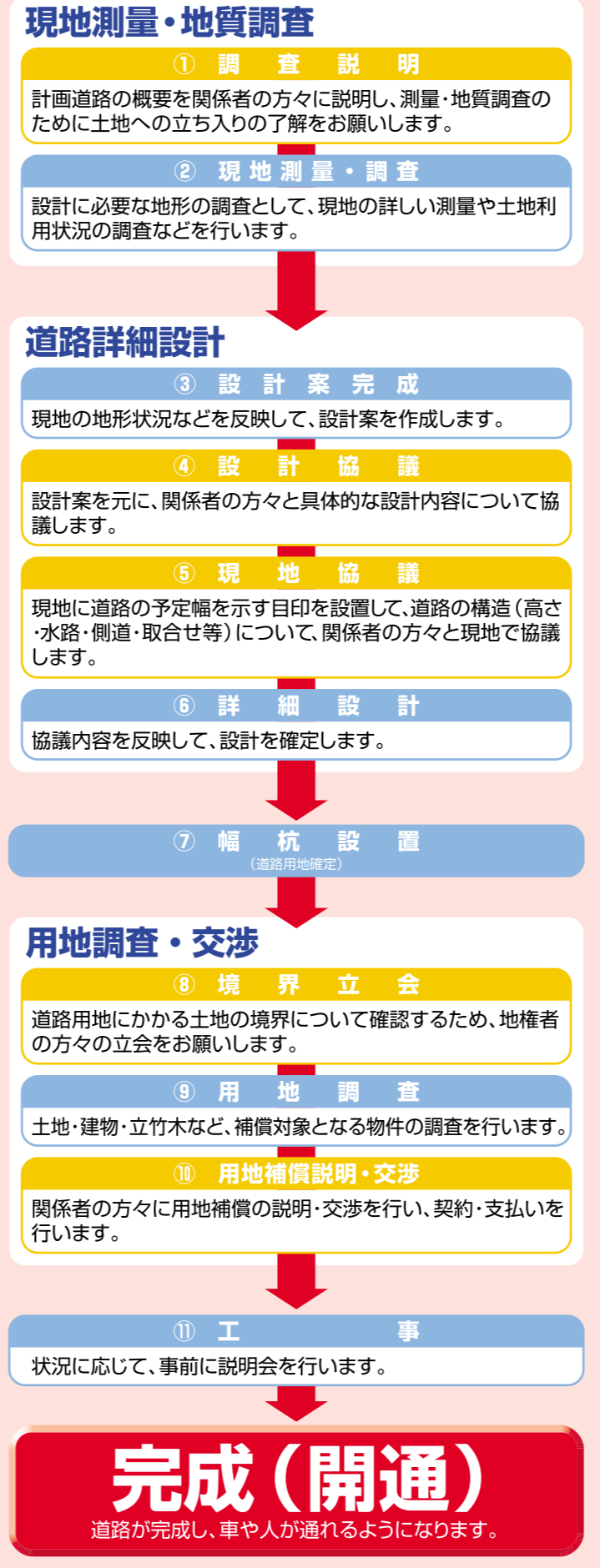
国土交通省 四国地方整備局 土佐国道事務所 [高知東部推進チーム]  
 TEL (088) 885-4830  
 FAX (088) 885-1495  
 〒780-0055 高知市江陽町2番2号  
<http://www.skr.mit.go.jp/tosakoku/>

●道路に関するお問い合わせは  
 『道の相談室』 ☎0120-106-497  
<http://www.skr.mit.go.jp/road/michi/index.htm>  
 ※『道の相談室』の受付時間は9:30~17:00(土・日・祝祭日を除く)です。

道路緊急ダイヤル #9910  
 道路緊急ダイヤルは、道路利用者が道路の異常等が発見した場合に直接道路管理者に通報できる受付窓口です。NTT固定電話、携帯電話及びPHSから無料で利用することができます。

## 高知東部自動車道ができるまで

は、関係者の方々の意見をお伺いし、事業を進めるステップです。



# 高知東部自動車道

国道55号 高知南国道路・南国安芸道路



国土交通省 四国地方整備局 土佐国道事務所



## 高知東部自動車道とは

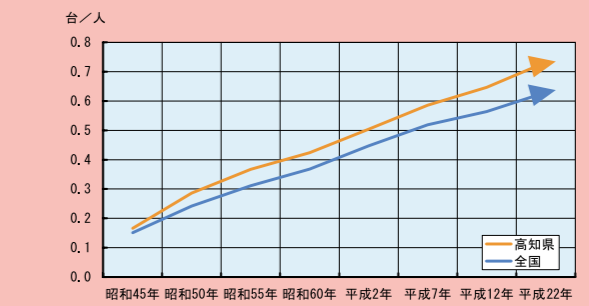
高知市〜安芸市間36kmを結ぶ国道55号の自動車専用道路です。

### 慢性的交通渋滞による不安と課題!

交通渋滞の発生により、時間の損失による人的・物的交流の阻害、燃料のロス、地球温暖化など、さまざまな影響が生じます。

- 南国バイパス(高知市・南国市)、香南市夜須町手結交差点など、朝夕のラッシュ時や行楽の行き帰りなどで、日常的に渋滞が発生しています。
- 高知県の1人あたりの自動車保有台数は、全国平均より高く、日常生活で自動車への依存の高さがうかがえます。

### 人口に対する自動車の保有台数

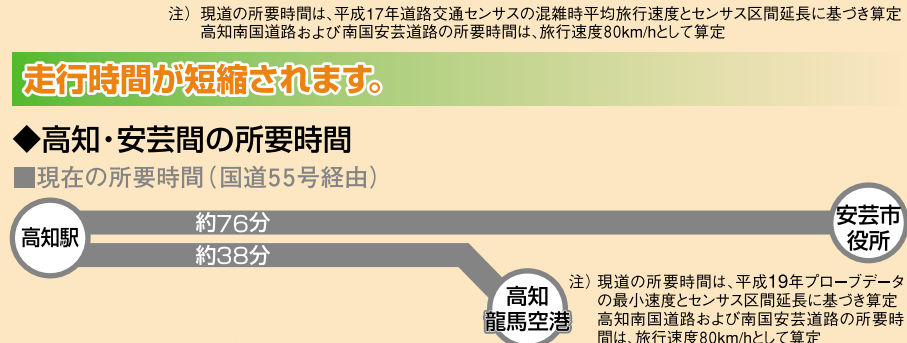
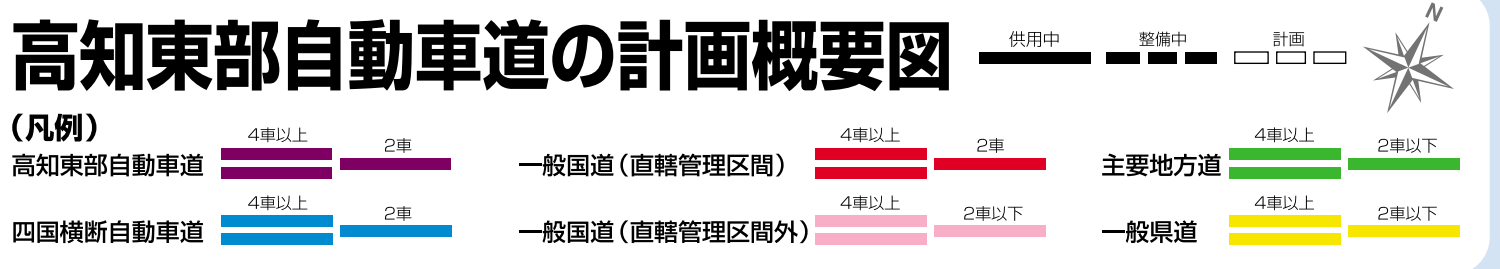
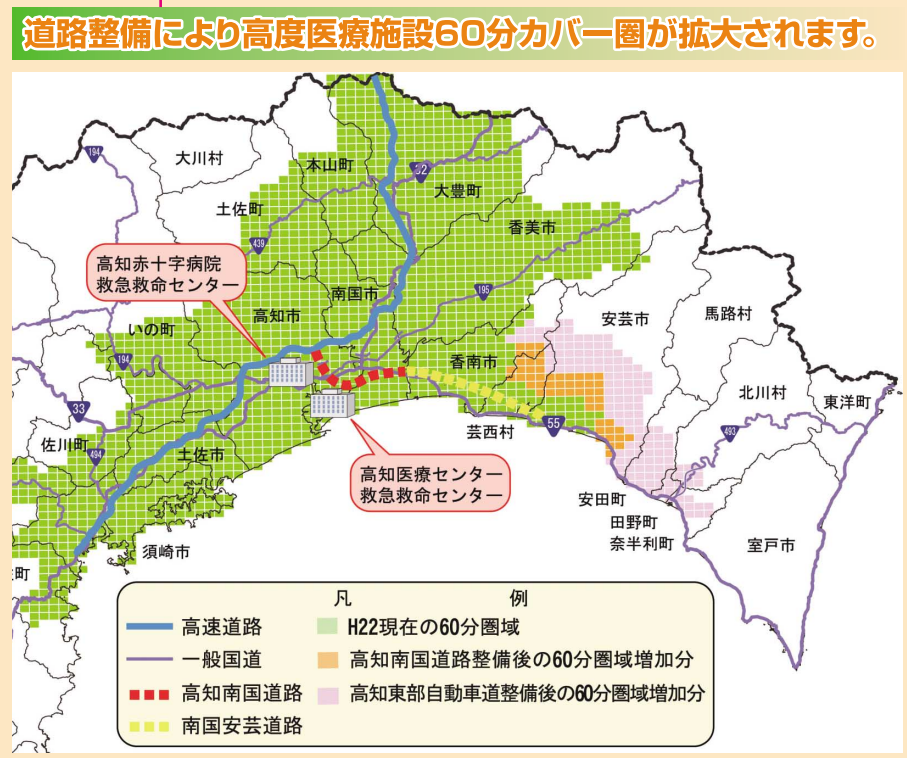
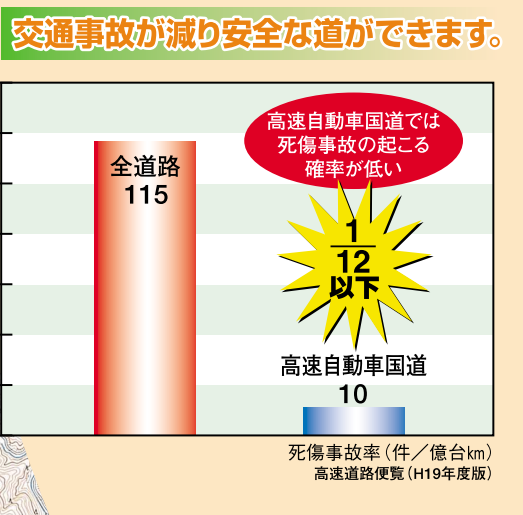
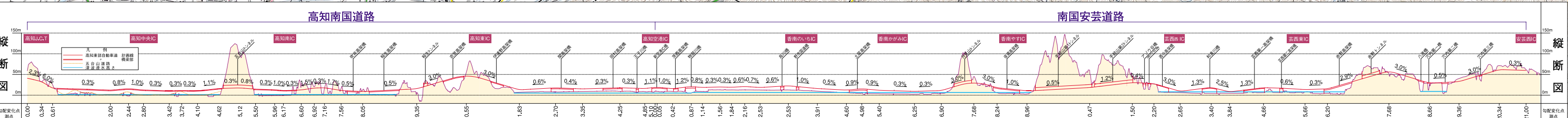


### 国道55号の現状

## 高知東部自動車道の概要

<b>■路線名</b> 高規格幹線道路 高知東部自動車道	<b>■IC及び連結道路</b> 高知 J.C.T 四国横断自動車道(高知自動車道) 高知中央 I.C 県道 高知南国線(大津バイパス) 高知南 I.C 県道 高知南インター線 高知東 I.C 県道 高知東インター線 高知空港 I.C 県道 高知空港インター線 香南のいち I.C 国道55号 香南かがみ I.C 県道 山北岸本停車場線 香南やす I.C 県道 夜須物部線 芸西西 I.C 国道55号 芸西東 I.C 国道55号 安芸西 I.C 国道55号	<b>■通過する市町村(高知県)</b> 市 町 村 名 高 知 市 南 国 市 香 南 市 安 芸 郡 芸 西 村 安 芸 市
<b>■区間及び延長</b> 区間: (自)高知県高知市一宮 :(至)高知県安芸市馬ノ丁 延長: 36km	<b>■構造規格</b> 第1種第3級 (自動車専用道路)	
<b>■車線数</b> 4車線(暫定2車線)	<b>■設計速度</b> 80km/h	

# 高規格幹線道路 高知東部自動車道 L=36.0km



高知南国道路 延長 15.0km 標準幅員 22.0m

南国安芸道路 延長 21.0km 標準幅員 20.5m

