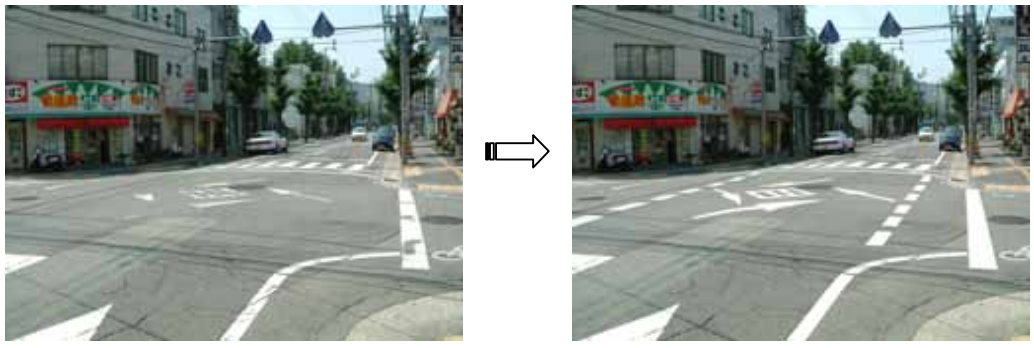













対策番号: 405	幸町二丁目	市役所北西角 サンクス前
対策前	対策後	対策内容 ドットライン 右左折の方法マーク 引き直し 外側線
		
メモ		





対策番号: 407	幸町三丁目	信愛幼稚園前
対策前	対策後	対策内容 ドットライン 外側線 横断歩道照明付加 装置付標識 (別紙参照)
		
メモ		

対策番号: 406	幸町三丁目	三谷薬局前
対策前	対策後	対策内容 ドットライン 幅2.0mの路側帯 (外側線) 横断歩道自発光鈹 (別紙参照)
		
メモ		

対策番号: 408	両国本町一丁目	徳島画廊前
対策前	対策後	対策内容 外側線
		
メモ		




対策番号: 409	両国本町一丁目	ヤラカス前
対策前	対策後	<b>対策内容</b> 右左折の方法マーク 引き直し  外側線
		
		
メモ		



対策番号: 411	両国本町二丁目	両国橋北詰
対策前	対策後	<b>対策内容</b> 右左折の方法マーク 引き直し  幅2.0mの路側帯 (外側線)
		
		
メモ		



対策番号: 410	両国本町一丁目	ライオン薬局前
対策前	対策後	<b>対策内容</b> 右左折の方法マーク 引き直し  外側線  幅2.0mの路側帯 (外側線)  自発光式一時停止 標識(東側)(別紙参 照)  横断歩道自発光鈹 (別紙参照)
		
		
メモ		



対策番号: 413	両国橋	両国橋南詰
現況写真		<b>対策内容</b> 路面標示更新済み
		
		
メモ		

対策番号: 414	両国橋	大岩食品前
<p>現況写真</p> 		<p>対策内容</p> <p>取り締まりの強化 (駐車車両)</p>
<p>メモ</p>		

対策番号: 420	富田浜四丁目	三河モータープール前～阿波銀行前
<p>対策前</p> 	<p>対策後</p> 	<p>対策内容</p> <p>標識の設置 「頭上注意」</p>
<p>現況写真</p> 		
<p>メモ</p>		

対策番号: 416	東船場町二丁目	東船場ビル前
<p>対策前</p> 	<p>対策後</p> 	<p>対策内容</p> <p>クロスマーク ドットライン 停止指導線 外側線</p>
<p>メモ</p>		

対策番号: 422	富田橋一丁目	ホテル野上屋前
<p>対策前</p> 	<p>対策後</p> 	<p>対策内容</p> <p>右左折の方法マーク 引き直し</p>
<p>メモ</p>		

対策番号: 417	籠屋町一丁目	お食事処に志もと前 アーケード
<p>対策前</p> 	<p>対策後</p> 	<p>対策内容</p> <p>停止指導線</p>
<p>メモ</p>		

対策番号: 424	富田浜一丁目	ファミリー両国前
対策前	対策後	対策内容 幅2.0mの路側帯 (外側線)
メモ		

対策番号: 429	富田橋一丁目	中央タクシー前
対策前	対策後	対策内容 外側線 歩行者用灯器: 4灯 (別紙参照)
メモ		

対策番号: 425	富田橋一丁目	東富田公園北東
対策前	対策後	対策内容 ドットライン クロスマーク 幅2.0mの路側帯 (外側線) 外側線
メモ		



対策番号: 431	中央通三丁目	徳島市消防東富田分団前
現況写真		対策内容 市道改良工事中 (平成18年度完成予定)
メモ		



対策番号: 428	富田橋一丁目	エネオスガソリンスタンド前
対策前	対策後	対策内容 幅2.0mの路側帯 (外側線) 横断歩道自発光紙 (別紙参照)
メモ		





対策番号: 433	中央通三丁目	富田小学校北西
現況写真		対策内容 市道改良工事中 (平成18年度完成予定) 自発光式一時停止 標識(南側) (別紙参照)
メモ		

対策番号: 434	富田橋七丁目	島谷建設前
<p>対策前</p>  <p>対策後</p> 	<p>対策内容</p> <p>ポストコーンの設置</p> <p>信号機の改良 (歩車分離化)</p>	
 <p>現況写真</p> 		
 		
		
メモ		



対策番号: 437	富田橋七丁目	チューオースーパー前
<p>現況写真</p>  	<p>対策内容</p> <p>横断歩道照明付加装置付(センサー付)標識 (別紙参照)</p>	
メモ		




対策番号: 439	富田橋二丁目	ビジネスホテルふじしま前
<p>対策前</p>  <p>対策後</p> 	<p>対策内容</p> <p>クロスマーク</p> <p>自発光式道路鈺</p> <p>幅2.0mの路側帯 (外側線)</p> <p>外側線</p>	
メモ		


対策番号: 441	伊月町二丁目	沖津産婦人科前
<p>対策前</p>  <p>対策後</p> 	<p>対策内容</p> <p>クロスマーク</p> <p>自発光式道路鈺</p> <p>幅2.0mの路側帯 (外側線)</p> <p>自発光式一時停止 標識(西側) (別紙参照)</p>	
メモ		


対策番号: 443	伊月町三丁目	日本料理笹乃庄前
対策前	対策後	対策内容 ドットライン クロスマーク 幅2.0mの路側帯 (外側線) 外側線
		
		
メモ		


対策番号: 446	秋田町二丁目	千両寿し前
現況写真		対策内容 事業中
		
		
メモ		


対策番号: 445	秋田町二丁目	サントリープラザビル前
現況写真		対策内容 幅2.0mの路側帯 (外側線) 事業中
		
		
メモ		


対策番号: 447	秋田町三丁目	ちゃんこばんちゃん前
対策前	対策後	対策内容 外側線
		
		
メモ		

対策番号: 449	秋田町五丁目	ヤラカシティホール前
対策前	対策後	対策内容 右左折の方法マーク 引き直し
		
メモ		

対策番号: 457	鷹匠町四丁目	西富田公園北西
対策前	対策後	対策内容 ドットライン クロスマーク 外側線 幅2.0mの路側帯 (外側線)
		
メモ		

対策番号: 453	栄町三丁目	永峰商店前
対策前	対策後	対策内容 停止線の移動 (下げる) ドットライン 外側線 幅2.0mの路側帯 (外側線) 自発光式一時停止 標識(南側) (別紙参照)
		
メモ		

対策番号: 458	鷹匠町四丁目	船田書店前
対策前	対策後	対策内容 ドットライン 幅2.0mの路側帯 (外側線)
		
メモ		

対策番号: 459	中通町二丁目	宮井歯科クリニック前
対策前	対策後	対策内容 外側線 幅2.0mの路側帯 (外側線) 一灯式点滅信号機 (別紙参照)
		
メモ		

対策番号: 460	かちどき橋五丁目	ネットヨタ徳島前
対策前	対策後	対策内容 ドットライン 外側線
		
メモ		