

## 7. 大型商業施設の開店について

---

# 7. イオンモール徳島の対策内容及び結果 (1/6)

- 徳島地区においてはイオンモール徳島が、平成29年4月27日にグランドオープン。
- 大型店舗開店にあたり、イオンモール徳島周辺における渋滞発生が懸念されたため、関係者と連携を図りつつ、渋滞緩和に向けての対策を実施。
- 対策の効果もあり、開店から現在に至るまでイオンモール徳島周辺では大きな渋滞は発生していない。

## ■店舗開店日時等

平成29年4月24日 : ソフトオープン  
平成29年4月27日 : グランドオープン  
4月24日～5月7日 (14日間) の営業時間 : 午前9時から午後11時

## ■イオンモール徳島の駐車場整備状況

イオンモール徳島店舗駐車場 : 約2,100台  
第2駐車場 : 約1,000台  
臨時駐車場 (マリンプア) : 約500台 } 計 約3,600台



出典: 国土地理院地図

# 7. イオンモール徳島の対策内容及び結果 (2/6)

## ○折り込みチラシによるシャトルバス利用促進

**ACCESS INFORMATION** オープン期間中、周辺道路が大変混雑することが予想されます。

**広域MAP** **駐車場MAP**

**無料駐車場 3,600台**

- 本館駐車場 2,100台
- 第2駐車場 1,000台
- マリンターミナル駐車場 500台

※マリンターミナル駐車場は、4月27日(土)～5月7日(日)の期間限定となります。

その他、約1,200台

---

**バスのご案内** ※時刻表など、詳しくはホームページでご確認ください。

**JR徳島駅からのご利用**

無料シャトルバス運行中! 一 期 4月27日(土)～5月7日(日)

- 無料シャトルバス 臨時運行
- 有料シャトルバス 臨時運行
- 有料シャトルバス 臨時運行

**第2駐車場・臨時駐車場からのご利用**

- 無料シャトルバス 約10分に1本
- 無料シャトルバス 約15分に1本

※マリンターミナル駐車場のご利用は、4月27日(土)～5月7日(日)の期間限定となります。

※本支店では、お買得商品も多数ご用意しております。

---

**手廻らのお困りサポート**

4月27日(土)～5月7日(日)の期間中に、イオンモール徳島で買い上げ5,000円以上(税込)のお買い得チケットをご提供いたします。一部エリアへの配達料が無料に!

**第2駐車場に駐車された方限定!**

スタンプ10個で、お買い得券100円プレゼント!

---

**営業時間のご案内** (年中無休) **4月30日(日)までは、全館9:00オープン!** (一部店舗により営業時間が異なります。)

イオンモール徳島門前・フードコート	レストラン	第1イオンシネマ	イオンスタイル1F	イオンスタイル2F～4F
10:00～22:00	11:00～23:00	9:00～24:00	7:00～23:00	9:00～22:00

イオンモール徳島 TEL.088-611-8000  
イオンスタイル徳島 TEL.088-611-8300

〒770-0865 徳島県徳島市徳島4番1番  
http://tokushima-seonmall.com

## ○通行ドライバーに対する交通情報板によるオープン前の事前周知



## ○新聞等を活用した事前に想定される渋滞情報の提供



オープンの期間は混雑しそうだな...

# 7. イオンモール徳島の対策内容及び結果 (3/6)



# 7. イオンモール徳島の対策内容及び結果 (4/6)

## ○HP・SNSによるリアルタイム駐車場空き情報の提供

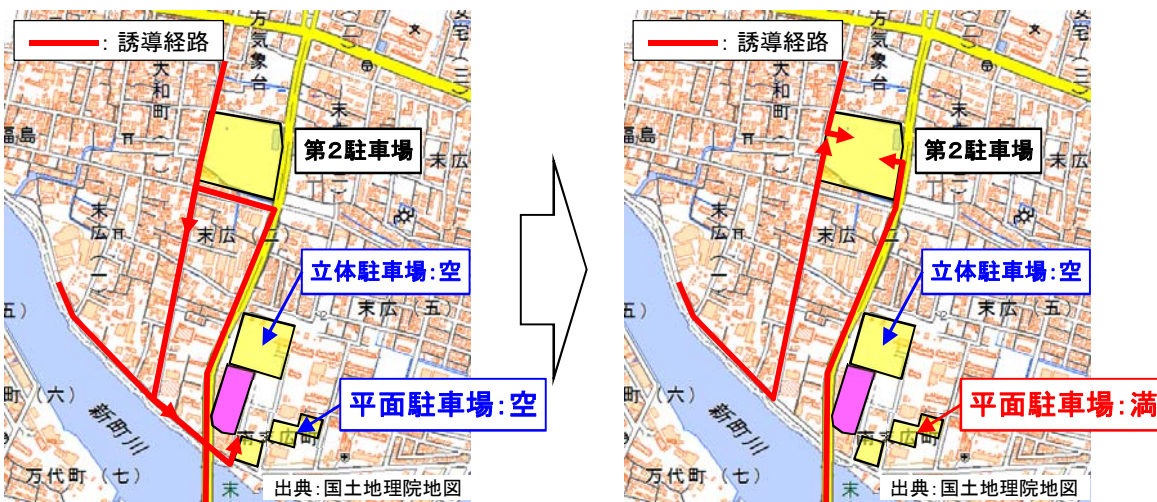
駐車場	駐車状況
立体駐車場	空
平面駐車場	空
第2駐車場	空

イオンモール徳島HPより

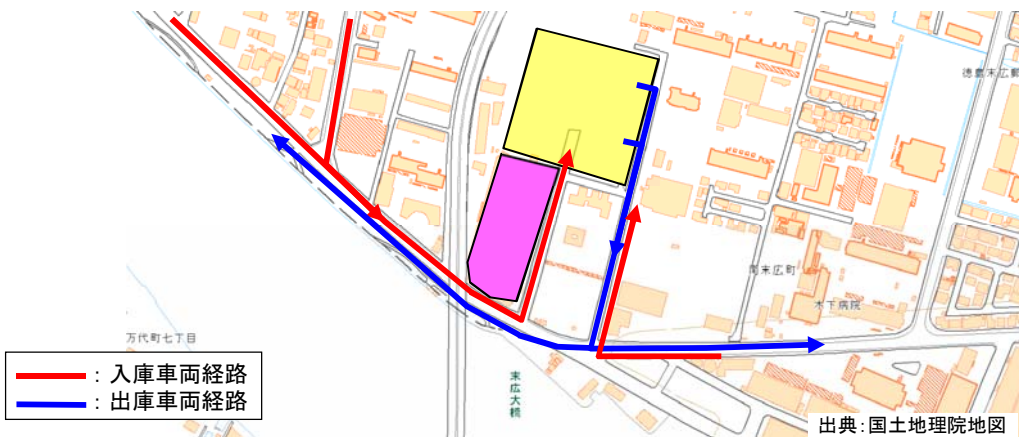
立体駐車場、平面駐車場、第2駐車場の空き情報がリアルタイムに提供される

## ○店舗駐車場への一極集中回避

店舗側駐車場を優先させず、平面駐車場が満車になった段階で第2駐車場の誘導を開始した。



## ○入庫車両と出庫車両の通行路の分散による滞留車両の減少



# 7. イオンモール徳島の対策内容及び結果 (5/6)

## ○雨天対策

雨天時には第2駐車場を利用する客が激減

店舗周辺で渋滞が発生

### 第2駐車場利用者に対する優遇特典を導入



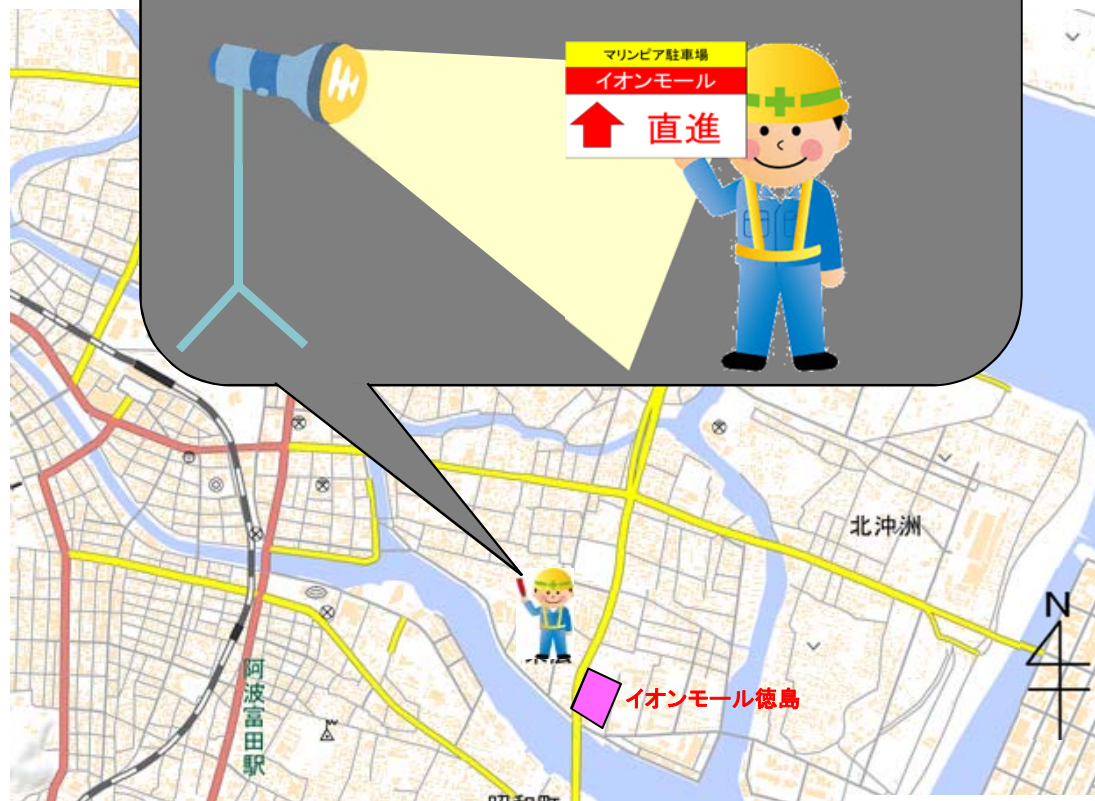
出典: 国土地理院地図

## ○夜間対策

誘導案内係の当初配置時間は午後5時までであったが、午後6時～午後8時の来客数が増加する傾向

店舗周辺で渋滞が発生

誘導案内係の配置時間を午後8時まで（スタンドライト設置）に変更し、第2駐車場へ誘導



出典: 国土地理院地図

# 7. イオンモール徳島の対策内容及び結果 (6/6)

## ■対策の効果

### <渋滞の状況>

- ✓ ソフトオープン日からゴールデンウィーク最終日までの渋滞状況については、イオンモール徳島南側の港湾道路及び西側の市道住吉南末広線において、イオンモール徳島を起点に断続的に小規模な渋滞は発生したものの、国道に及ぶ渋滞の発生はなかった。
- ✓ いずれの日もイオンモール徳島に向かう車両のピークは午前11時頃と午後6時頃であり、同時間帯にはイオンモール徳島周辺において渋滞がみられた。
- ✓ 最大の渋滞が発生した日は、雨天であった4月26日(水)の午前11時頃であり、イオンモール徳島南側の港湾道路において約1.4kmの渋滞が発生したが、午後2時には解消されたものであった。
- ✓ ゴールデンウィーク後は渋滞の発生は見えていない。

### <渋滞等に関する苦情等>

- ✓ ソフトオープン日からゴールデンウィーク最終日までの間、渋滞に対する苦情はなかった。



イオンモール徳島の開店に際し、県警の事前渋滞予想では国道まで及ぶと想定していたものであるが、事前に行った渋滞緩和対策及び前述の各対策を講じたことから、相当数の来客数及び来客車両があったものの、限られた駐車場の状況のなか、大規模な渋滞を抑制することができ、県民の生活に大きな支障を来すことはなかった。

# 7. イオンモール徳島周辺のモニタリング実施

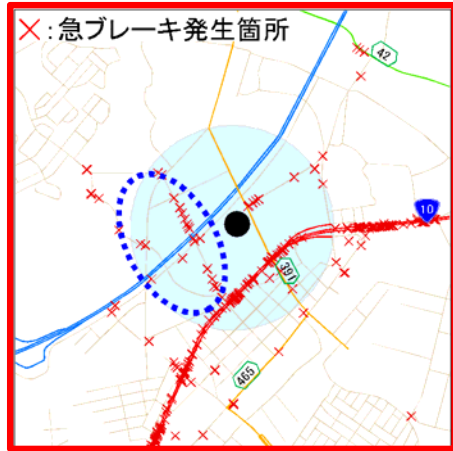
- 【速度及び急挙動の変化】ETC2.0データの前・後比較により、イオンモール徳島周辺道路（概ね5km 範囲内）の速度や急挙動の変化を把握し、イオンモールの立地に伴う道路交通への影響を把握。
- 【主要渋滞箇所】ETC2.0データの前・後比較により、イオンモール徳島周辺の「概ね5km 範囲内」に位置する主要渋滞箇所は、影響を受けやすいと考えられるので、交差点における速度の変化を把握。
- 【移動経路の変化】イオンモールの立地は、より広範囲にわたって交通に影響を及ぼす可能性があるため、ETC2.0データの前・後比較により、イオンモール徳島周辺の道路を対象として、イオンモールへのアクセス（移動経路）の状況を把握。

## ■ETC2.0を用いたモニタリング(検討イメージ)

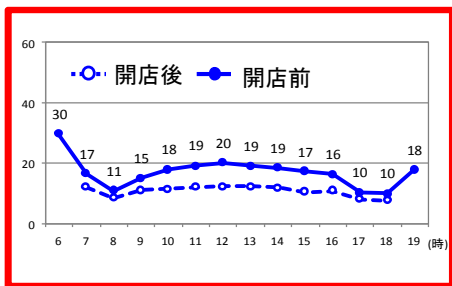
【速度把握のイメージ】



【急挙動把握のイメージ】



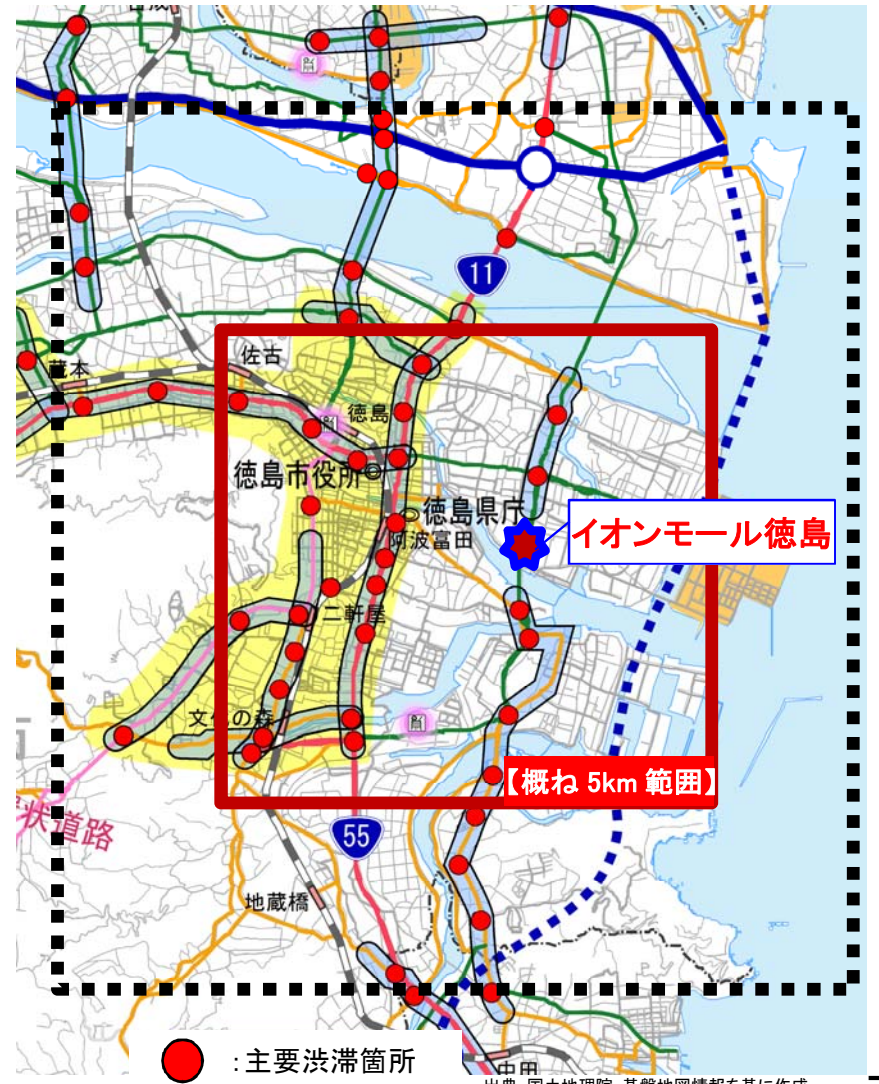
【主要渋滞箇所速度変化把握イメージ】



【移動経路の把握のイメージ】



【イオンモール徳島周辺の概ね5km及び移動経路把握範囲】



出典:国土地理院・基盤地図情報を基に作成