

Webアンケート調査票（案）

徳島県内の渋滞に関するアンケート 皆さんの意見を聞かせて下さい！

各家庭で所有する自動車や、仕事などで自動車を運転される方がご回答下さい

【アンケート実施期間】

11月9日(金)～11月22日(木)

徳島地区渋滞対策協議会では、最新の交通データから徳島県内の一般道と高速道路の主要渋滞箇所の素案等を選定しました。これらに対し、道路を利用されている皆さんの意見をお聞かせ下さい。

徳島における深刻な渋滞
渋滞状況例：徳島本町交差点

最新の交通データより
徳島地区渋滞対策協議会が一般道と高速道路の主要渋滞箇所の素案等を選定

★主要渋滞箇所(素案)

今回のアンケート
皆さんの意見

あそここの交差点は平日の夕方、時ごころ、南向きの渋滞が頻繁に起こっているな...

そこはあまり渋滞していると感じないな...

徳島地区渋滞対策協議会で協議した内容については以下をご覧ください。

件名	実施年月日	協議内容の閲覧
平成24年度 第1回 徳島地区渋滞対策協議会	平成24年7月11日(水)	協議内容はコチラ
平成24年度 第2回 徳島地区渋滞対策協議会	平成24年8月22日(水)	協議内容はコチラ
平成24年度 第3回 徳島地区渋滞対策協議会	平成24年11月6日(火)	協議内容はコチラ

アンケートにお答えいただく前に、まずご覧ください。

徳島県の交通ネットワーク 現況と計画

高速道路、一般国道、JR、鉄道、バス路線等、徳島県内の交通ネットワークの現状と計画をご確認ください。

こちらからご覧下さい (PDF: 1.9MB) [資料を見る](#)

選定した主要渋滞箇所について、特にどこが渋滞しているのか？ あなたの意見を聞かせて下さい！

該当するアンケートフォームへお進みください

[アンケートフォームへ](#)

調査主体 | 徳島地区渋滞対策協議会
(国交省徳島河川国道事務所、徳島県、国交省徳島運輸支局、徳島県警察本部、徳島市、NEXCO 西日本、本四高速)

【事務局・問い合わせ先】
国土交通省 四国地方整備局
徳島河川国道事務所 道路調査第一課
TEL : 088-654-9612 (受付時間：土日祝日を除く 9:00-17:00)

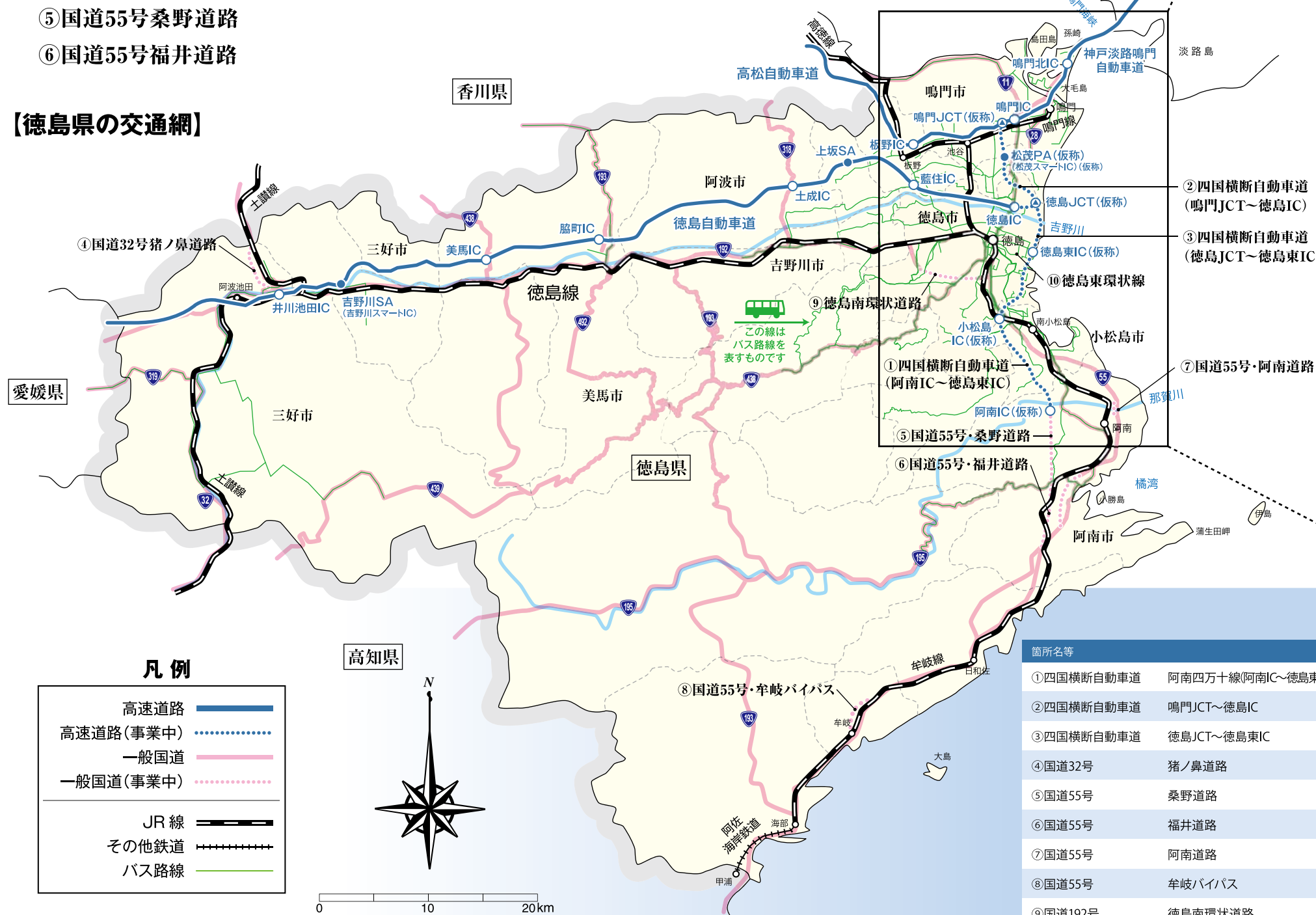
徳島県の交通ネットワーク・現況と計画

平成24年4月25日に阿波しらさぎ大橋等の開通により徳島東環状線が供用され、平成24年7月8日に徳島南環状道路の国道55号(大野)～県道宮倉徳島線(橋北)が供用されました。今後も徳島外環状道路や四国横断自動車道の整備を推進していきます。

徳島県における主な道路の事業中箇所

- ① 四国横断自動車道(阿南IC～徳島東IC)
- ② 四国横断自動車道(鳴門JCT～徳島IC)
- ③ 四国横断自動車道(徳島JCT～徳島東IC)
- ④ 国道32号猪ノ鼻道路
- ⑤ 国道55号桑野道路
- ⑥ 国道55号福井道路
- ⑦ 国道55号阿南道路
- ⑧ 国道55号牟岐バイパス
- ⑨ 徳島南環状道路
- ⑩ 徳島東環状線(阿波しらさぎ大橋以南)

徳島県の交通網



徳島市周辺・拡大地図



主な道路の事業中箇所・一覧表

箇所名等	事業規模	H24年度事業内容
① 四国横断自動車道 阿南四十線(阿南IC～徳島東IC)	L=17.7km	調査・設計、埋蔵文化財調査、用地買収(下大野～前原地区 A=約55,000m ²)、改良工事推進(田浦地区 L=800m、前原地区 L=500m)、橋梁工事推進(田浦橋上下部工 L=16m)、トンネル工事推進(田野トンネル L=642m)
② 四国横断自動車道 鳴門JCT～徳島IC	L=10.9km	工事推進
③ 四国横断自動車道 徳島JCT～徳島東IC	L=4.3km	測量調査
④ 国道32号 猪ノ鼻道路	L=8.4km	調査・設計、用地買収(州津地区 A=約110m ²)、改良工事推進(込野地区 L=200m)、橋梁工事推進(込野第1橋上下部工 L=43m、込野第2橋上下部工 L=26m)、トンネル工事推進(箸蔵第2トンネル L=275m)
⑤ 国道55号 桑野道路	L=6.5km	調査・設計
⑥ 国道55号 福井道路	L=9.6km	調査・設計
⑦ 国道55号 阿南道路	L=18.4km	調査・設計、改良工事・舗装工事推進(西分・大浦地区 L=1,660m)、橋梁工事推進(本線Bライン橋上部工 L=16m、市道1号橋上部工 L=24m、市道2号橋上部工 L=22m)
⑧ 国道55号 牟岐バイパス	L=2.4km	調査・設計、用地買収着手(大谷地区 A=約1,000m ²)
⑨ 国道192号 徳島南環状道路	L=9.5km	調査・設計、埋蔵文化財調査、用地買収(日比字～向寺山地区 A=約4,500m ² 、僧津山地区 A=約2,000m ²)、改良工事推進(向寺山地区 L=400m)、橋梁工事推進(星河内谷川橋下部工 L=69m、園瀬川新橋上部工 L=147m)
⑩ 県道29号 徳島東環状線(阿波しらさぎ大橋以南)	L=3.8km	阿波しらさぎ大橋以南 工事推進

凡例

- 高速道路
- 高速道路(事業中)
- 一般国道
- 一般国道(事業中)
- JR線
- その他鉄道
- バス路線

高知県



0 10 20km

Webアンケート調査の流れ



▼ アンケート調査

【渋滞箇所に対する混雑意識】

■ ■ あなた自身についておたずねします ■ ■

問1. あなたのお住まいは？以下から1つお選びください。【必須】

- 徳島市 鳴門市 小松島市 阿南市 吉野川市 阿波市 美馬市
 三好市 勝浦町 上勝町 佐那河内村 石井町 神山町 那賀町
 牟岐町 美波町 海陽町 松茂町 北島町 藍住町 板野町
 上板市 つるぎ町 東みよし町 その他

問2. あなたの性別は？以下から1つお選びください。【必須】

- 男性 女性

問3. あなたの年齢は？以下から1つお選びください。【必須】

- 10歳代 20歳代 30歳代 40歳代 50歳代
 60歳代 70歳以上

問4. あなたの職業は？以下から1つお選びください。【必須】

- 自営業 会社員・公務員・団体職員等 パート・アルバイト 学生
 家事従事 タクシーを運転されている方 バスを運転されている方 トラックを運転されている方
 無職 その他

問5. 自動車を利用される頻度は？以下から1つお選びください。【必須】

- 毎日 週に2～3回 週1回程度
 月1回程度 年数回程度 利用しない

問6. 自動車を利用される曜日は？以下から1つお選びください。

【問5で『利用しない』と回答された方以外 必須】

- 平日（月～金） 休日（土・日・祝日） 平日および休日

問7. 自動車を利用される主な目的は？以下からお選びください。（複数選択可）

【問5で『利用しない』と回答された方以外 必須】

- 通勤や通学 買い物や通院 旅行やレジャー
 仕事（営業など） その他

入力内容の確認へ

画面2 へ

▼ アンケート調査
【渋滞箇所に対する混雑意識】

確認画面
回答した内容を確認してください。
内容が正しければ、下の「次の設問へ」ボタンをクリックしてください。

■■あなた自身についておたずねします■■

問1： あなたのお住まいは？
徳島市

問2： あなたの性別は？
男性

問3： あなたの年齢は？
40歳代

問4： あなたの職業は？
会社員・公務員・団体職員等

問5： 自動車を利用される頻度は？
毎日

問6： 自動車を利用される曜日は？
平日（月～金）

問7： 自動車を利用される主な目的は？
通勤や通学

次の設問へ 修正

画面1 へ
画面3 へ

▼ アンケート調査

【渋滞箇所に対する混雑意識】

■ 徳島県内一般道の主要渋滞箇所の素案についておたずねします

徳島地区渋滞対策協議会では、最新の交通データを活用し、一般道の主要渋滞箇所の素案として39箇所を選定しました。

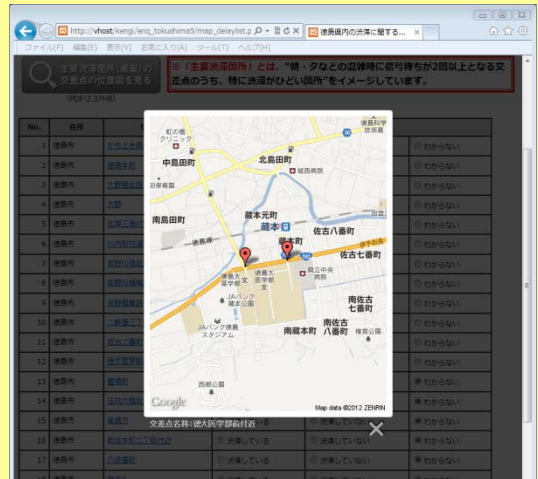
問8. この中で、あなたが普段移動するルートを対象として、「特に渋滞している」または「渋滞していない」と感じている主要渋滞箇所の素案を以下の一覧表からご回答下さい。(回答いただく箇所は、最大5箇所まで)
なお、初期設定では「日頃利用していないためにわからない」が選択されています。

主要渋滞箇所(素案)の
交差点の位置図を見る
(PDF:2.37MB)

※「主要渋滞箇所」とは、“朝・夕などの混雑時に信号待ちが2回以上となる交差点のうち、特に渋滞がひどい箇所”をイメージしています。

No.	住所	交差点名称	渋滞の評価		
1	徳島市	かちどき橋付近	<input checked="" type="radio"/> 特に渋滞している	<input type="radio"/> 渋滞していない	<input type="radio"/> 日頃利用していないためにわからない
2	徳島市	徳島本町	<input checked="" type="radio"/> 特に渋滞している	<input type="radio"/> 渋滞していない	<input type="radio"/> 日頃利用していないためにわからない
3	徳島市	大野橋北詰	<input checked="" type="radio"/> 特に渋滞している	<input type="radio"/> 渋滞していない	<input type="radio"/> 日頃利用していないためにわからない
4	徳島市	大野	<input type="radio"/> 特に渋滞している	<input checked="" type="radio"/> 渋滞していない	<input type="radio"/> 日頃利用していないためにわからない
5	徳島市	北常三島付近	<input type="radio"/> 特に渋滞している	<input checked="" type="radio"/> 渋滞していない	<input type="radio"/> 日頃利用していないためにわからない
6	徳島市	川内町竹須賀	<input type="radio"/> 特に渋滞している	<input type="radio"/> 渋滞していない	<input checked="" type="radio"/> 日頃利用していないためにわからない
7	徳島市	吉野川橋北詰	<input type="radio"/> 特に渋滞している	<input type="radio"/> 渋滞していない	<input checked="" type="radio"/> 日頃利用していないためにわからない
8	徳島市	吉野川橋南詰	<input type="radio"/> 特に渋滞している	<input type="radio"/> 渋滞していない	<input checked="" type="radio"/> 日頃利用していないためにわからない
9	徳島市	吉野橋東詰	<input type="radio"/> 特に渋滞している	<input type="radio"/> 渋滞していない	<input checked="" type="radio"/> 日頃利用していないためにわからない
10	徳島市	二軒屋三丁目	<input type="radio"/> 特に渋滞している	<input type="radio"/> 渋滞していない	<input checked="" type="radio"/> 日頃利用していないためにわからない
11	徳島市	佐古二番町	<input type="radio"/> 特に渋滞している	<input type="radio"/> 渋滞していない	<input checked="" type="radio"/> 日頃利用していないためにわからない
12	徳島市	徳大医学部前付近	<input type="radio"/> 特に渋滞している	<input type="radio"/> 渋滞していない	<input checked="" type="radio"/> 日頃利用していないためにわからない
13	徳島市	藍場町	<input type="radio"/> 特に渋滞している	<input type="radio"/> 渋滞していない	<input checked="" type="radio"/> 日頃利用していないためにわからない
14	徳島市	法花大橋北詰	<input type="radio"/> 特に渋滞している	<input type="radio"/> 渋滞していない	<input checked="" type="radio"/> 日頃利用していないためにわからない

交差点名をクリックすることで、対象の交差点の位置を表示する。



31	小松島市	大林北	<input type="radio"/> 特に渋滞している	<input type="radio"/> 渋滞していない	<input checked="" type="radio"/> 日頃利用していないためにわからない
32	小松島市	勝浦川橋北詰付近	<input type="radio"/> 特に渋滞している	<input type="radio"/> 渋滞していない	<input checked="" type="radio"/> 日頃利用していないためにわからない
33	小松島市	江田	<input type="radio"/> 特に渋滞している	<input type="radio"/> 渋滞していない	<input checked="" type="radio"/> 日頃利用していないためにわからない
34	阿南市	宮倉	<input type="radio"/> 特に渋滞している	<input type="radio"/> 渋滞していない	<input checked="" type="radio"/> 日頃利用していないためにわからない
35	阿南市	南島	<input type="radio"/> 特に渋滞している	<input type="radio"/> 渋滞していない	<input checked="" type="radio"/> 日頃利用していないためにわからない
36	阿南市	玉塚	<input type="radio"/> 特に渋滞している	<input type="radio"/> 渋滞していない	<input checked="" type="radio"/> 日頃利用していないためにわからない
37	阿南市	辰巳工業団地入口	<input type="radio"/> 特に渋滞している	<input type="radio"/> 渋滞していない	<input checked="" type="radio"/> 日頃利用していないためにわからない
38	北島町	北島町鵜浜	<input type="radio"/> 特に渋滞している	<input type="radio"/> 渋滞していない	<input checked="" type="radio"/> 日頃利用していないためにわからない
39	藍住町	名田橋北詰	<input type="radio"/> 特に渋滞している	<input type="radio"/> 渋滞していない	<input checked="" type="radio"/> 日頃利用していないためにわからない

入力内容の確認へ

画面4 へ

▼ アンケート調査

【渋滞箇所に対する混雑意識】

確認画面

回答した内容を確認してください。
内容が正しければ、下の「次の設問へ」ボタンをクリックしてください。

■ 徳島県内一般道の主要渋滞箇所の素案についておたずねします

徳島地区渋滞対策協議会では、最新の交通データを活用し、一般道の主要渋滞箇所の素案として39箇所を選定しました。

問8. この中で、あなたが普段移動するルートを対象として、「特に渋滞している」または「渋滞していない」と感じている主要渋滞箇所の素案を以下の一覧表からご回答下さい。（回答いただく箇所は、最大5箇所まで）
なお、初期設定では「日頃利用していないためにわからない」が選択されています。



主要渋滞箇所(素案)の
交差点の位置図を見る

(PDF:2.37MB)

※「主要渋滞箇所」とは、“朝・夕などの混雑時に信号待ちが2回以上となる交差点のうち、特に渋滞がひどい箇所”をイメージしています。

No.	住所	主要渋滞箇所の素案	渋滞の評価
1	徳島市	かちどき橋付近	特に渋滞している
2	徳島市	徳島本町	特に渋滞している
3	徳島市	大野橋北詰	特に渋滞している
4	徳島市	大野	渋滞していない
5	徳島市	北常二島付近	渋滞していない
6	徳島市	川内町竹須置	日頃利用していないためにわからない
7	徳島市	吉野川橋北詰	日頃利用していないためにわからない
8	徳島市	吉野川橋南詰	日頃利用していないためにわからない
9	徳島市	吉野橋東詰	日頃利用していないためにわからない
10	徳島市	二軒屋三丁目	日頃利用していないためにわからない
11	徳島市	佐古二番町	日頃利用していないためにわからない

30	小松島市	白岡野口用野町	日頃利用していないためにわからない
31	小松島市	大林北	日頃利用していないためにわからない
32	小松島市	勝浦川橋北詰付近	日頃利用していないためにわからない
33	小松島市	江田	日頃利用していないためにわからない
34	阿南市	宮倉	日頃利用していないためにわからない
35	阿南市	南島	日頃利用していないためにわからない
36	阿南市	玉塚	日頃利用していないためにわからない
37	阿南市	辰巳工業団地入口	日頃利用していないためにわからない
38	北島町	北島町鱈浜	日頃利用していないためにわからない
39	藍住町	名田橋北詰	日頃利用していないためにわからない

画面3

次の設問へ

修正

画面5

画面5

▼ アンケート調査

【渋滞箇所に対する混雑意識】

■ 徳島県内一般道の主要渋滞箇所の素案についておたずねします

問9. 問8に挙げた一般道の主要渋滞箇所の素案**以外**で、特に渋滞していると感じる箇所はありますか？

渋滞している箇所がある

特にない

[次の設問へ](#)

『ある』と回答で画面6 [へ](#)

『ない』と回答で画面9 [へ](#)

▼ アンケート調査

【渋滞箇所に対する混雑意識】



問10. 問8に挙げた一般道の主要渋滞箇所の素案以外で、特に渋滞していると感じる箇所について教えてください。(最大3箇所まで回答可)

※「主要渋滞箇所」とは、“朝・夕などの混雑時に信号待ちが2回以上となる交差点のうち、特に渋滞がひどい箇所”をイメージしています。



地図選択で
画面7へ

■ 渋滞していると思う箇所を地図上にダブルクリックで指定してください。

- あなたが「渋滞している」と感じる箇所について、地図上の任意の箇所をクリックして、その詳細を教えてください。(クリックすると渋滞の詳細を入力する画面に移ります。)
- 登録した渋滞箇所は、 で表示されます。
- 地図上の  をクリックすると修正または削除できます。(クリックすると渋滞の詳細を入力する画面に移ります。)

■ 渋滞箇所を全て回答した場合
または、渋滞している箇所がない場合は、「入力内容の確認へ」をクリックしてください。

入力内容の確認へ

画面8へ

▼ アンケート調査

【渋滞箇所に対する混雑意識】

問10. 問8に挙げた一般道の主要渋滞箇所の素案以外で、特に渋滞していると感じる箇所について教えてください。(最大3箇所まで回答可)

※「主要渋滞箇所」とは、“朝・夕などの混雑時に信号待ちが2回以上となる交差点のうち、特に渋滞がひどい箇所”をイメージしています。



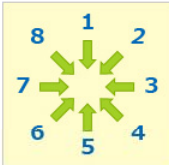
誤った箇所が選択された時は、「再選択」ボタンをクリックしてください。(前の画面に戻ります。)

再選択

■ 指定した箇所について、お聞きます。

方向毎にもっとも渋滞が発生する曜日と時間、その時の通過時間を選択してください。

クリア



No.	方向	曜日	時間帯	当該箇所の通過時間	No.	方向	曜日	時間帯	当該箇所の通過時間
1	↓ (南向き)	<input type="radio"/> 毎日 <input type="radio"/> 平日 <input type="radio"/> 休日	選択して下さい	選択して下さい	5	↑ (北向き)	<input type="radio"/> 毎日 <input type="radio"/> 平日 <input type="radio"/> 休日	選択して下さい	選択して下さい
2	↘ (南西向き)	<input type="radio"/> 毎日 <input type="radio"/> 平日 <input type="radio"/> 休日	選択して下さい	選択して下さい	6	↗ (北東向き)	<input type="radio"/> 毎日 <input checked="" type="radio"/> 平日 <input type="radio"/> 休日	9時台	0~5分
3	← (西向き)	<input type="radio"/> 毎日 <input type="radio"/> 平日 <input type="radio"/> 休日	選択して下さい	選択して下さい	7	→ (東向き)	<input type="radio"/> 毎日 <input type="radio"/> 平日 <input type="radio"/> 休日	選択して下さい	選択して下さい
4	↖ (北西向き)	<input checked="" type="radio"/> 毎日 <input type="radio"/> 平日 <input type="radio"/> 休日	18時台	5~10分	8	↘ (南東向き)	<input checked="" type="radio"/> 毎日 <input type="radio"/> 平日 <input type="radio"/> 休日	9時台	0~5分

■ 登録する場合は、「登録」ボタンをクリックしてください。

登録



▼ アンケート調査

【渋滞箇所に対する混雑意識】

確認画面

回答した内容を確認してください。
内容が正しければ、下の「次の設問へ」ボタンをクリックしてください。

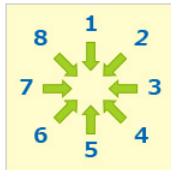
問10. 問8に挙げた主要渋滞箇所の素案以外で、特に渋滞していると感じる箇所について教えてください。(最大3箇所まで回答可)

※「主要渋滞箇所」とは、“朝・夕などの混雑時に信号待ちが2回以上となる交差点のうち、特に渋滞がひどい箇所”をイメージしています。



方向毎にもっとも渋滞が発生する曜日と時間、その時の通過時間を選択してください。

No.	方向	曜日	時間帯	当該箇所の通過時間	No.	方向	曜日	時間帯	当該箇所の通過時間
1	↓ (南向き)				5	↑ (北向き)			
2	↙ (南西向き)				6	↖ (北東向き)	平日	9時台	0~5分
3	← (西向き)				7	→ (東向き)			
4	↖ (北西向き)	毎日	18時台	5~10分	8	↘ (南東向き)	毎日	9時台	0~5分



画面6 ^

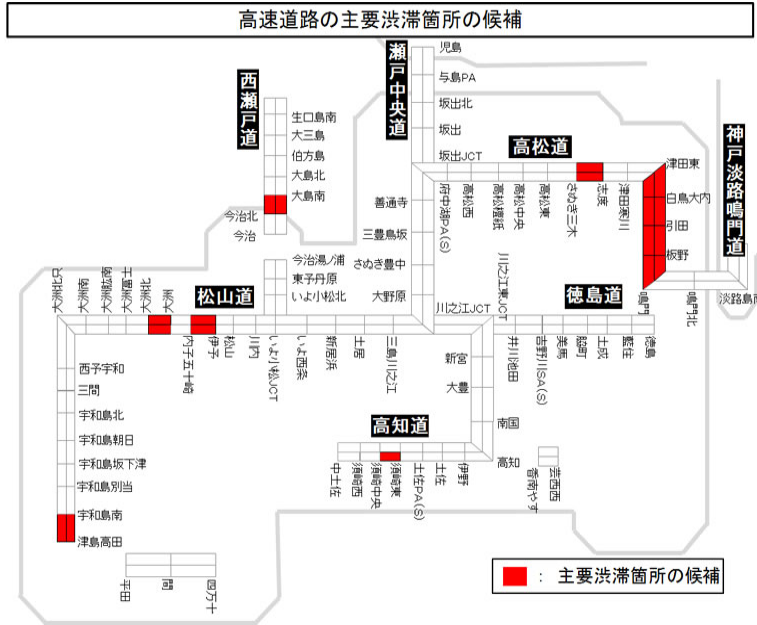
次の設問へ

修正

画面9 ^

▼ アンケート調査
【渋滞箇所に対する混雑意識】

■ 四国4県の渋滞対策協議会において、四国的高速道路における主要渋滞箇所の候補をデータにより抽出を行いました。
あなたが普段利用されている高速道路の状況について、感じていることをお聞かせ下さい。



問11. 主要渋滞箇所の候補について、特に渋滞していると感じている区間はどこですか。(最大3箇所まで回答可)

- 例) 「○○○IC → ▲▲▲IC」は○○○IC方向から▲▲▲IC方向へ向かうことを表しています
- さぬき三木IC → 志度IC
 - 津田東IC → 白鳥大内IC
 - 白鳥大内IC → 引田IC
 - 引田IC → 板野IC
 - 板野IC → 鳴門IC
 - 伊予IC → 内子五十崎IC
 - 今治北IC → 大島南IC
 - 大洲IC → 大洲北IC
 - 宇和島南IC → 津島高田IC
 - 須崎東IC → 須崎中央IC
 - 志度IC → さぬき三木IC
 - 白鳥大内IC → 津田東IC
 - 引田IC → 白鳥大内IC
 - 板野IC → 引田IC
 - 鳴門IC → 板野IC
 - 内子五十崎IC → 伊予IC
 - 大島南IC → 今治北IC
 - 大洲北IC → 大洲IC
 - 津島高田IC → 宇和島南IC

問12. 問11で挙げた高速道路の主要渋滞箇所の候補以外で特に渋滞していると感じている区間があれば、以下に記入してください。(最大3箇所まで回答可)

No.	区間	曜日	時間帯	
1	高松中央 IC → 高松東 IC 例) 高松中央 IC 高松東 IC または、 IC 付近 例) 高松中央 IC 出口	<input checked="" type="radio"/> 毎日 <input type="radio"/> 平日 <input type="radio"/> 休日	9時台	クリア
2	IC → IC または、 高松中央 IC 出口 付近	<input checked="" type="radio"/> 毎日 <input type="radio"/> 平日 <input type="radio"/> 休日	10時台	クリア
3	IC → IC または、 IC 付近	<input type="radio"/> 毎日 <input type="radio"/> 平日 <input type="radio"/> 休日	選択して下さい	クリア

入力内容の確認へ

画面10

▼ アンケート調査

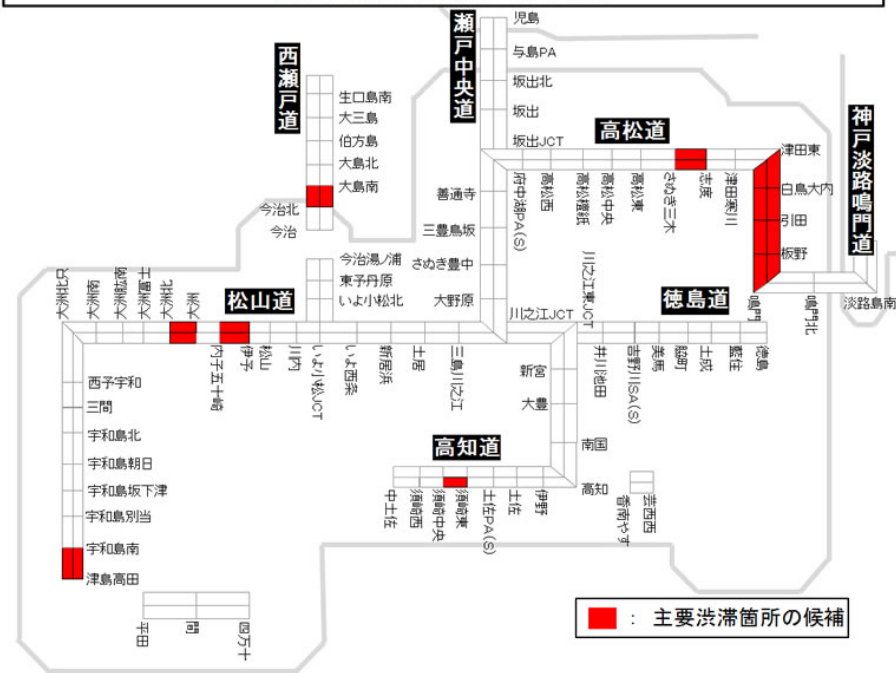
【渋滞箇所に対する混雑意識】

確認画面

回答した内容を確認してください。
内容が正しければ、下の「次の設問へ」ボタンをクリックしてください。

- 四国4県の渋滞対策協議会において、四国の高速道路における主要渋滞箇所の候補をデータにより抽出を行いました。
あなたが普段利用されている高速道路の状況について、感じていることをお聞かせ下さい。

高速道路の主要渋滞箇所の候補



■ : 主要渋滞箇所の候補

問11. 主要渋滞箇所の候補について、特に渋滞していると感じている区間はどこですか。(最大3箇所まで回答可)

さぬき三木IC → 志度IC
志度IC → さぬき三木IC
津田東IC → 白鳥大内IC

問12. 問11で挙げた高速道路の主要渋滞箇所の候補以外で特に渋滞していると感じている区間があれば、以下に記入してください。(最大3箇所まで回答可)

No.	区間	曜日	時間帯
1	高松中央IC → 高松東IC	毎日	9時台
2	高松中央IC 出口付近	毎日	10時台
3			

次の設問へ

修正

画面9

画面11

画面11

▼ アンケート調査
【渋滞箇所に対する混雑意識】

問13. 道路行政（道路整備を含む）及び公共交通などに対して、
ご意見・ご要望についてご自由にお書き下さい。

《記入例》

- 渋滞を迂回できる新たな道路整備が必要である。
- 車線数の増加が必要である。
- 左折専用レーンの設置や右折レーンの延長が必要である。
- バス路線や鉄道本数の増加等の公共交通の利便性の向上が必要である。
- 市街地への流入交通を抑制するため、パーク&バスライドや徒歩・自転車、公共交通による通勤などを推進する施策が必要である。

画面12 >

画面12

▼ アンケート調査
【渋滞箇所に対する混雑意識】

ありがとうございました。
これでアンケートは終了です。

頂いたご意見は今後の渋滞対策等の
参考とさせていただきます。

ご協力いただき、ありがとうございました。