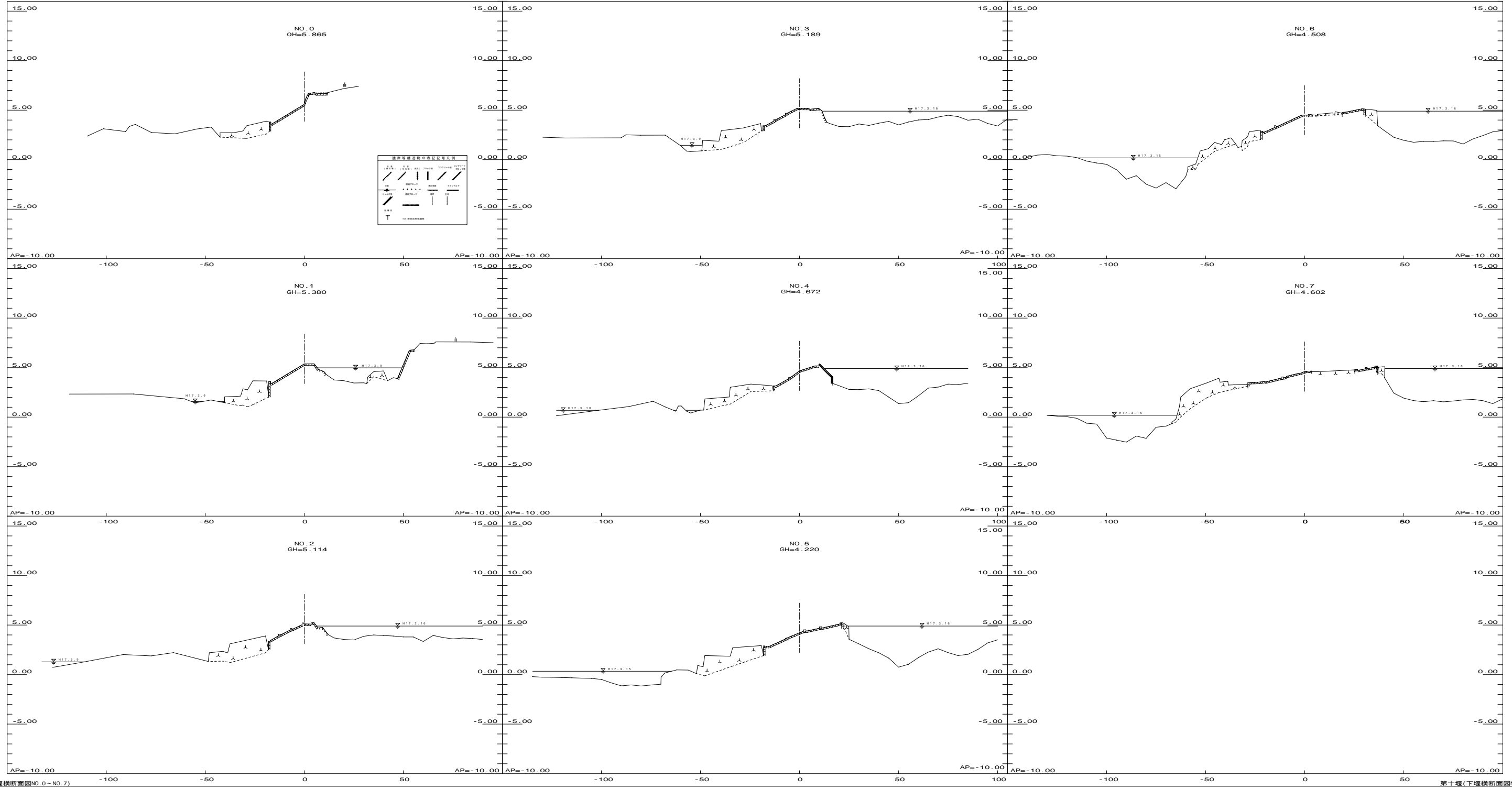


# 1. 測量

第十堰及び周辺の右岸高水敷・左岸高水敷において平板測量 (S=1/500) を実施した。





横断面图

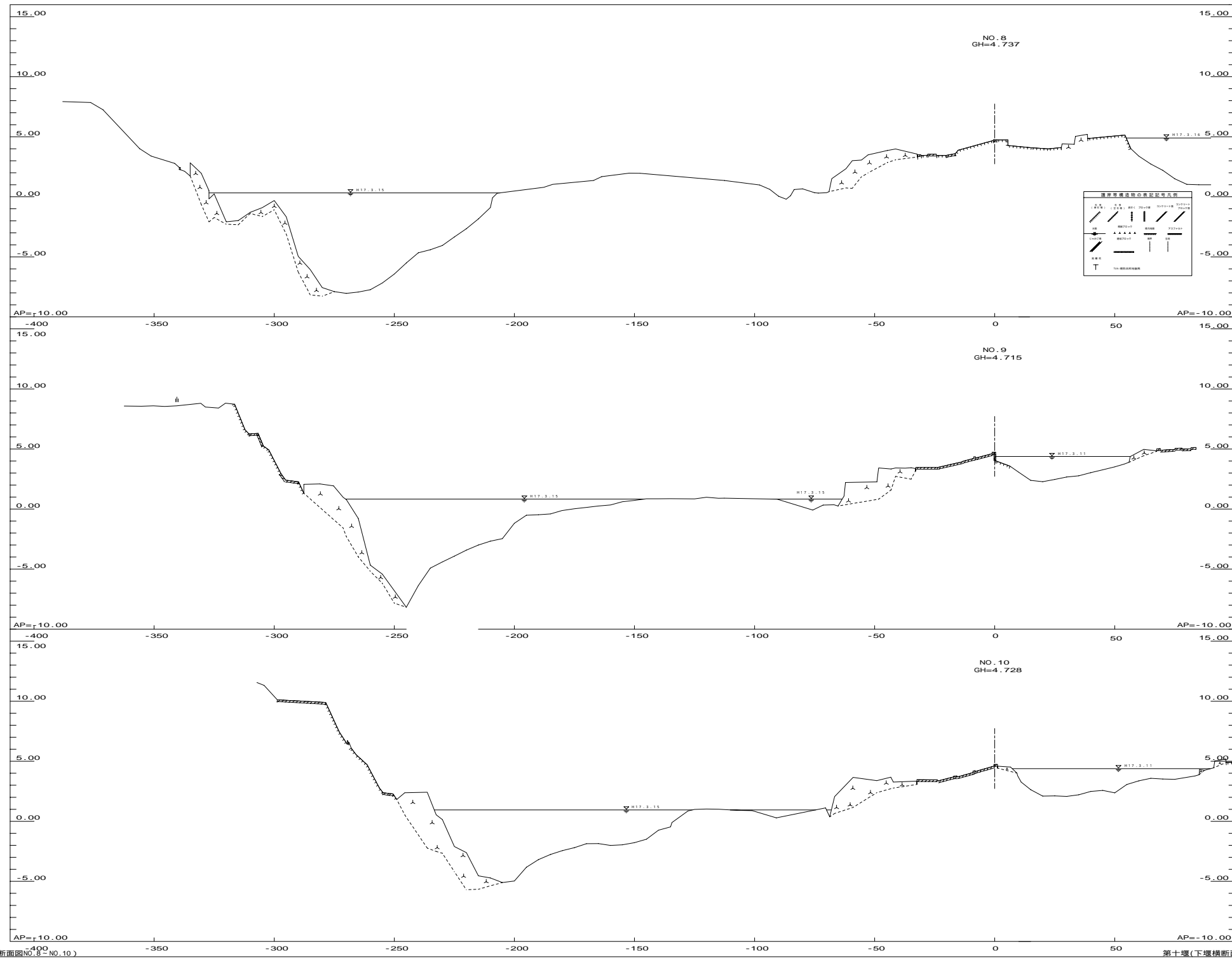
(下堰)

2/4

縮尺

横式千分之壹  
縱式四分之壹

平成十七年三月測量



横断面图

(下堰)

2/4

縮尺

横式千分之壹  
縱式四分之壹

平成十七年三月測量

第十堰(下堰横断面图NO.8-NO.10)

第十堰(下堰横断面图NO.8-NO.10)

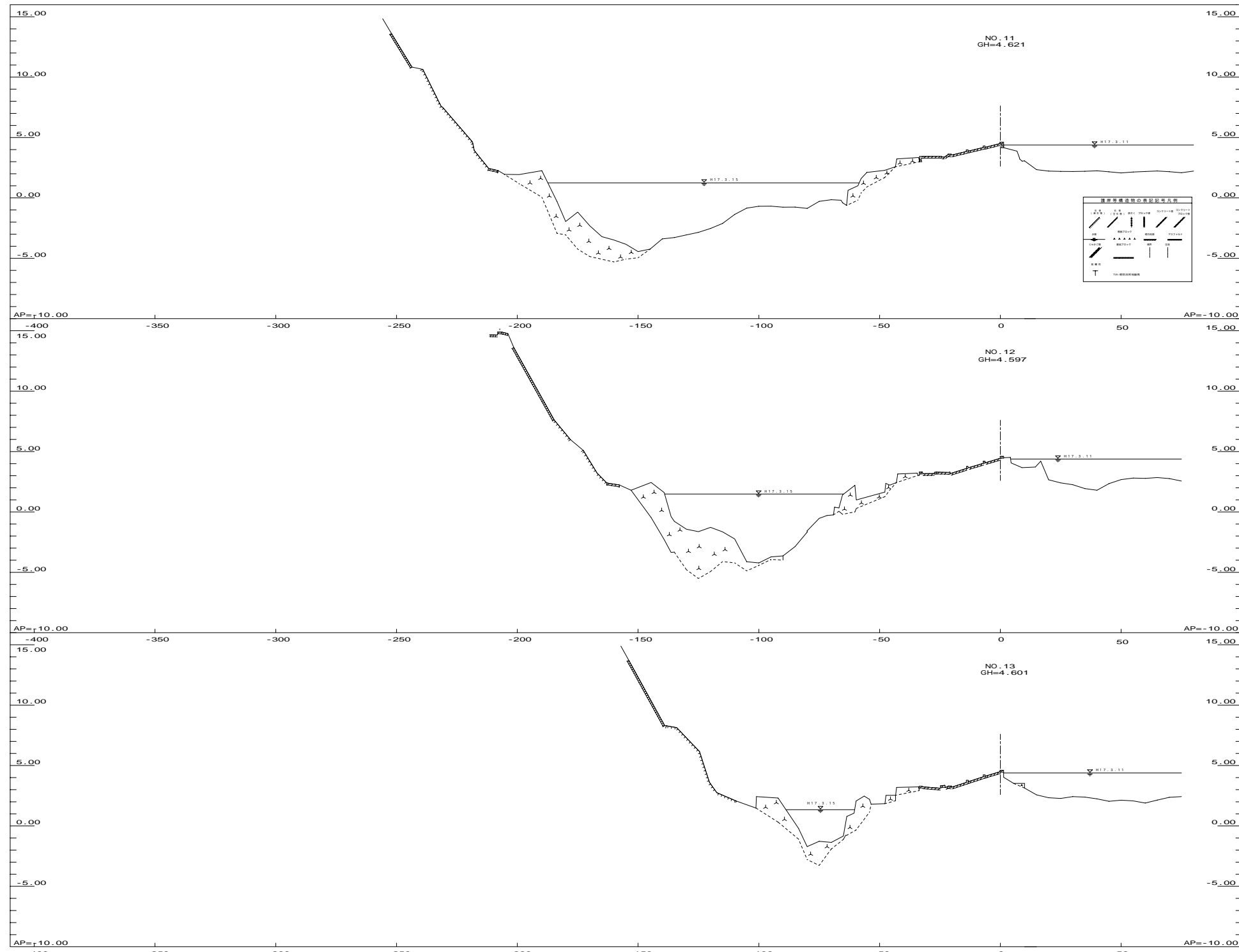
横断面图

(下堰)

3/4

縮尺 横式千分之壹  
縱式四分之壹

平成十七年三月測量



横断面图

(下堰)

3/4

縮尺 横式千分之壹  
縱式四分之壹

平成十七年三月測量

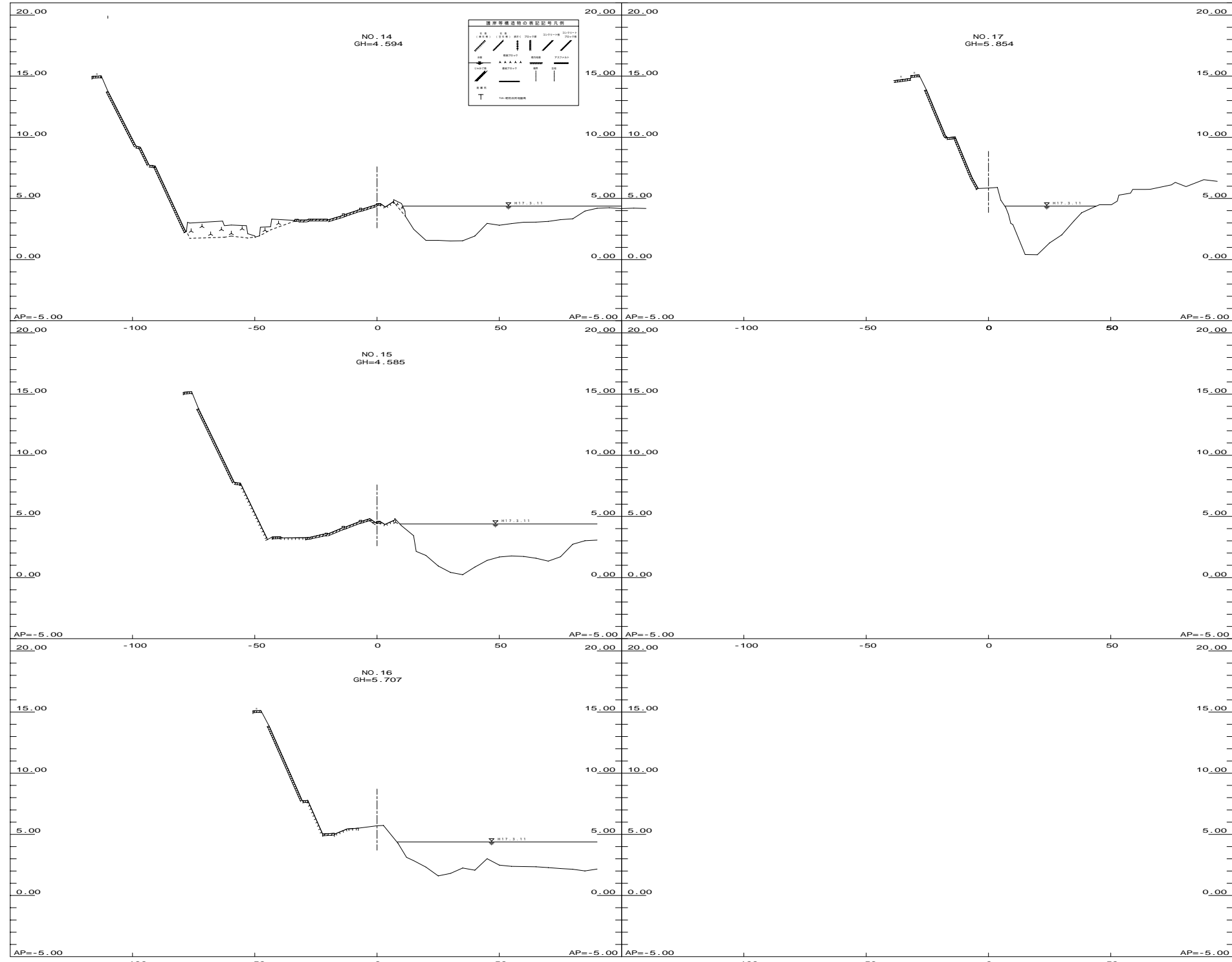
横断面图

(下堰)

4/4

縮尺 横式千分之壹  
縱式百分之壹

平成十七年三月測量



第十堰(下堰横断面图NO.14~NO.17)

第十堰(下堰横断面图NO.14~NO.17)

横断面图

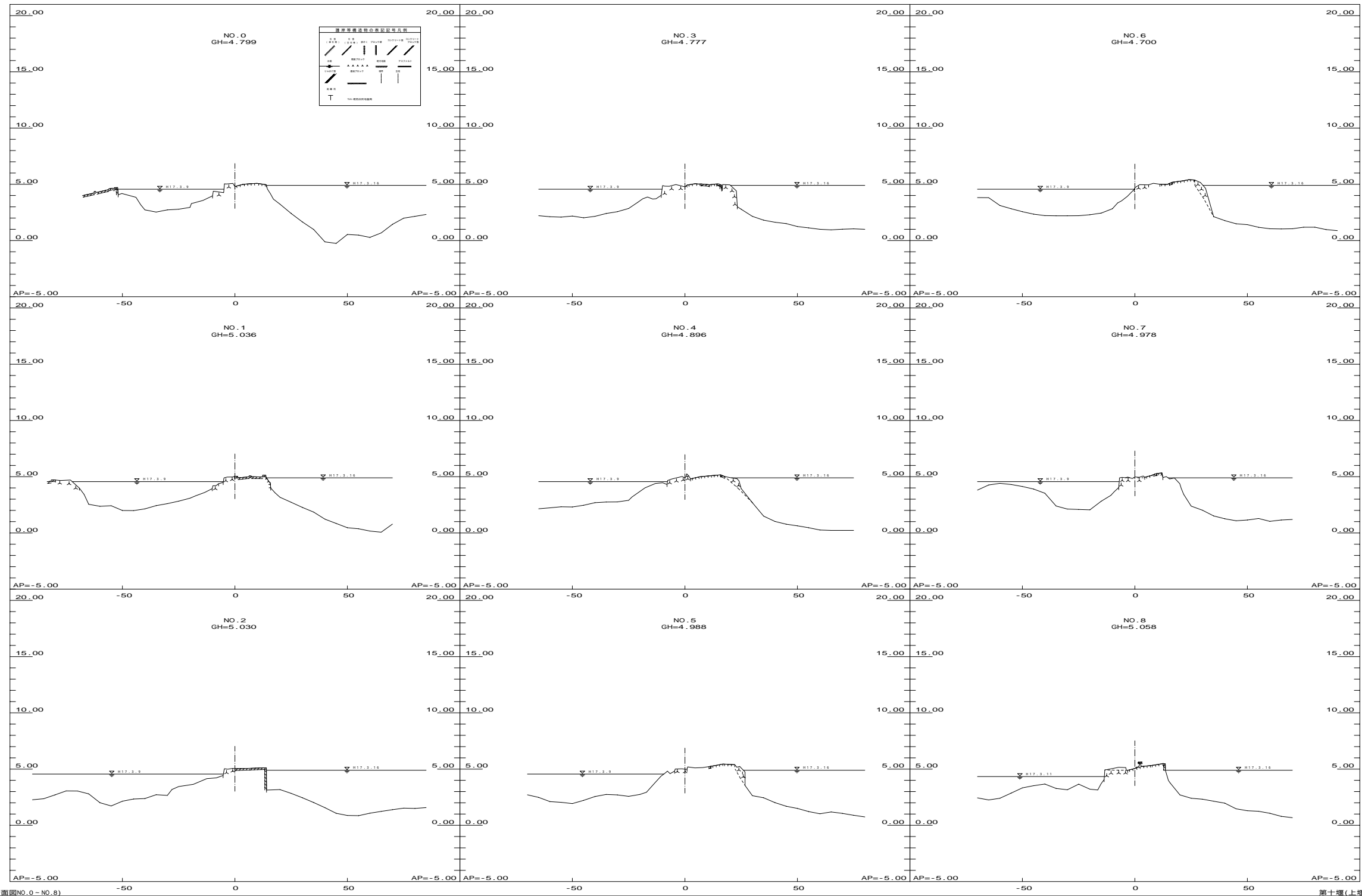
(下堰)

4/4

縮尺 横式千分之壹  
縱式百分之壹

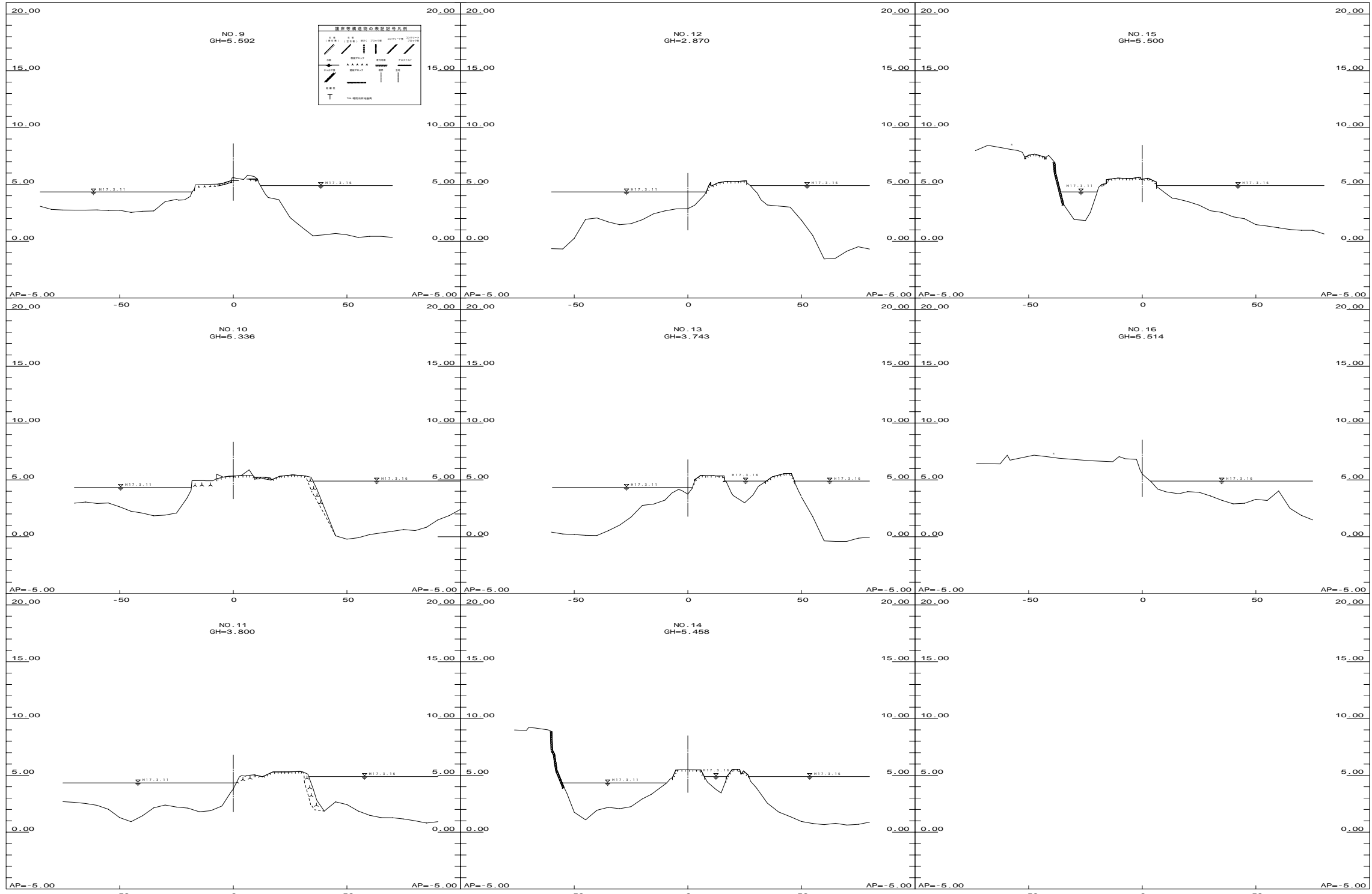
平成十七年三月測量

横断面图 (上堰) 縮尺 横式千分之壹 縱式百分之壹 平成十七年三月測量



横断面图 (上堰) 縮尺 横式千分之壹 縱式百分之壹 平成十七年三月測量

横断面図(上堰) 縮尺 横式千分之壹 縦式百分之壹 平成十七年三月測量



横断面図(上堰) 縮尺 横式千分之壹 縦式百分之壹 平成十七年三月測量