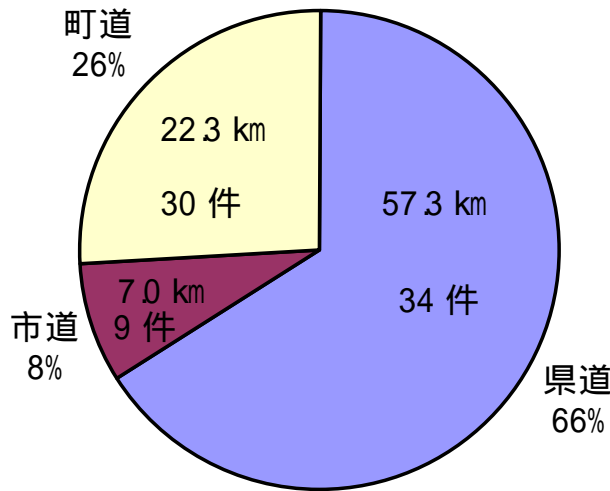


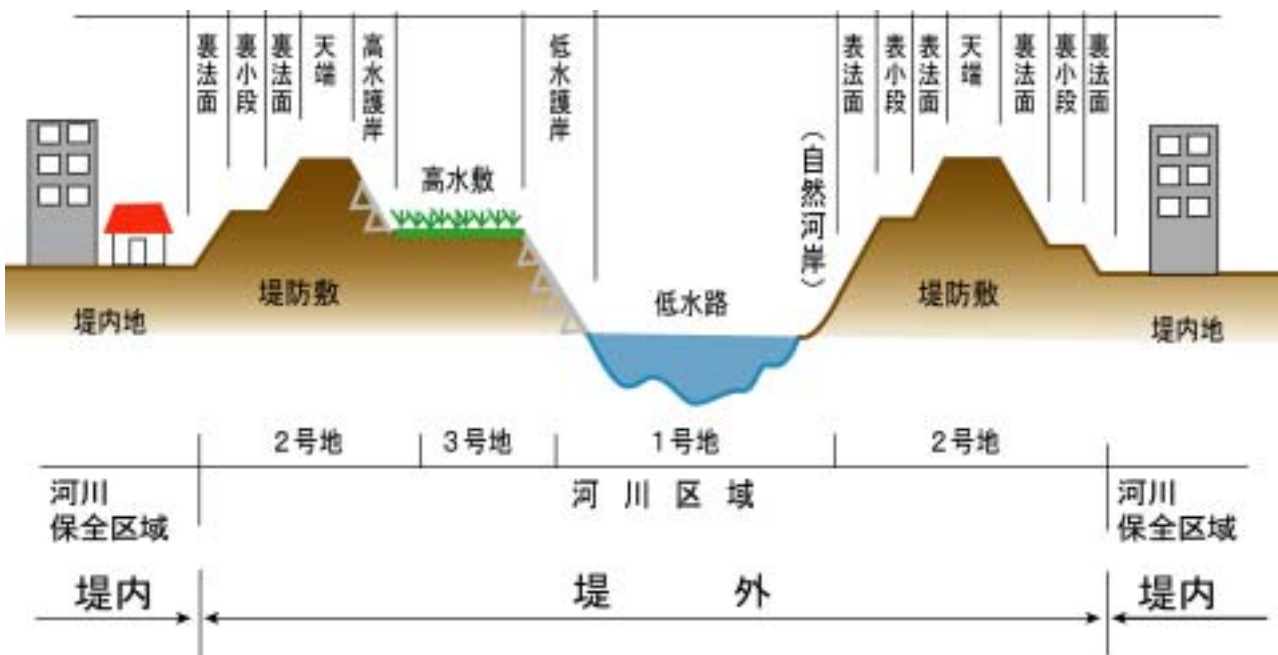
4) 堤防兼用道路

ここで皆さんが日常いろいろな形で関わっている兼用道路について兼用の実体、問題点等見てみたいと思います。グラフに有るとおり県道では34件、延べ延長57.3km、市道9件、延べ延長7.0km、町道30件、延べ延長22.3kmで合計73件、延べ延長86.6kmにわたって兼用されています。ここで兼用という言葉を使っていますが兼用道路についてご説明致します。兼用道路とは文字どおり堤防の天端とか小段を道路として使用つまり兼用している状態をいいます。

吉野川堤防道路(86.6km)



堤防横断模式図



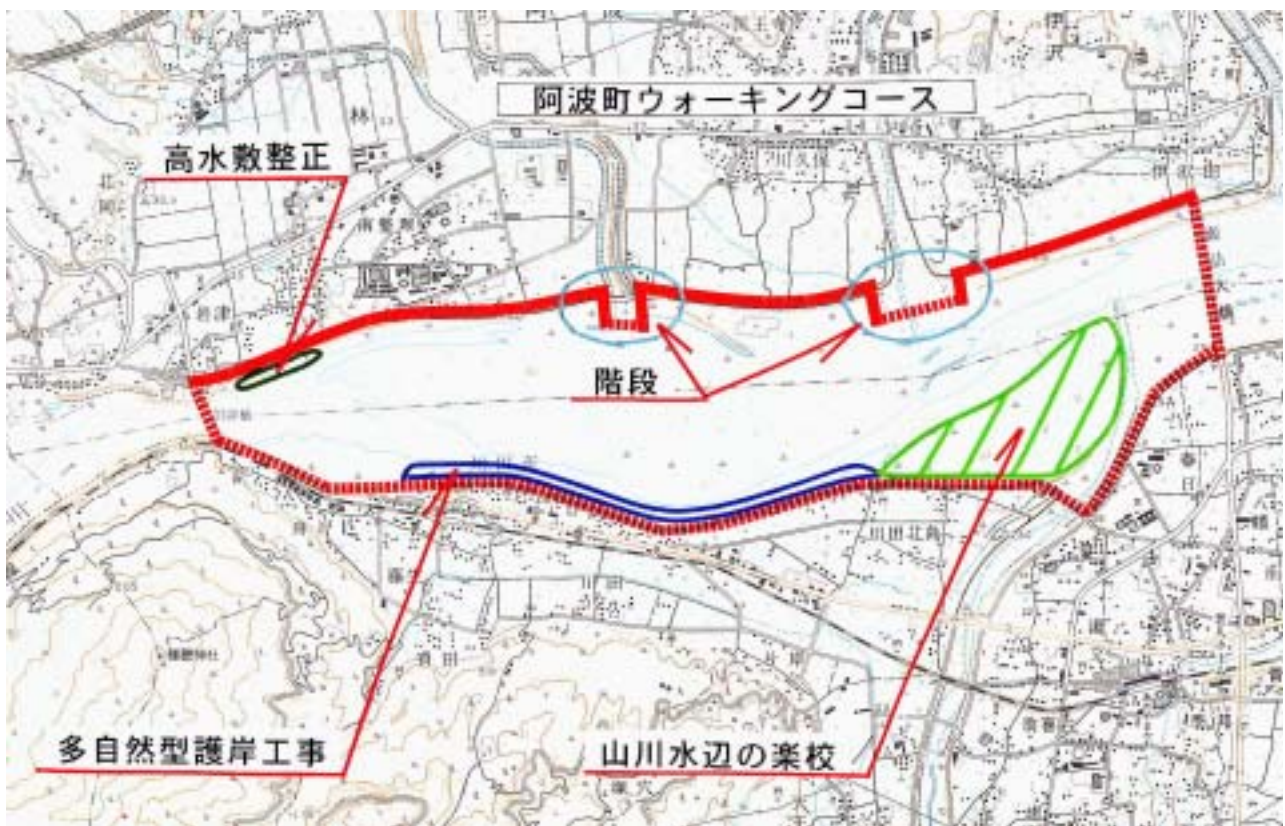
勿論、兼用に当たっては道路管理者と河川管理者の間で兼用協定が結ばれその中で堤防に接する法面（概ね路肩から1m）の除草（道路交通の安全管理上）や路面の維持補修は道路管理者で実施する等の旨が記載されています。しかしながら、前回の講座でも意見が出ていましたが堤防を道路として使用する事の是非の問題があります。ここで一つ情報提供と申しますか、問題提起をさせていただきます。予めお断りしておきますが、この問題は決して良い、悪いの問題では無いという事。従ってこの場では良い、悪いでは無く、こういった考え方も有るといったお話が頂けたらと思います。さて、表にも有るとおり道路として使用する事にもメリット、デメリットがございます。ここにお越しの皆さまの中でも是非は分かれるかと思えます。ただ、ご理解頂きたいのは堤防兼用道路であり、堤防を占有していない一般の道路とは異なり地域の生命財産を守るために何時、如何なる時に水防作業の必要があるかしなければならないという事です。決して水防作業の支障となるような事があってはならないと思っています。

堤防兼用道路のメリット、デメリット

堤防兼用道路	道路とはせずオープンスペースとして残す
<p>メリット</p> <ul style="list-style-type: none"> 非常に安い予算で道路が確保できる 交通渋滞の緩和が計られる。 地域の生活道的な利用が考えられる <p>デメリット</p> <ul style="list-style-type: none"> 堤防に対する過負荷（弱体化） ゴミの散乱（リサイクルに対する障害） 交通安全施設の不備による交通事故（例えばガードレールがつけられない。） 除草作業時の安全が確保できない。 道路が堤天の場合は散策等ができない 	<p>メリット</p> <ul style="list-style-type: none"> ゆったりと散策等が楽しめる。 （遊歩道計画が可能である。） 残された貴重なオープンスペースである。 災害時の避難路、避難場所となりうる <p>デメリット</p> <ul style="list-style-type: none"> 非常に安い予算で道路が確保できない 交通渋滞の緩和が計られない。 地域の生活道的な利用が考えられない

地域によっては堤防を道路として使わせてほしいとの要望がある反面、ゆったりとジョギングや散策を楽しめるオープンスペースとして残してほしいとの要望もあります。その一例が阿波町ウォーキングコースであり、空海をたどるいやしの道ルートな訳です。

阿波町ウォーキングコースは阿波町のボランティアグループが主体となって計画されたものです。中流域の方はわかりかと思いますが、計画の概要は「瀬詰橋から岩津橋までの左岸側の兼用道路になっていない約4.1kmの区間をウォーキングコースにしたい。ここから見る吉野川の姿や高越山はとても素晴らしいので協力してほしい。計画の立案や工事の協力、完成後の維持管理についても協力する」というものでした。つまり、ボランティアグループと国土交通省の協同による手作りウォーキングコースといったものでした。この計画について一部の高水敷伐開、整正と支川合流部でのコースの分断を無くすための階段の設置を国土交通省で実施しました。



阿波町ウォーキングコース図

一方、空海たどるいやしの道ルートについては鴨島のボランティア団体の申請により、川島町の川島潜水橋の右岸に北岸ルートとの接続のために階段を設けました。この2件は車道として使われなかった例として紹介させて頂きました。

いずれを選択するかは地域の方が今、何を必要としているのか。将来を考えた場合どうなのかによるものかと思います。

スポット情報

潜水橋
栗島の渡しがなくなってつくられた潜水橋。青石でつくった階段で下りていく。

藤井寺
第11番札所である藤井寺では住職さんから空海や遍路道のお話を聞くことができる。

遍路道
奥の院へ向かう遍路道は静かな森の中を歩く、まさに「いやしの道」。

至徳山寺

道しるべ
196年前からある道しるべや道をつくるときに埋まってしまった道しるべがあちこちに。

江川湧水源
サブルートである江川湧水源。湧き出る水は夏冷たく、冬暖かい。「休憩所やトイレがある」との声も。

空海たどるいやしの道ルート図