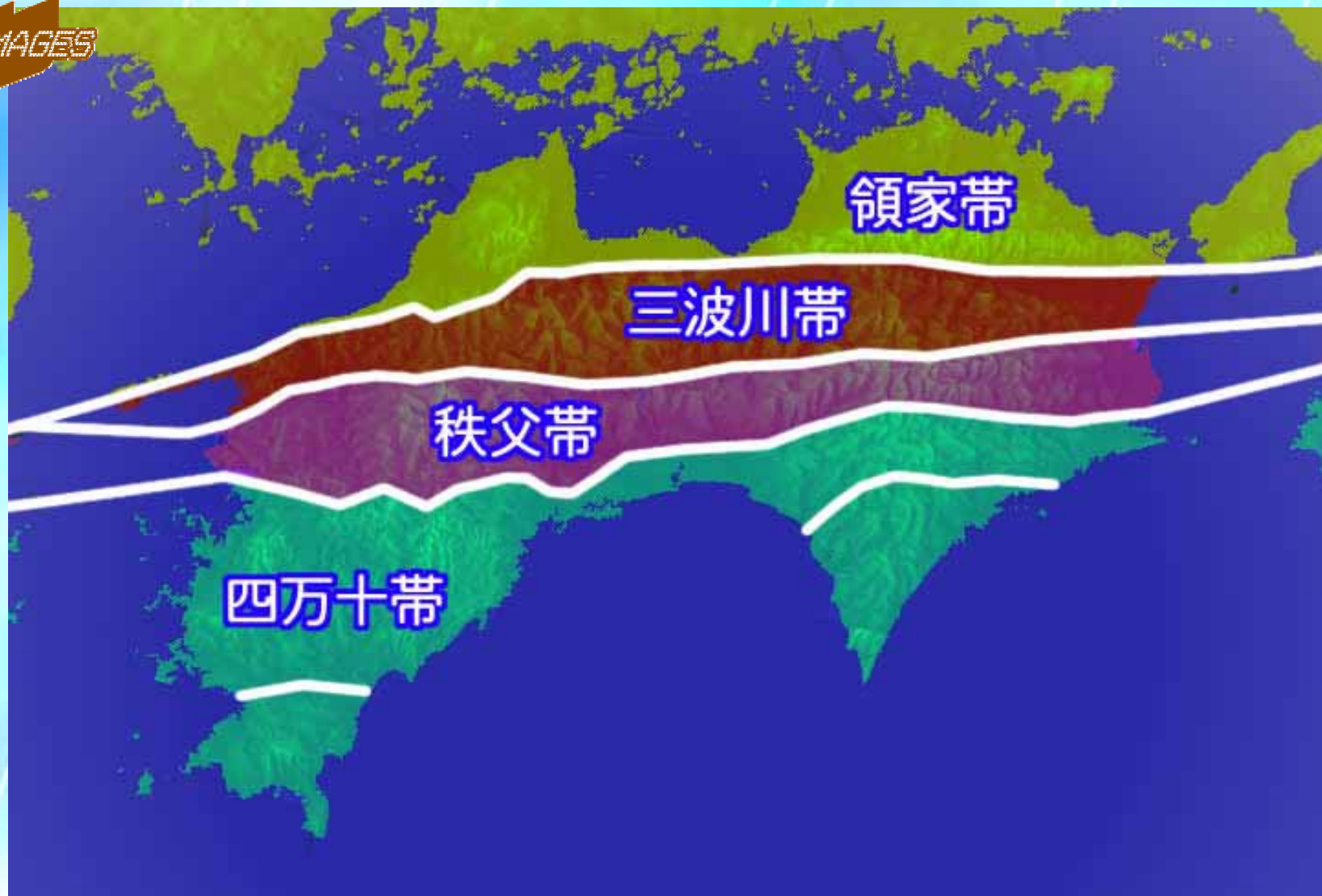


四国の直轄砂防事業

四国山地砂防工事事務所

IMAGES

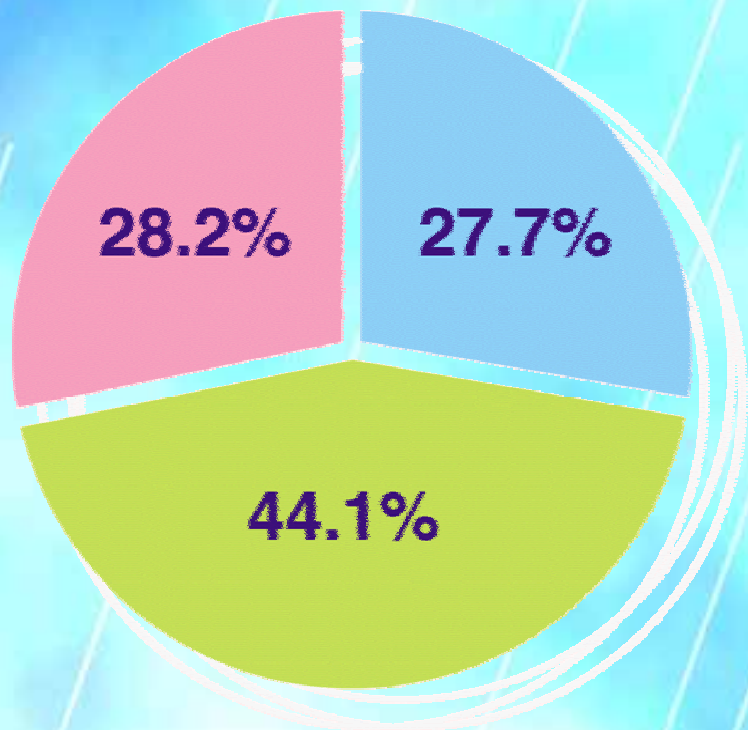


地質帯

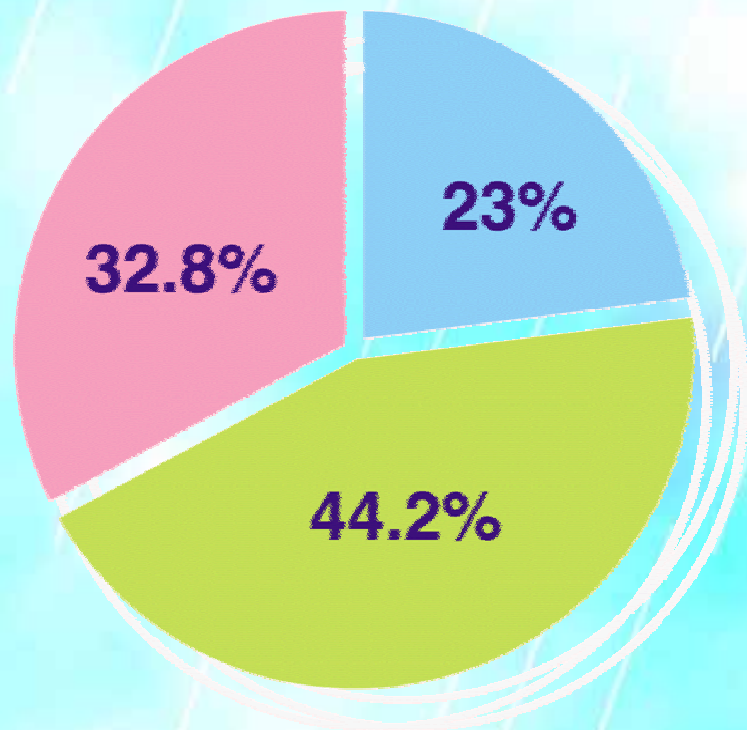


全国と四国の土地の標高別比率

全 国



四 国



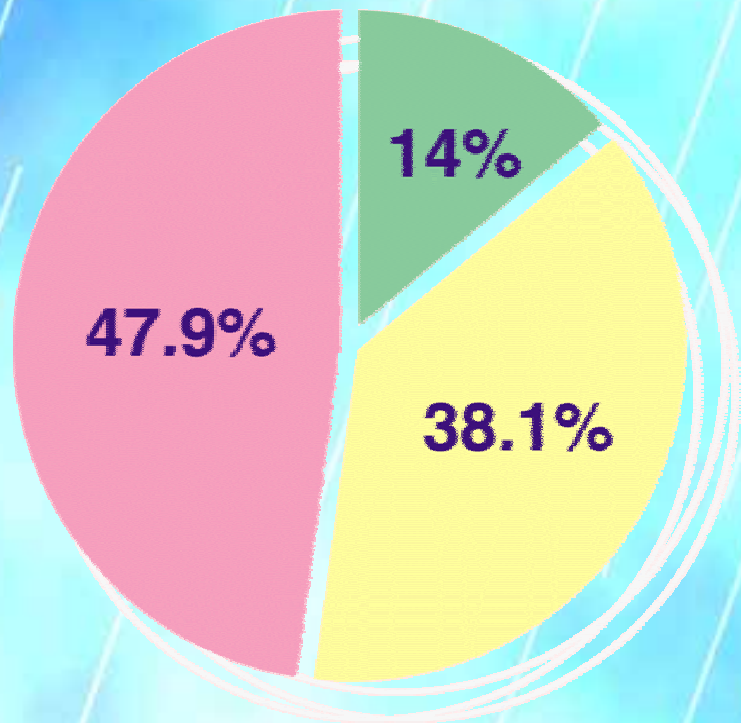
● 100m未満 ● 100m~500m ● 500m以上

出典：データブック四国より

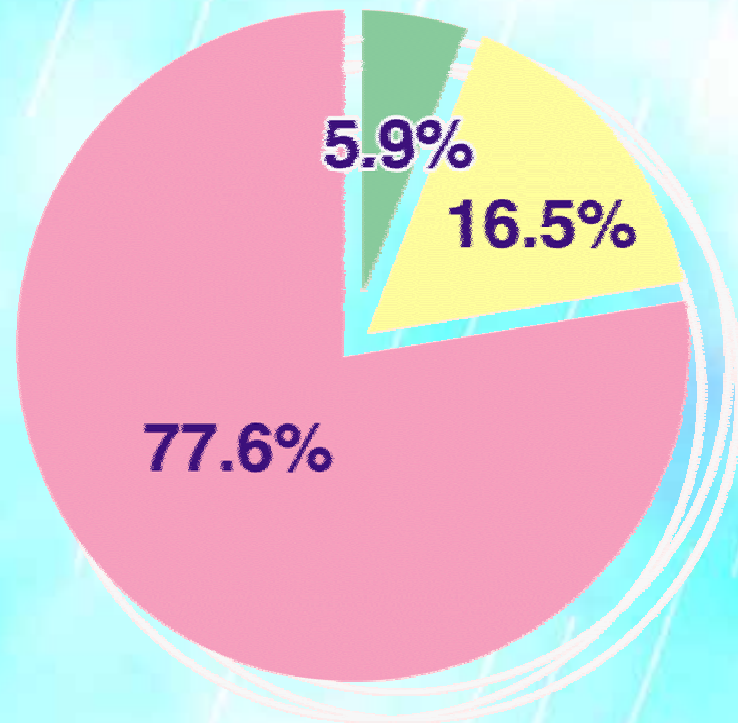


全国と四国の勾配毎面積比率

全 国



四 国



● 3°未満

● 3~15°

● 15°以上

注) 3° は一般的に土石流が到達する勾配
一般的に土石流が発生する勾配は15° 以上

