

1 - 2 吉野川上流（岩津～池田）の堤防

（1）昭和40年以前の堤防

小規模な堤防や竹林により洪水を防止していました。

吉野川上流部においても、小規模な堤防が所々に築かれていました。

また、洪水が氾濫するときの勢いを弱めるため、窮余の策として両岸に竹林を植えて洪水被害を軽減させていました。



今から約340年前に延長約600mの堤防が築かれた。
（背後は現在の堤防）

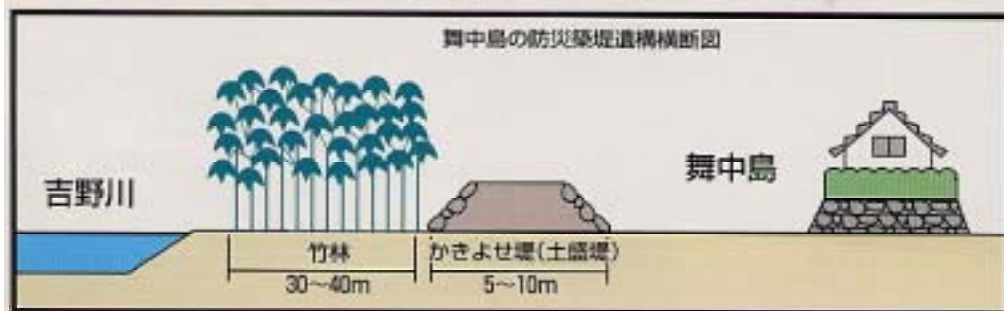
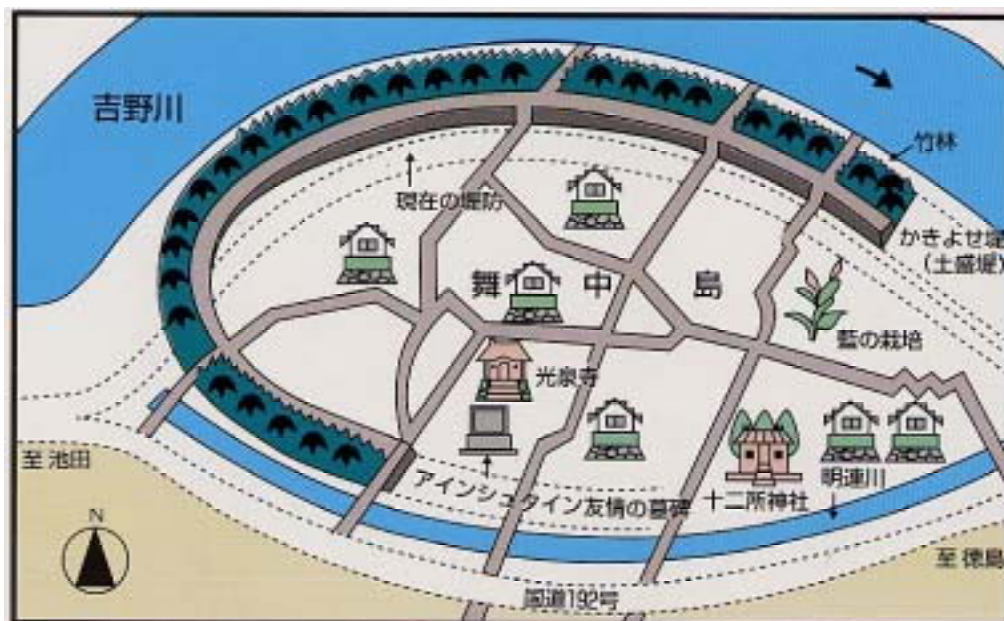
貞光町 藤森堤

竹林は、水害防備林としてかつて吉野川の両岸に植えられていた。



三加茂町の竹林

現在の舞中島の様子（美馬郡穴吹町）

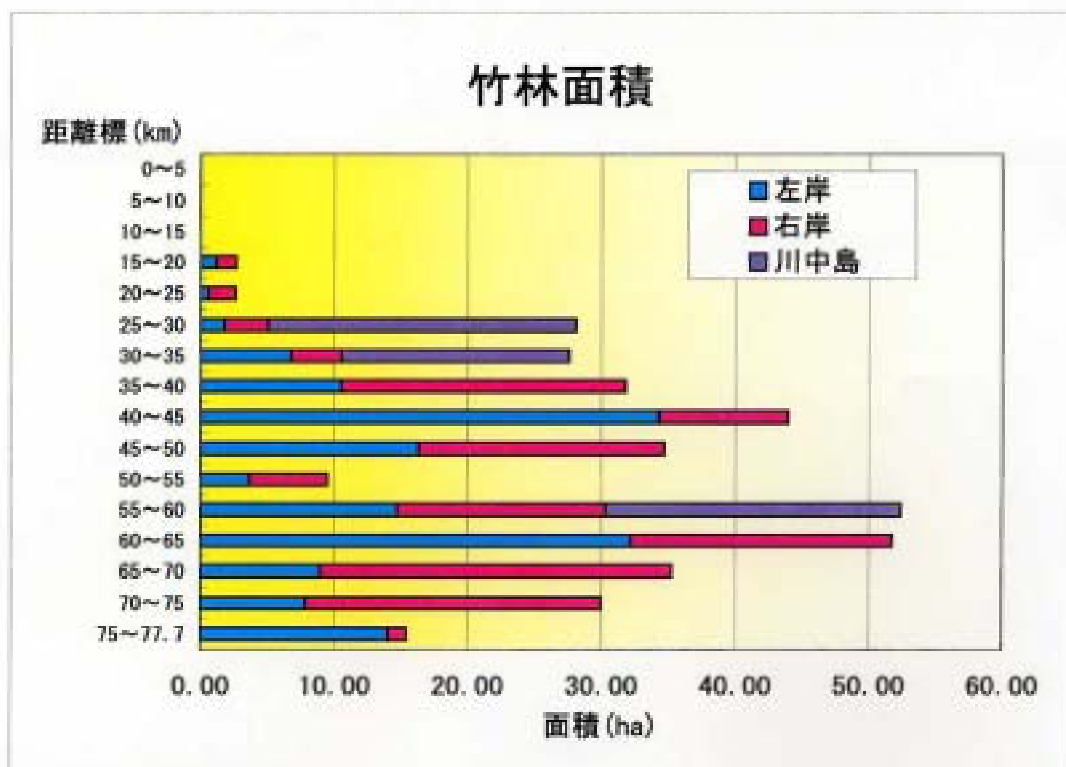


かつての舞中島の様子（模式図）

現況竹林面積 (H9調べ)

単位:ヘクタール

距離標	竹林面積				備考
	左岸	右岸	川中島	計	
0~5	0.00	0.00	0.00	0.00	
5~10	0.00	0.00	0.00	0.00	
10~15	0.00	0.00	0.00	0.00	
15~20	1.16	1.51	0.00	2.67	
20~25	0.58	2.00	0.00	2.58	
25~30	1.78	3.29	23.07	28.14	川中島: 善入寺島
30~35	6.75	3.83	17.03	27.61	"
35~40	10.51	21.33	0.00	31.84	
40~45	34.30	9.66	0.00	43.96	
45~50	16.31	18.41	0.00	34.72	
50~55	3.63	5.87	0.00	9.50	
55~60	14.71	15.63	22.05	52.39	川中島: 中島島
60~65	32.21	19.53	0.00	51.74	
65~70	8.92	26.35	0.00	35.27	
70~75	7.82	22.17	0.00	29.99	
75~77.7	14.01	1.42	0.00	15.43	
吉野川下流 (0/0~40/0)	20.78	31.96	40.10	92.84	25%
吉野川上流 (40/0~77/7)	131.91	119.04	22.05	273.00	75%
0/0~77/7	152.69	151.00	62.15	365.84	



(2) 昭和 4 0 年以降の堤防

昭和 4 0 年以降本格的な築堤工事に着手し、現在も築堤工事を実施しています。

吉野川上流は、下流部を守るため長く遊水地として堤防が造られませんでした。徳島県から国の直轄管理に移行した昭和 4 0 年以降、本格的な堤防が築造され始め、現在までに堤防が必要な延長に対して約 5 7 % の堤防が築かれています。



現在築堤事業を実施している三加茂町（右岸）及び三野町（左岸）

上流築堤状況写真



築堤工事施工状況