

令和元年10月29日

建設業の魅力を高校生に！ ～産学官連携による「工事現場見学会・現場体験セミナー」を開催～

産学官連携による「工事現場見学会・現場体験セミナー」を開催します。このセミナーは、将来を担う技術系高校生が工事現場を「見て」「触れる」ことで、「心に残る体験」や「新しい発見」を通じ、建設技術者を志す人材として育つことを願い開催するものです。

今年で26回目となる本イベントは、建設現場見学に加え、建設現場の作業体験（鉄筋結束、コンクリート打設及び小型建設機械搭乗など）を予定しています。

・工事現場見学会

- 徳島科学技術高等学校（環境土木コース 2年生29名）
開催日：10月31日（木）（建築コース 2年生26名）
工事現場：豊久下流地区耐震対策（松茂町豊久）
四国横断自動車道（徳島東～津田）※別紙1-1, 2, 3, 4, 5参照

- つるぎ高等学校（土木コース 2年生13名）
開催日：11月11日（月）（建築コース 2年生12名）
工事現場：国道32号 猪ノ鼻道路（三好市池田町）
吉野川加茂第二堤防（東みよし町）※別紙2-1, 2, 3, 4, 5参照

- 阿南光高等学校（都市環境システム科 1年生25名）
開催日：11月26日（火）
工事現場：国道55号 阿南道路（阿南市那賀川町）
※別紙3-1, 2, 3参照

・工事現場体験セミナー

- 徳島科学技術高等学校（1年生29名）
開催日：11月20日（水）
工事現場：四国横断自動車道（徳島東～津田）※別紙4-1, 2, 3参照

※当日のスケジュール、場所は別紙資料参照、小雨決行

※取材を希望される報道関係者の皆様は、前日（開催日が月曜日の場合は前週金曜日）17時までに下記の【問い合わせ先】まで連絡をお願いします。

国土交通省 四国地方整備局 徳島河川国道事務所
一般社団法人徳島県建設業協会・徳島県土木施工管理技士会

本施策は、四国圏広域地方計画「No.5地域の自立的・持続的発展に向けた「資国」産業競争力強化プロジェクト」の取組みに該当します。

【問い合わせ先】

国土交通省 四国地方整備局 徳島河川国道事務所	Tel.088-654-2211（代表）
【河川事業】副所長 柳 忠和（やなぎ ただかず）	
◎工務第一課長 矢野 慎二（やの しんじ）	Tel.088-654-9161（直通）
【道路事業】副所長 田邊 守英（たなべ もりひで）	
◎工務第二課長 原田 豊（はらだ ゆたか）	Tel.088-654-9162（直通）
	◎主たる問い合わせ先

令和元年10月31日(木)

時間	場所	発注・施工業者・備考
8:30	学校出発	
8:50 8:50 ~ 9:40	現場到着 ①R1徳土 徳島引田線 徳・不動北 橋梁修繕工事(1) 徳島市不動北町(名田橋)	徳島県 大久保産業(株)
9:50	現場出発	
10:30 10:30 ~ 11:20	現場到着 見学会場② ②平成30-31年度 豊久下流地区耐震対策工事 松茂町豊久	徳島河川国道事務所 (株)姫野組
11:30	現場出発	
12:10 12:50	到着 昼食: 徳島県建設センター 出発	
13:20 13:20 ~ 13:50	現場到着 見学会場③ ③平成29-31年度 新町川橋下部(その2)工事 徳島市津田海岸町	徳島河川国道事務所 五洋建設(株)
13:50	現場出発	
14:10 14:10 ~ 15:00	現場到着 見学会場④ ④平成29-30年度 沖洲高架橋上部(P6-P10)工事 外5件 徳島市沖洲2丁目	徳島河川国道事務所 高田機工(株) 外5社
15:10	現場出発	
15:40	学校着	

※着色部が、国土交通省徳島河川国道事務所発注工事。
取材希望の方は現場までお越し下さい。(地図は別紙1-2,3,4,5参照)

徳島科学技術高等学校(国土交通省発注工事)
【現場見学:10月31日(木)10:30~11:20】

位置図



「一般財団法人日本デジタル道路地図協会のデータベースを使用」「この地図は、国土地理院長の承認を得て、同院発行の数値地図25000(地図画像)を複製したものである。(承認番号 平26情複、第76号)」

現地詳細図

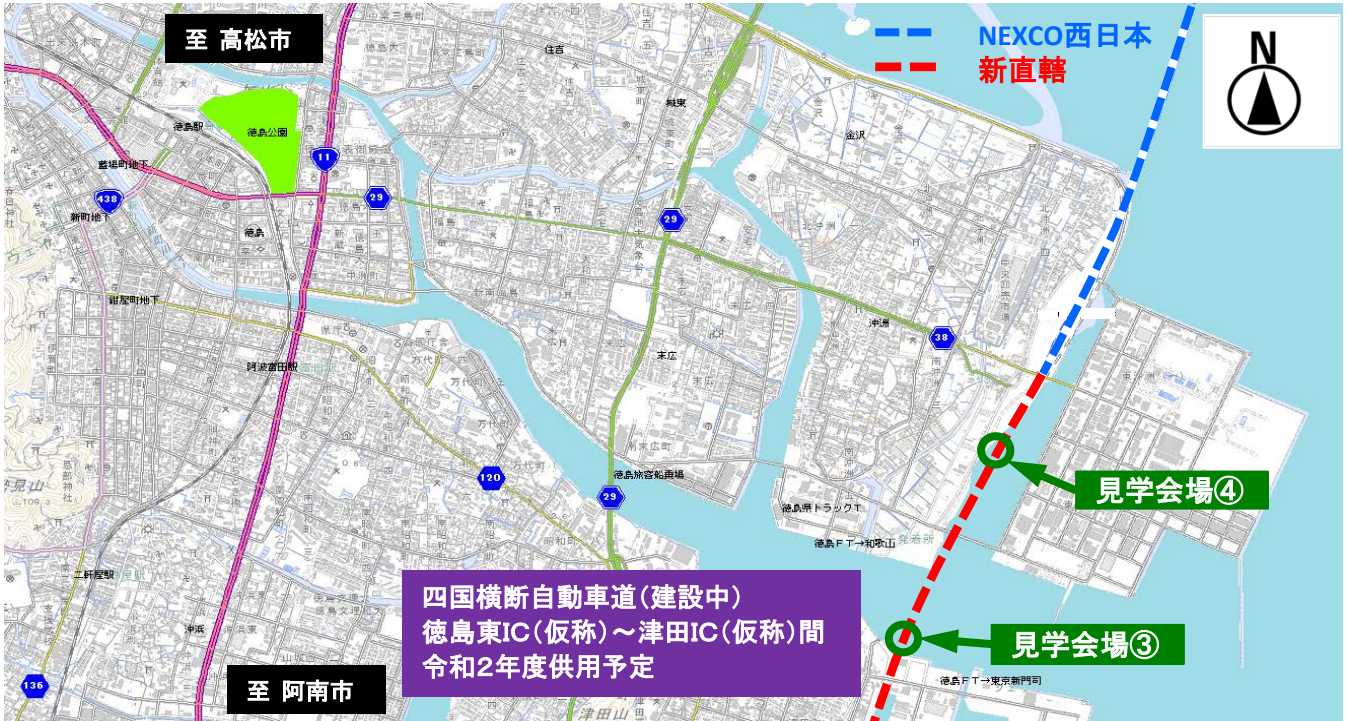


「一般財団法人日本デジタル道路地図協会のデータベースを使用」「この地図は、国土地理院長の承認を得て、同院



徳島科学技術高等学校(国土交通省発注工事)
 【現場見学:10月31日(木)13:20~15:00】

位置図



「一般財団法人日本デジタル道路地図協会のデータベースを使用」「この地図は、国土地理院長の承認を得て、同院発行の電子地形図25000(地図画像)を複製したものである。(承認番号 平30情複、第356号)」

現地詳細図①



※工事用道路の入口付近に、ガードマンを配置しています。

「一般財団法人日本デジタル道路地図協会のデータベースを使用」「この地図は、国土地理院長の承認を得て、同院発行の電子地形図25000(地図画像)を複製したものである。(承認番号 平30情複、第356号)」

現地詳細図②



「一般財団法人日本デジタル道路地図協会のデータベースを使用」「この地図は、国土地理院長の承認を得て、同院発行の電子地形図25000(地図画像)を複製したものである。(承認番号 平30情複、第356号)」

駐車場案内図



駐車場案内図



つるぎ高等学校 工事現場見学会

別紙2-1

(一社)徳島県建設業協会

徳島県土木施工管理技士会

令和元年11月11日(月)

時間	場所	施工業者・備考
8:30	学校出発	
9:30 9:30 ~ 10:20	現場到着 見学会場⑤ ⑤平成30-31年度 西山トンネル舗装(その3)工事外3件 三好市池田町西山	徳島河川国道事務所 (株)ガイアート 外3社
10:30	現場出発	
11:00 11:00 ~ 11:50	現場到着 見学会場⑥ ⑥平成31年度 加茂第二堤防護岸工事 東みよし町加茂	徳島河川国道事務所 (株)井上組
12:00	現場出発	
12:10	到着	
	昼食	
12:40	出発	
13:10 13:10 ~ 14:00	現場到着 ⑦H31馬耕 経営体 沼田ほ場整備工事(1) R1馬耕 経営体 沼田ほ場整備工事(2)(県債) 美馬市美馬町沼田	徳島県 (有)高木建設
14:10	現場出発	
14:40 14:40 ~ 15:30	現場到着 ⑧旧脇町老人福祉センター耐震・大規模改修工事 美馬市脇町大字脇町	美馬市 (株)北岡組
15:40	現場出発	
16:10	学校着	

※着色部が、国土交通省徳島河川国道事務所発注工事。
取材希望の方は現場までお越し下さい。(地図は別紙2-2,3,4,5参照)

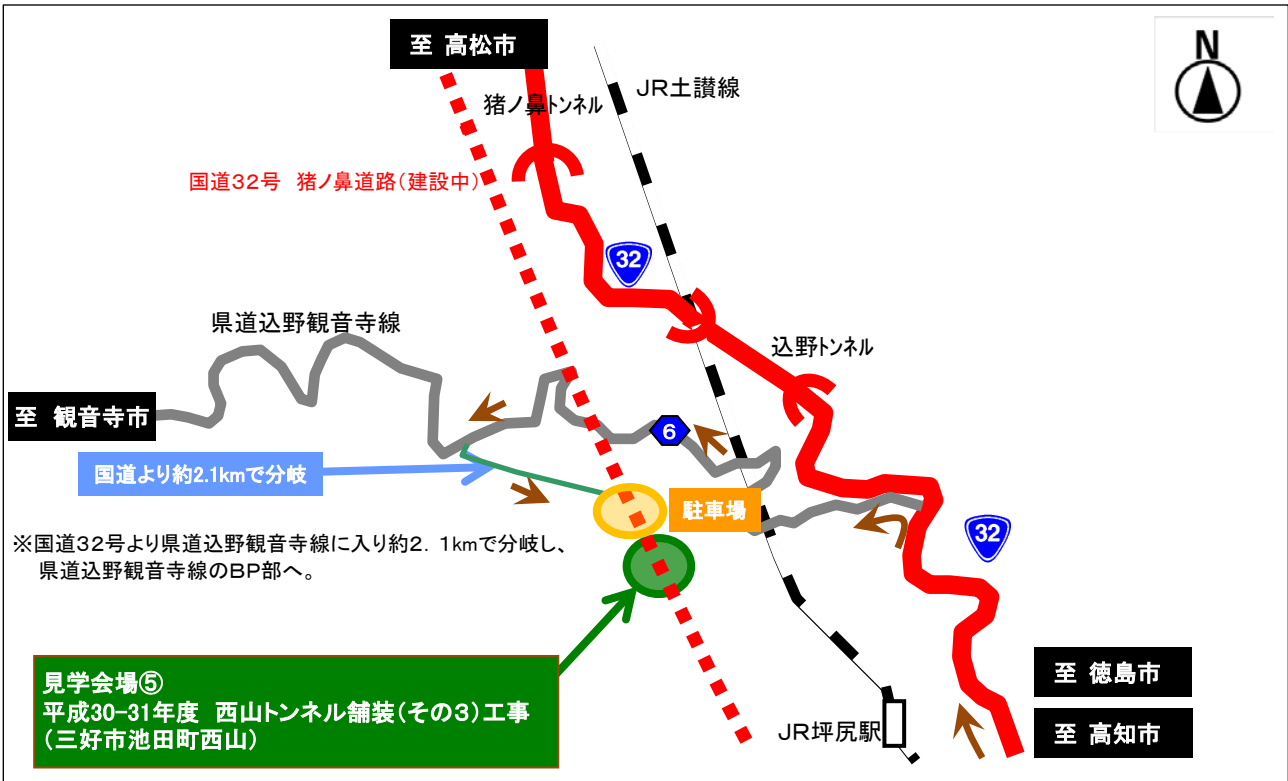
つるぎ高等学校(国土交通省発注工事)
【現場見学:11月11日(月)9:30~10:20】

位置図



「一般財団法人日本デジタル道路地図協会のデータベースを使用」「この地図は、国土地理院長の承認を得て、同院発行の電子地形図25000(地図画像)を複製したものである。(承認番号 平30情複、第356号)」

現地詳細図



※国道32号より県道込野観音寺線に入り約2.1kmで分岐し、県道込野観音寺線のBP部へ。

駐車場案内図



つるぎ高等学校(国土交通省発注工事)
【現場見学:11月11日(月) 11:00~11:50】

位置図



「一般財団法人日本デジタル道路地図協会のデータベースを使用」「この地図は、国土地理院長の承認を得て、同院発行の電子地形図25000(地図画像)を複製したものである。(承認番号 平30情複、第356号)」

現地詳細図



見学会場⑥
平成31年度 加茂第二堤防護岸工事
(三好郡東みよし市加茂地先)

駐車場

「一般財団法人日本デジタル道路地図協会のデータベースを使用」「この地図は、国土地理院長の承認を得て、同院発行の電子地形図25000(地図画像)を複製したものである。(承認番号 平30情複、第356号)」



阿南光高等学校 工事現場見学会

別紙3-1

(一社)徳島県建設業協会

徳島県土木施工管理技士会

令和元年11月26日(火)

時間	場所	施工業者・備考
8:30	学校出発	
9:00	現場到着	
9:00 ~ 9:50	⑨平成30-31年度 那賀川右岸(加茂)堤防外工事 阿南市加茂地区	那賀川河川事務所 富岡建設(株)
10:00	現場出発	
10:50	現場到着	
10:50 ~ 11:40	⑩H31那土 那賀川・小川橋工区 那賀・和食 橋梁上部工事(1) 那賀郡那賀町和食	徳島県 ノヴィルパブリックワークス(株)
11:50	現場出発	
12:10	到着	
	昼食	
12:40	出発	
13:10	現場到着 見学会場⑪	
13:10 ~ 14:00	⑪令和元年度 阿南道路中島安全施設工事 阿南市那賀川町中島	徳島河川国道事務所 (株)アトム
14:10	現場出発	
14:30	現場到着	
14:30 ~ 15:20	⑫R1阿土 富岡港海岸(辰巳地区)阿南・辰巳 防潮堤耐震工事(2) 阿南市辰巳町	徳島県 (株)八千代組
15:30	現場出発	
16:00	学校着	

※着色部が、国土交通省徳島河川国道事務所発注工事。
取材希望の方は現場までお越し下さい。(地図は別紙3-2、3参照)

阿南光高等学校(国土交通省発注工事)
【現場見学:11月26日(火) 13:10~14:00】

位置図



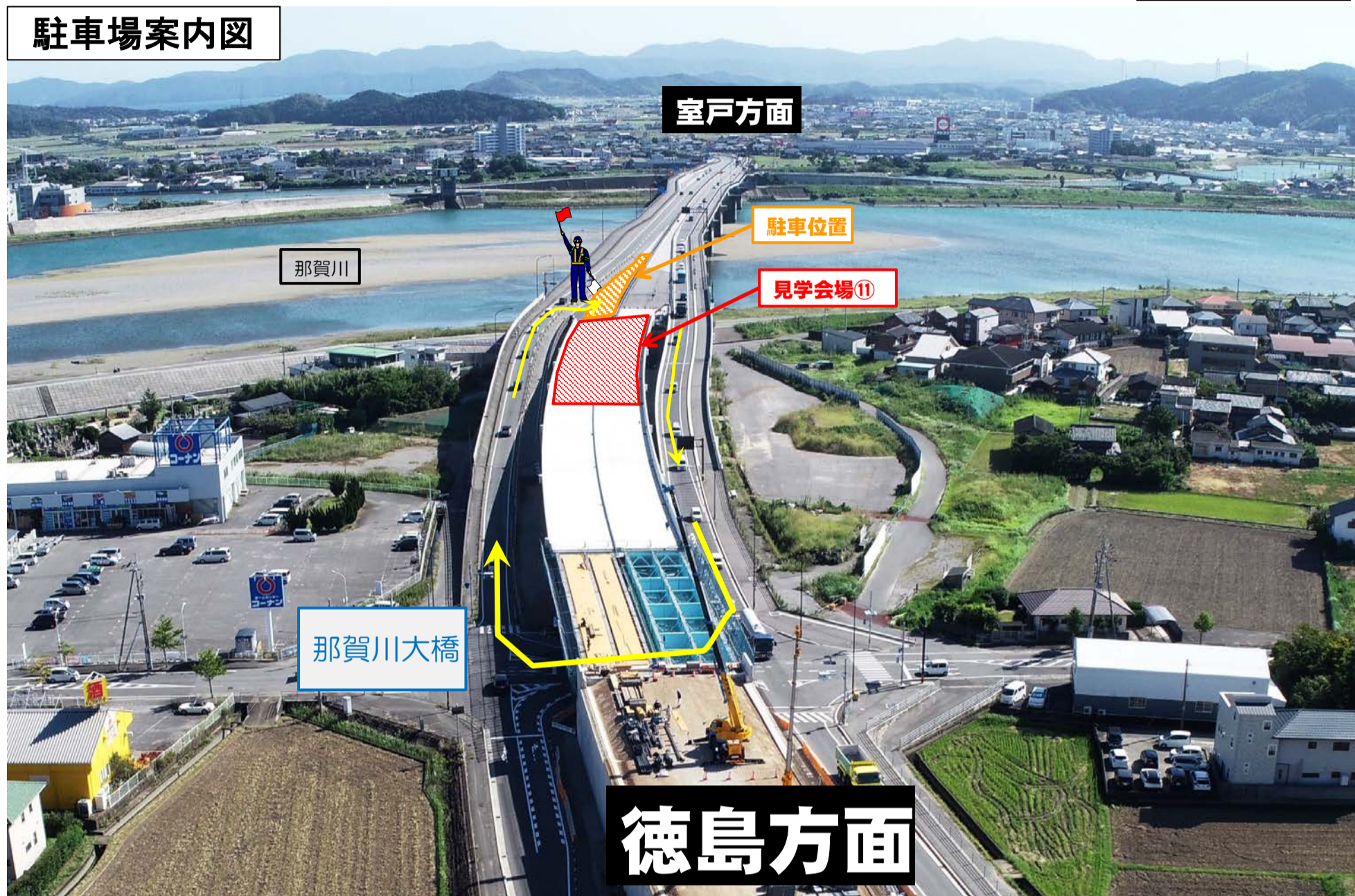
「一般財団法人日本デジタル道路地図協会のデータベースを使用」「この地図は、国土地理院長の承認を得て、同院発行の電子地形図25000(地図画像)を複製したものである。(承認番号 平30情複、第356号)」

現地詳細図



「一般財団法人日本デジタル道路地図協会のデータベースを使用」「この地図は、国土地理院長の承認を得て、同院発行の電子地形図25000(地図画像)を複製したものである。(承認番号 平30情複、第356号)」

駐車場案内図



令和元年11月20日(水)

時 間	場 所	施工業者・備考
8:30	学校出発	
9:10 9:10 ~ 11:00	現場到着 体験セミナー会場① 令和元年度 横断道津田高架橋下部P1工事 外 徳島市津田海岸町 【内容】 ① 鉄筋の結束体験 ② 小型建設機械体験(バックホウ・振動ローラー) ③ アクリル型枠での生コン打設体験	徳島河川国道事務所 岩浅建設(株) 外
11:10	現場出発	
11:45	学校着	

※着色部が、国土交通省徳島河川国道事務所発注工事。
取材希望の方は現場までお越し下さい。(地図は別紙4-2,3参照)

徳島科学技術高等学校(国土交通省発注工事)
 【工事現場体験セミナー:11月20日(水)9:10~11:00】

位置図



「一般財団法人日本デジタル道路地図協会のデータベースを使用」「この地図は、国土地理院長の承認を得て、同院発行の電子地形図25000(地図画像)を複製したものである。(承認番号 平30情複、第356号)」

現地詳細図



「一般財団法人日本デジタル道路地図協会のデータベースを使用」「この地図は、国土地理院長の承認を得て、同院発行の電子地形図25000(地図画像)を複製したものである。(承認番号 平30情複、第356号)」

駐車場案内図

