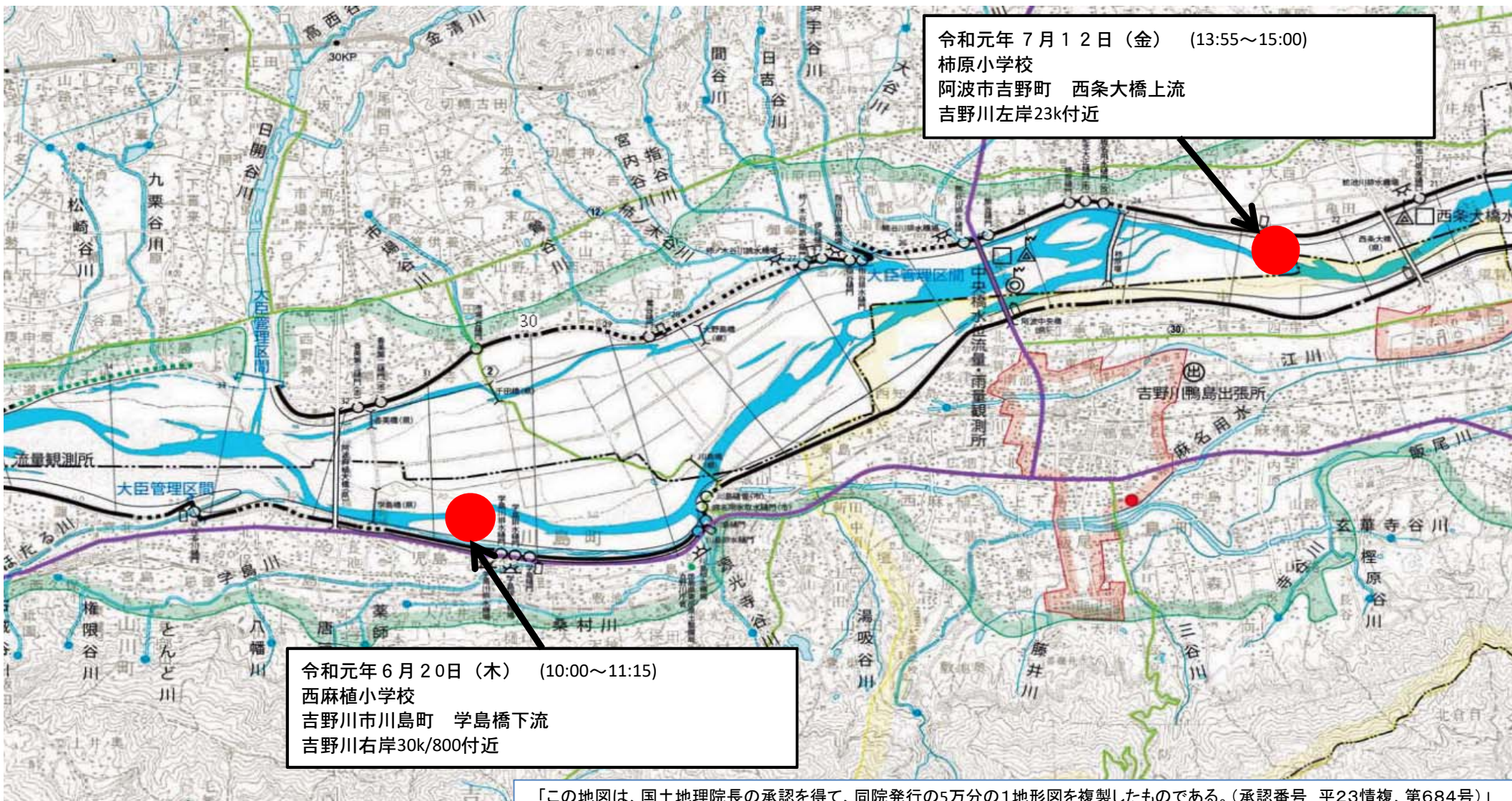


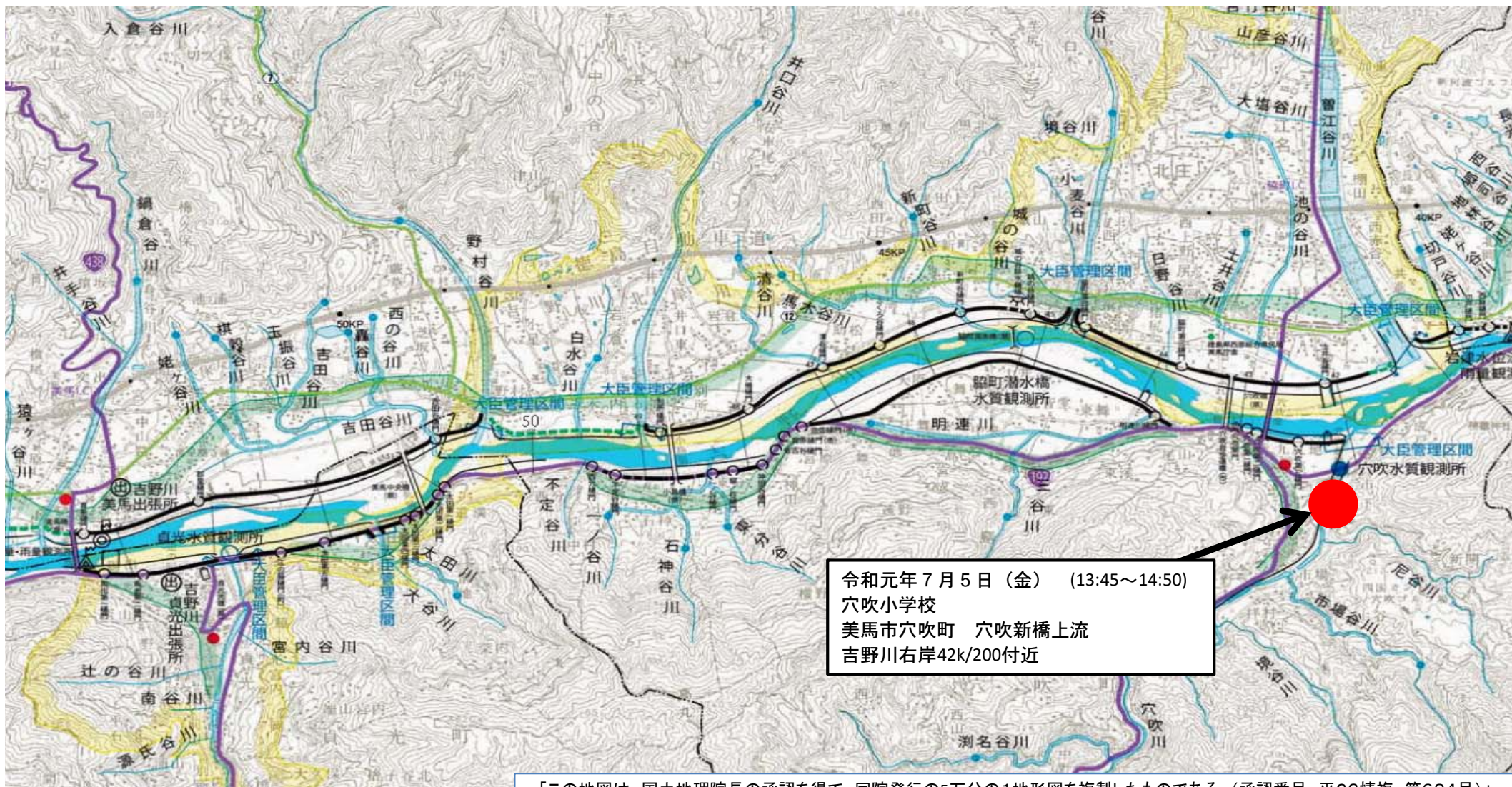
別紙-2-①

令和元年 7月12日 (金) (13:55~15:00)
柿原小学校
阿波市吉野町 西条大橋上流
吉野川左岸23k付近

令和元年 6月20日 (木) (10:00~11:15)
西麻植小学校
吉野川市川島町 学島橋下流
吉野川右岸30k/800付近

「この地図は、国土地理院長の承認を得て、同院発行の5万分の1地形図を複製したものである。(承認番号 平23情複、第684号)」

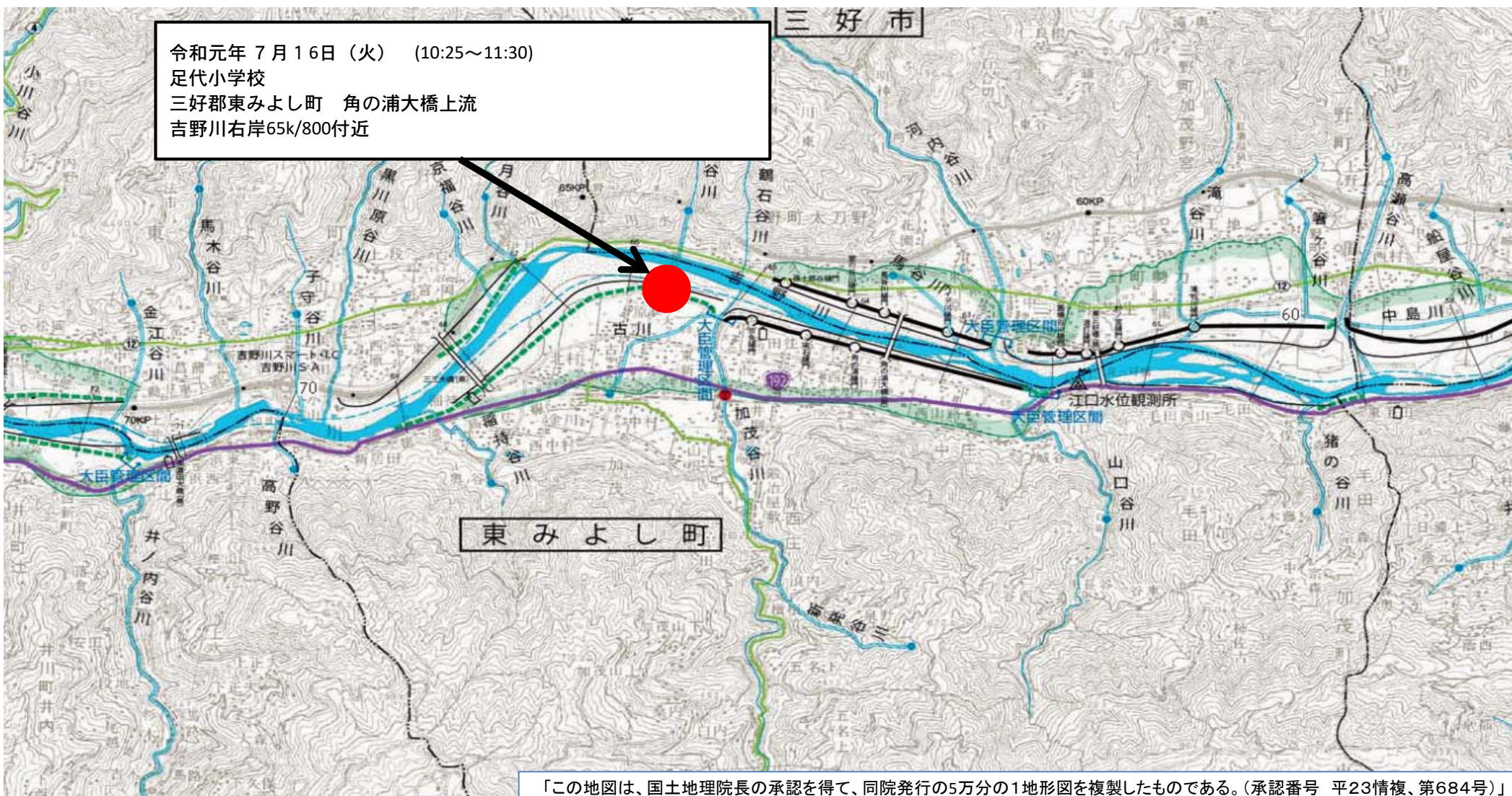




令和元年7月5日(金) (13:45~14:50)
穴吹小学校
美馬市穴吹町 穴吹新橋上流
吉野川右岸42k/200付近

「この地図は、国土地理院長の承認を得て、同院発行の5万分の1地形図を複製したものである。(承認番号 平23情複、第684号)」

令和元年 7月16日 (火) (10:25~11:30)
足代小学校
三好郡東みよし町 角の浦大橋上流
吉野川右岸65k/800付近



「この地図は、国土地理院長の承認を得て、同院発行の5万分の1地形図を複製したものである。(承認番号 平23情複、第684号)」