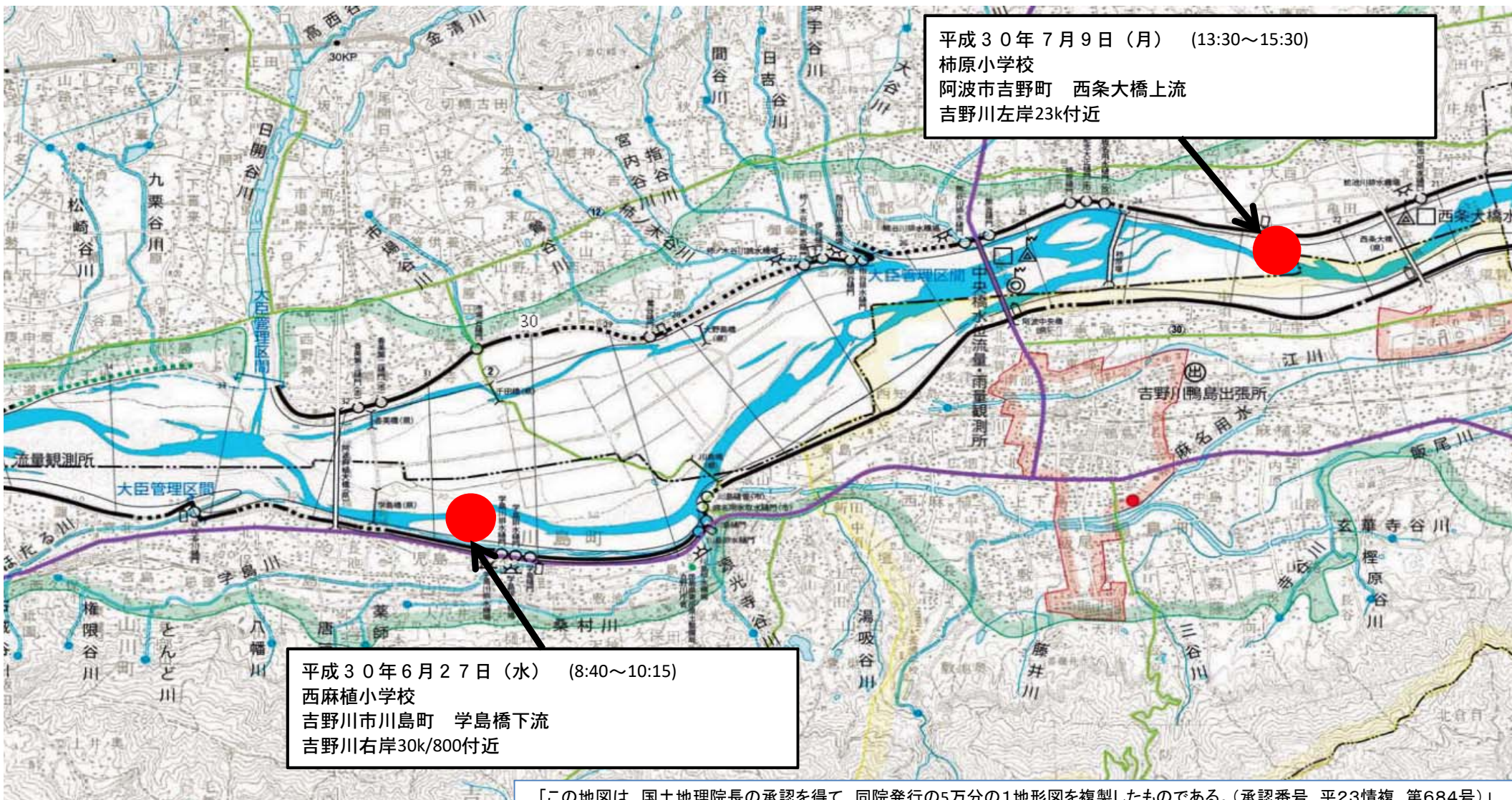


別紙-2-①

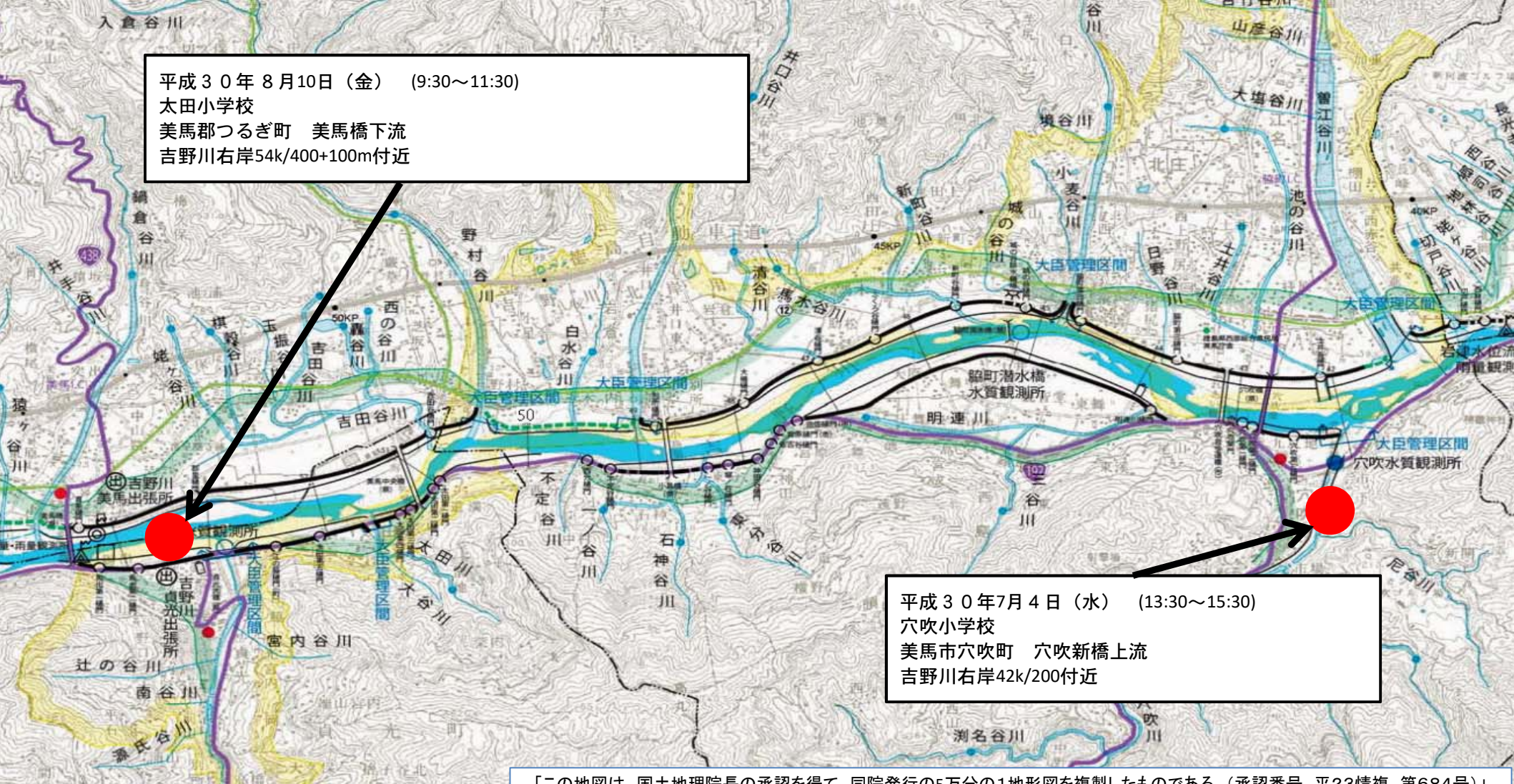
平成30年7月9日(月) (13:30~15:30)
柿原小学校
阿波市吉野町 西条大橋上流
吉野川左岸23k付近



平成30年6月27日(水) (8:40~10:15)
西麻植小学校
吉野川市川島町 学島橋下流
吉野川右岸30k/800付近

「この地図は、国土地理院長の承認を得て、同院発行の5万分の1地形図を複製したものである。(承認番号 平23情複、第684号)」

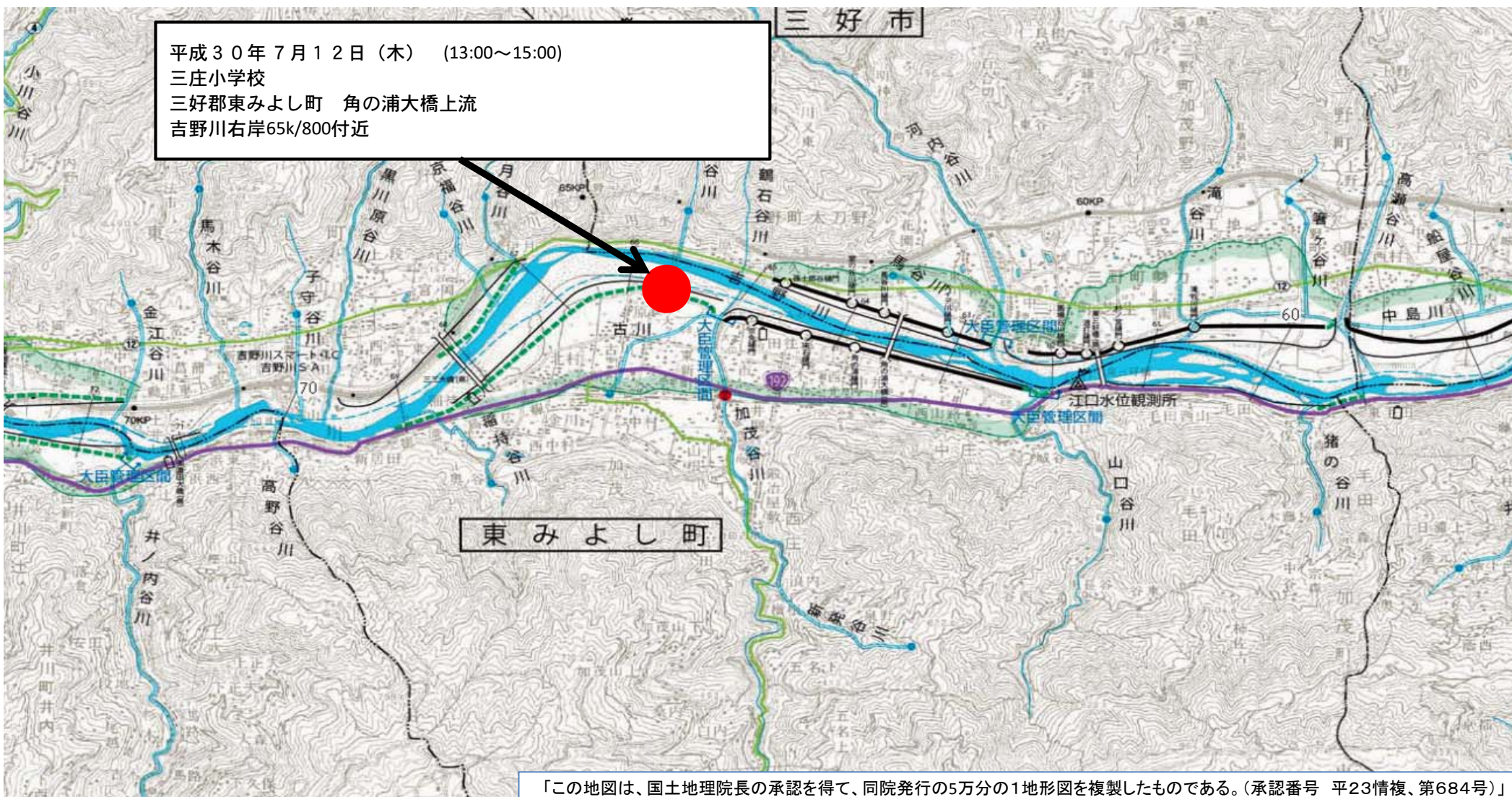
平成30年8月10日(金) (9:30~11:30)
太田小学校
美馬郡つるぎ町 美馬橋下流
吉野川右岸54k/400+100m付近



平成30年7月4日(水) (13:30~15:30)
穴吹小学校
美馬市穴吹町 穴吹新橋上流
吉野川右岸42k/200m付近

「この地図は、国土地理院長の承認を得て、同院発行の5万分の1地形図を複製したものである。(承認番号 平23情複、第684号)」

平成30年7月12日(木) (13:00~15:00)
三庄小学校
三好郡東みよし町 角の浦大橋上流
吉野川右岸65k/800付近



「この地図は、国土地理院長の承認を得て、同院発行の5万分の1地形図を複製したものである。(承認番号 平23情複、第684号)」