

つるぎ高等学校 建設現場見学会

別紙2-1

(一社)徳島県建設業協会  
徳島県土木施工管理技士会

平成29年11月13日(月)

時間	場所	施工業者・備考
7:00	建設センター出発(ヘルメット・資料、アンケート)	
8:20	学校着 開会式	
8:40	学校出発	
8:50	現場到着	
8:50 9:40	⑤H28営繕 西部健康防災公園美・美馬 西部防災館(仮称)新築工事建築 美馬市美馬町	(株)北岡組
9:50	現場出発	
10:40	現場到着 見学会場⑥	
10:40 11:30	⑥平成25-28年度 西山トンネル工事 三好市池田町西山込野地先	前田建設工業(株)
11:40	現場出発	
12:10	到着	
	昼食	
12:40	出発	
13:10	現場到着 見学会場⑦	
13:10 14:00	⑦平成28-29年度 稲持谷川樋門工事 三好郡東みよし町加茂	(株)姫野組
14:10	現場出発	
14:20	現場到着	
14:20 15:10	⑧H29三土 三加茂東祖谷山線 東・加茂 道路改良工事(2) 三好郡東みよし町加茂	四国開発土木(株)
15:20	現場出発	
15:40	学校着	
16:00	学校出発	
17:30	建設センター到着	

※着色部が、国土交通省徳島河川国道事務所発注工事。  
取材希望の方は現場までお越し下さい。(地図は次のページ)

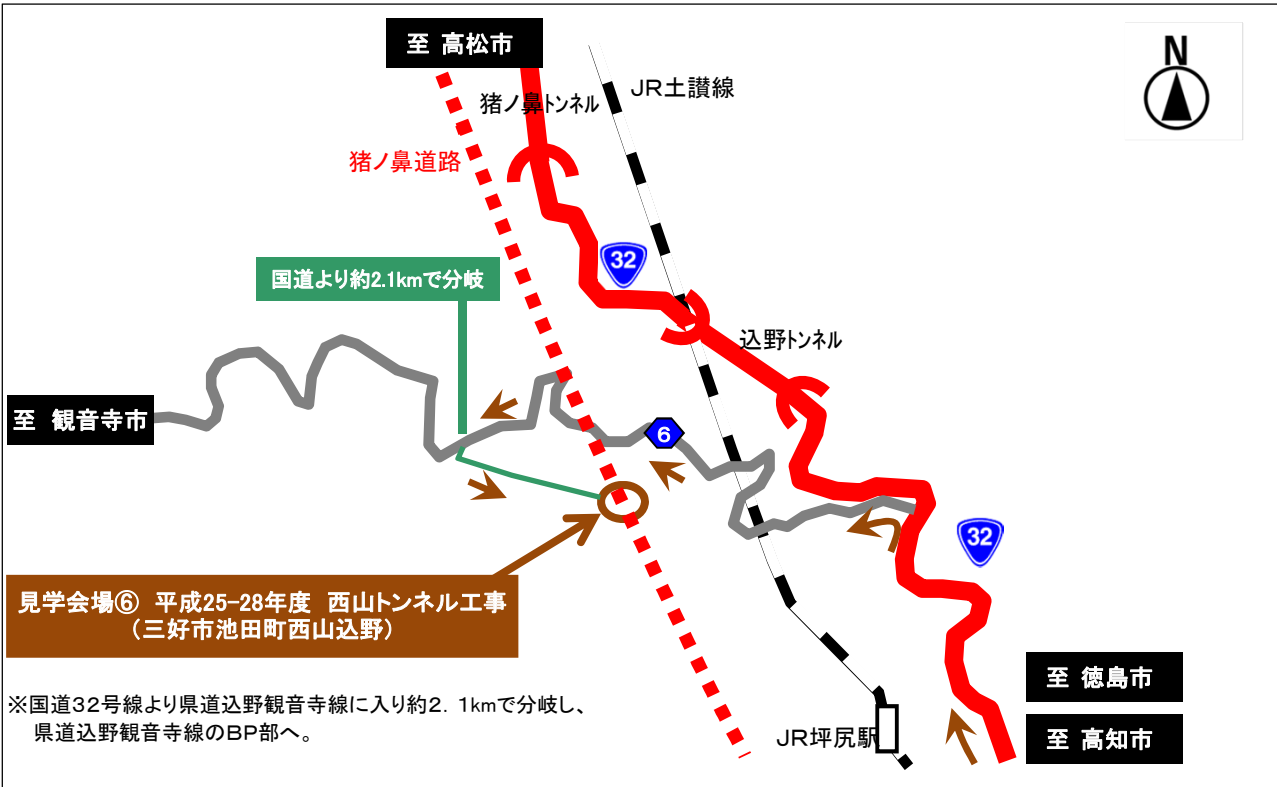
# つるぎ高等学校(国土交通省発注工事) 【現場見学:11月13日(月) 10:40~11:40】

## 位置図



「一般財団法人日本デジタル道路地図協会のデータベースを使用」「この地図は、国土地理院長の承認を得て、同院発行の数値地図25000(地図画像)を複製したものである。(承認番号 平26情複、第76号)」

## 現地詳細図

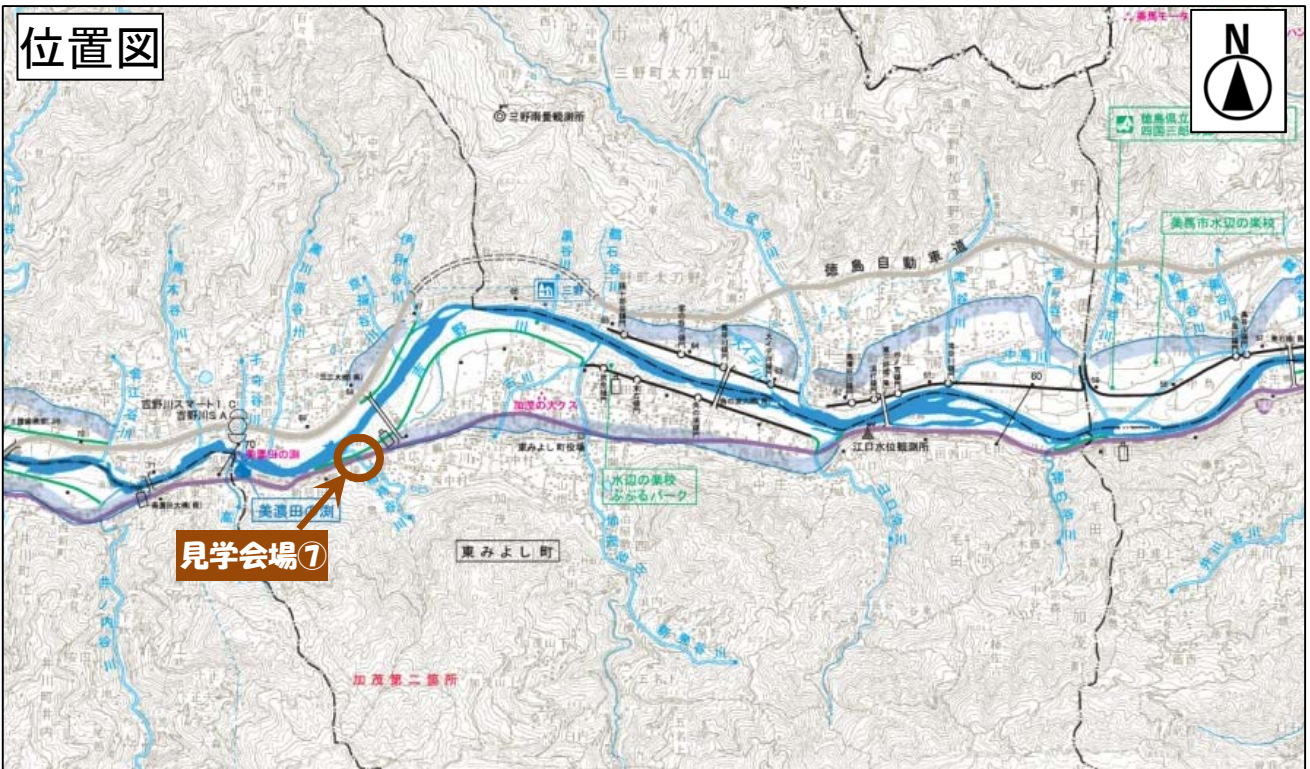


※国道32号線より県道込野観音寺線に入り約2.1kmで分岐し、  
県道込野観音寺線のBP部へ。



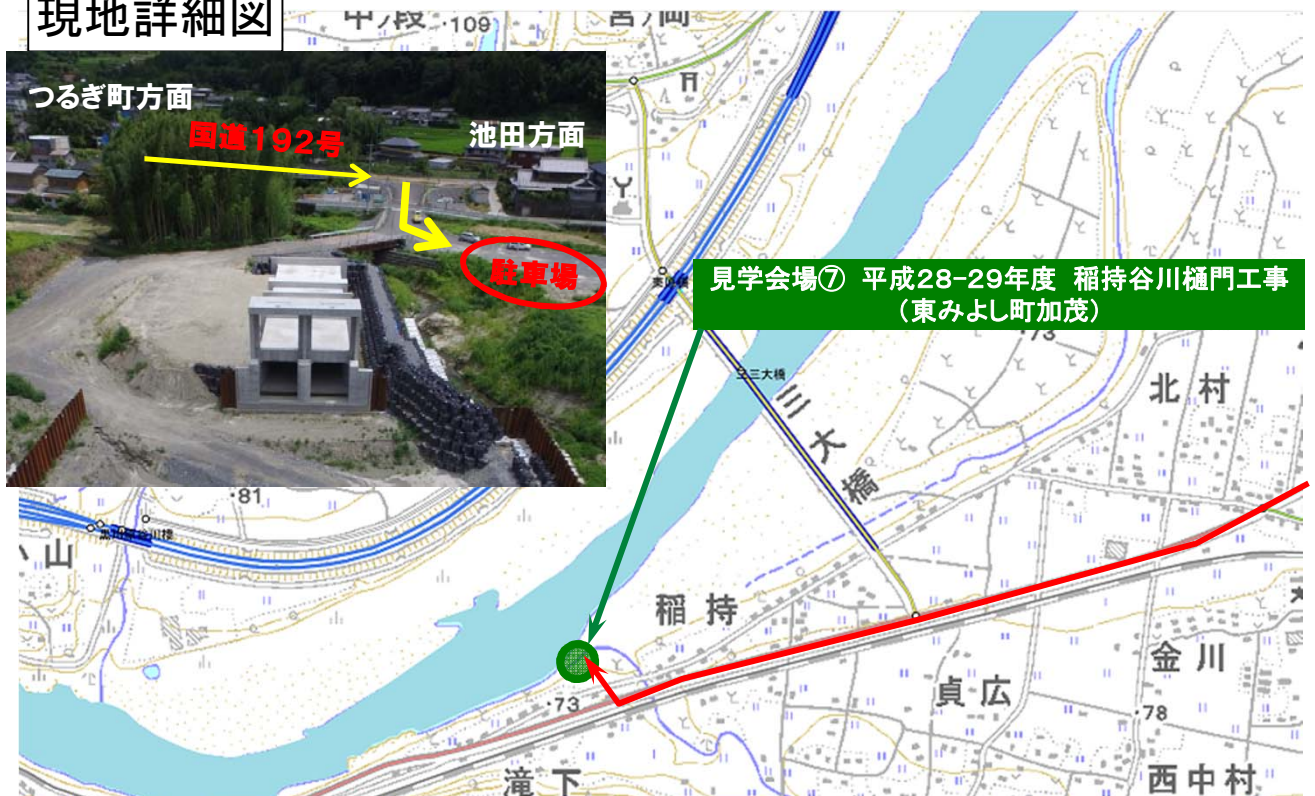
つるぎ高等学校(国土交通省発注工事)  
 【現場見学:11月13日(月) 13:10~14:10】

位置図



この地図は、測量法第29条に基づく複製承認を得て、国土地理院発行の5万分の1地形図を複製したもの(平23情複、第684号)を一部転載したものである

現地詳細図



「一般財団法人日本デジタル道路地図協会のデータベースを使用」「この地図は、国土地理院長の承認を得て、同院発行の数値地図25000(地図画像)を複製したものである。(承認番号平26情複、第76号)」