

平成29年11月1日

路面下空洞による国道192号の部分通行規制について

【第3報】（徳島県徳島市元町）

○道路の路面下に空洞が発見され、詳細調査のため11月1日11時00分から以下の箇所において一部通行規制を行っておりますが、復旧作業に着手しました。

引き続き1車線通行規制を行っております。

ご理解とご協力をお願いいたします。

◆通行規制

○国道192号

規制区間：徳島県徳島市元町

規制開始：平成29年11月1日 11:00～

規制内容：11:00～ 部分通行規制

15:00～ 1車線通行規制

17:30～ 復旧作業着手

※具体的な箇所及び規模は別紙参照。

○解除予定

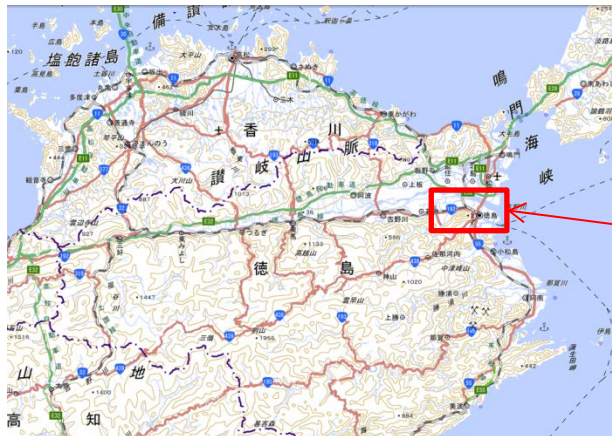
現時点では見込みがたっておりません。

国土交通省 四国地方整備局 徳島河川国道事務所

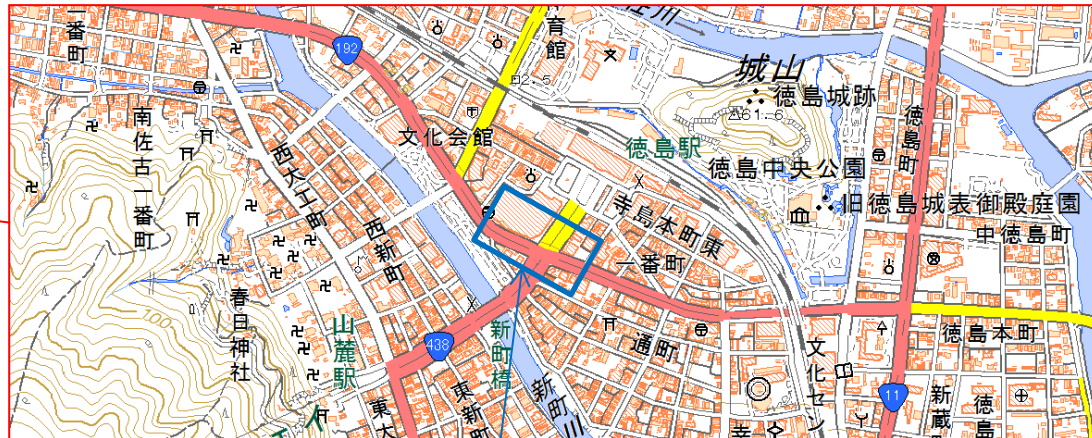
【問い合わせ先】

国土交通省 四国地方整備局 徳島河川国道事務所

副所長（道路） 片岡 浩史（かたおか ひろふみ） TEL：088-654-2211

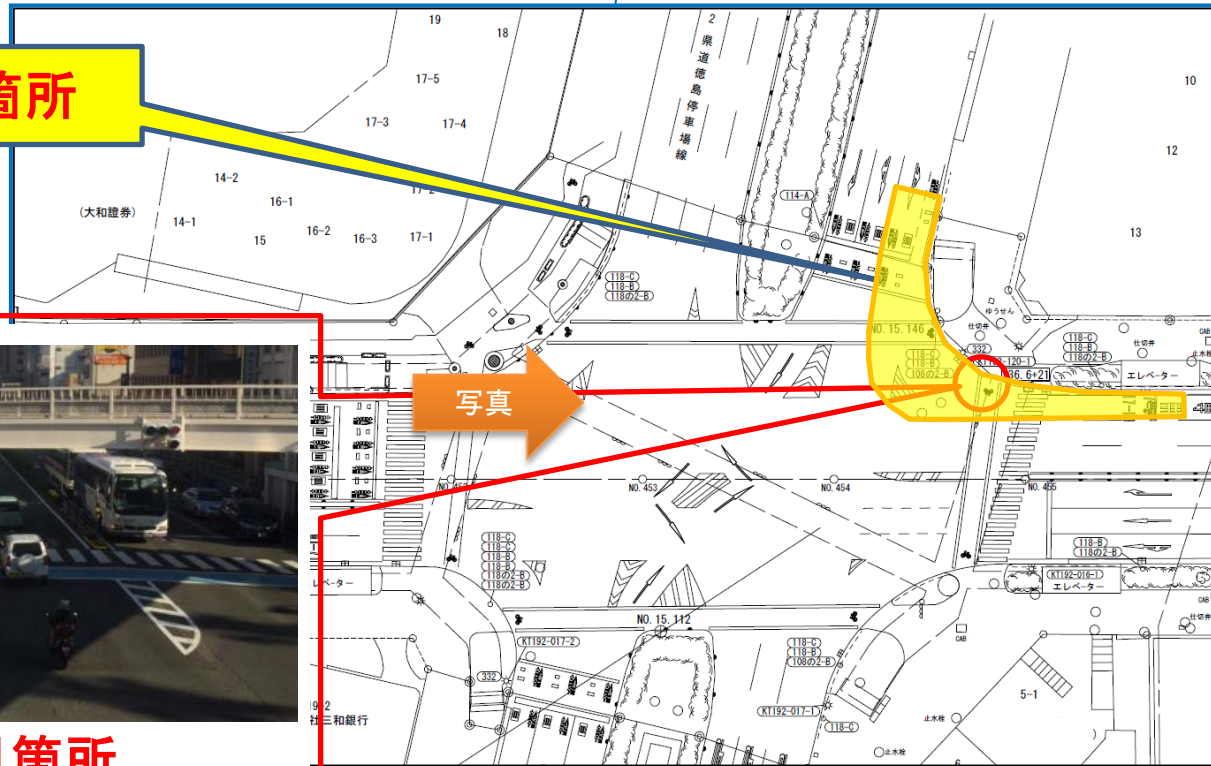


出典：国土地理院・基盤地図情報を基に作成



出典：国土地理院・基盤地図情報を基に作成

通行規制箇所



写真



路面下空洞発見箇所

空洞規模

面積（空洞＋緩み）：約15m²

空洞厚：約1m

路面下空洞箇所

