

平成29年10月19日
徳島河川国道事務所**那賀川大橋 舗装工事前の現場を見ていただきます！
～地域の皆様を招いて「現場見学会」を開催～**

国土交通省徳島河川国道事務所は、国道55号阿南道路の交通渋滞の緩和と交通安全の確保を目的に、那賀川大橋から桑野川大橋周辺の4車線化工事を行っています。

この度、舗装工事の現場において、工事の状況をご覧いただく為に近隣地域住民の方を対象とした橋の見学や橋面へのお絵かきなどの催しを行います。（別紙2参照）

【概要】

■日時：平成29年10月21日（土曜日）
午前9時集合（2時間程度） 小雨決行

■場所：徳島県阿南市那賀川町中島 ※別紙1参照

■対象：工事現場周辺の地域住民の皆様 約100名

■内容：①工事概要および工法説明
②橋の見学や記念撮影、橋面へのお絵かき
※別紙1参照

【見どころ】

供用前の橋の上の見学や記念撮影、橋面へのお絵かきなど、親子で楽しめる催しを行います。

【記者の皆様へ】

当日は集合場所の誘導員の指示に従って車を駐車して下さい。

本施策は、四国圏広域地方計画「No.5地域の自立的・持続的発展に向けた「資国」産業競争力強化プロジェクト」の取組みに関連します。

【問い合わせ先】

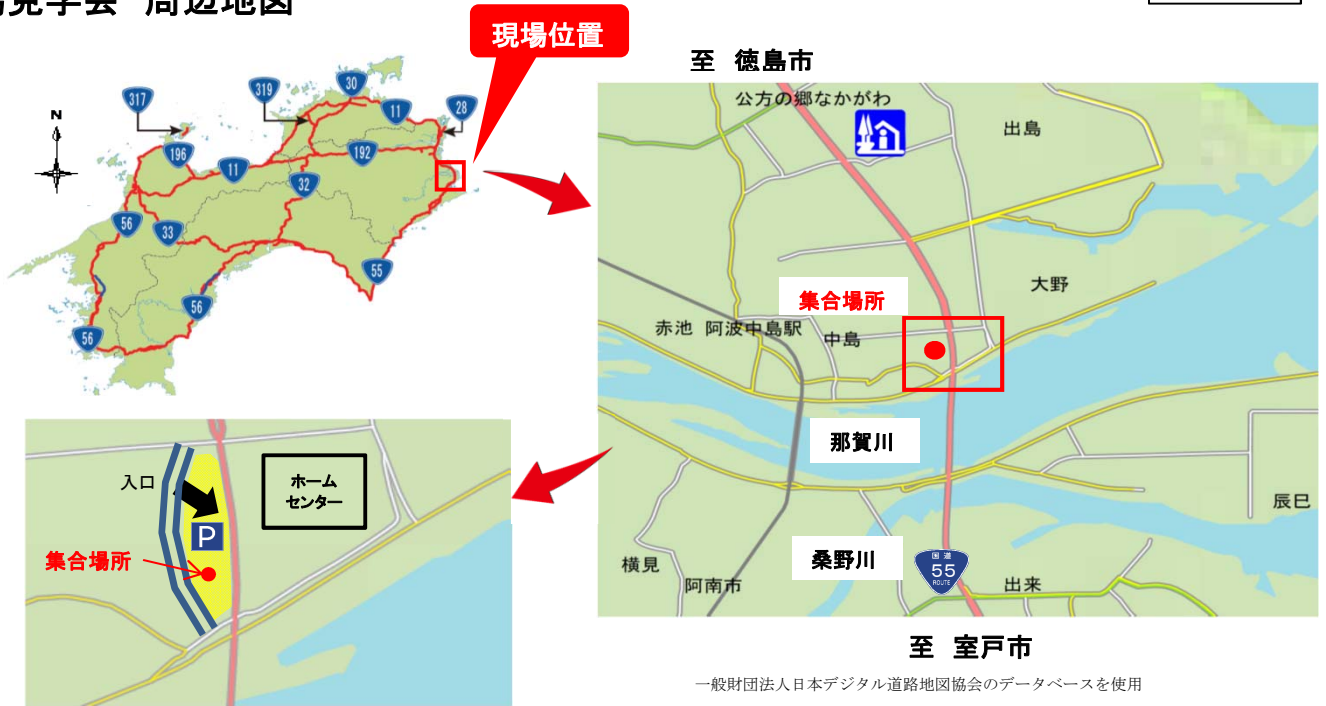
国土交通省 四国地方整備局 徳島河川国道事務所

副所長 片岡 浩史（かたおか ひろふみ） TEL088-654-2211（代表）

◎工務第二課長 山崎 太志（やまさき ふとし） TEL088-654-9162（直通）

◎主たる問い合わせ先

現場見学会 周辺地図



一般財団法人日本デジタル道路地図協会のデータベースを使用
 この地図の作成に当たっては、国土地理院長の承認を得て、同院発行の数値地図50mメッシュ（標高）及び基盤地図情報を使用した。（承認番号 平26情使、第52号）

現場見学会 スケジュール

9:00

- 集 合
- 工事概要および舗装工法説明（約20分）
- 工法ビデオの視聴（グースアスファルト舗装）（約10分）
- 橋の見学、記念撮影（約30分）
- 橋面へのお絵かき（約30分）
- 質疑応答（約20分）
- 解 散

※見学会は2時間程度の予定です。
 那賀川大橋 橋面 平成29年7月



お絵かきスペース

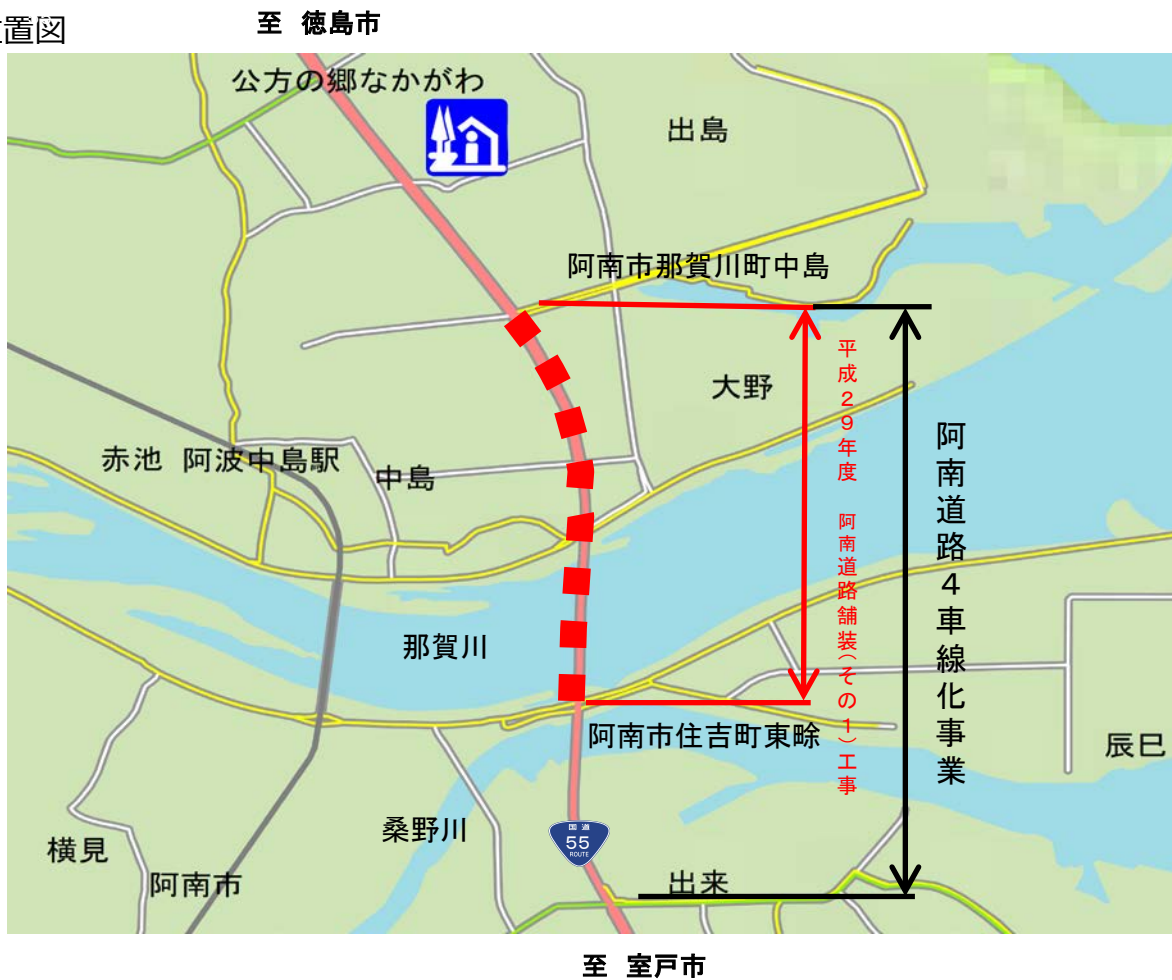
工事概要

1. 工事概要

あなんしながわちょうなかしま あなんしすみよしちょうひがしばり

一般国道55号阿南道路の阿南市那賀川町中島から阿南市住吉町東畷（延長1.4km）の4車線化に伴う舗装工事である。

■ 位置図

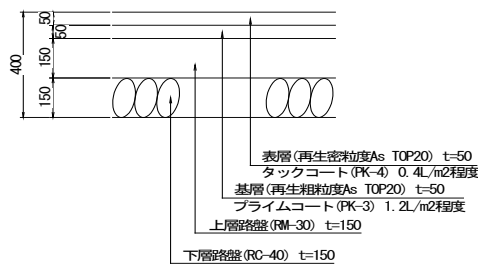


一般財団法人日本デジタル道路地図協会のデータベースを使用

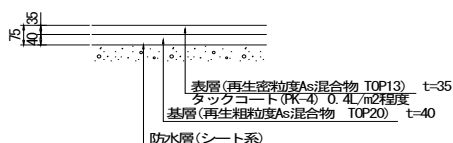
この地図の作成に当たっては、国土地理院長の承認を得て、同院発行の数値地図50mメッシュ（標高）及び基盤地図情報を使用した。（承認番号 平26情使、第52号）

■ 舗装構成

一般部陰舗装
(中島地区)



橋面部陰舗装
(中島OFFランプ橋・中島高架橋分流部)



橋面部陰舗装
(那賀川大橋:P1~P8径間 鋼床版部)

