

平成28年10月19日

なかがわおおはし  
**那賀川大橋の上部工事現場を見学！**  
～地域の皆様を招いての「工事現場見学会」を開催～

**【概要】**

○徳島河川国道事務所は、国道55号阿南道路の交通渋滞の緩和と交通安全の確保を目的に、那賀川大橋から桑野川大橋付近の4車線化工事を行っています。

○「那賀川大橋上部工事」の工事現場において、工事の状況を広くご理解いただく為に近隣地域にお住まいの皆様を対象とした見学会を開催します。

○当日は、希望される方による橋梁の「ボルト締め」作業体験を行います。

**○工事現場見学会**

日時：平成28年10月22日（土曜日）  
午前9時集合（1時間30分程度）  
小雨決行

場所：徳島県阿南市那賀川町中島  
※別紙参照

対象：工事現場周辺の近隣地域にお住まいの皆様 約120名

内容：①工事概要および工法説明、作業体験  
②現場見学  
※別紙参照

その他：当日は集合場所の誘導員の指示に従って車を駐車して下さい。

国土交通省 四国地方整備局 徳島河川国道事務所

本施策は、四国圏広域地方計画「No.5地域の自立的・持続的発展に向けた「資国」産業競争力強化プロジェクト」の取組みに関連します。

**【問い合わせ先】**

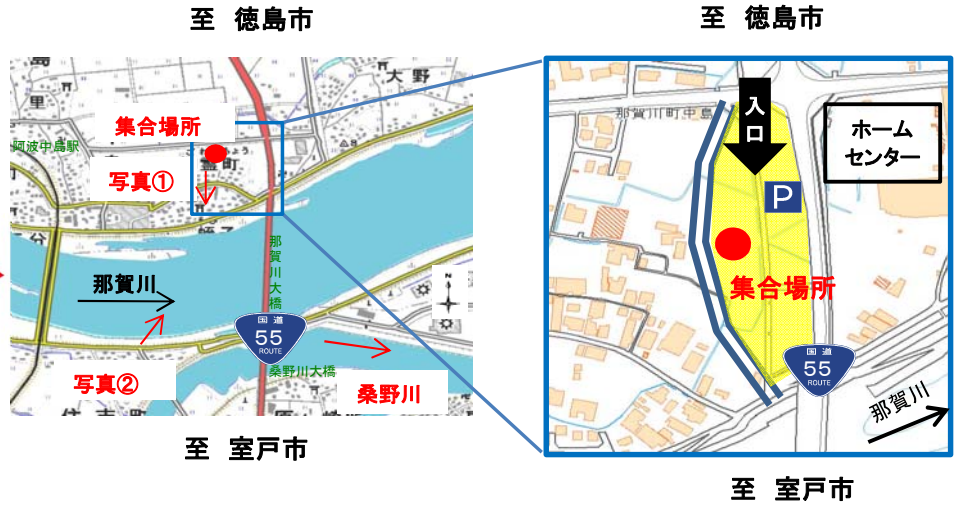
国土交通省 四国地方整備局 徳島河川国道事務所

副所長 檜田 幸伸（ひのきだ ゆきのぶ） TEL088-654-2211（代表）

◎工務第二課長 吉田 敏浩（よしだ としひろ） TEL088-654-9162（直通）

◎主たる問い合わせ先

# 現場見学会 周辺地図



この地図は測量法第29条に基づく複製承認を得て、国土地理院発行の数値地図25000(地図画像)を複製したもの(平24業  
 複、第82号)を一部転載したものである。

# 現場見学会 スケジュール

9:00

- 集 合
- ☆ 〔 工事概要および工法説明 (約20分)  
 作業体験 (ボルト締め体験) (約30分)  
 現場見学 (約30分)  
 記念撮影、質疑応答  
 解 散

☆印は3～4グループに分けてご案内します。  
 ※見学会は1時間30分程度の予定です。

写真① 地組状況

平成28年9月現在



写真② 架設状況

平成28年9月現在



# 那賀川大橋、桑野川大橋上部工事 工事概要

## 1. 工事概要

那賀川大橋付近4車線化は、国道55号の片側2車線から1車線に車線が減少する区間で生じている、慢性的な交通渋滞の緩和および交通安全の確保を目的としています。

那賀川大橋は平成26年度より、桑野川大橋は平成27年度から上部工の工事を行っており、今年度で架設が完了する予定です。

那賀川大橋

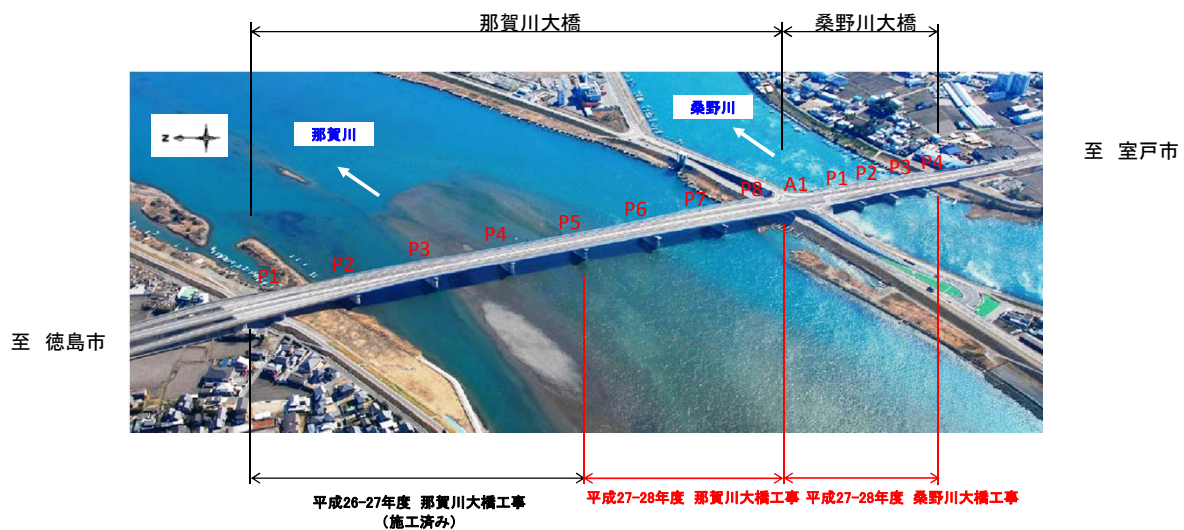
橋長 : ※241.3m (支間長: 79.6+80.4+79.1m)

桑野川大橋

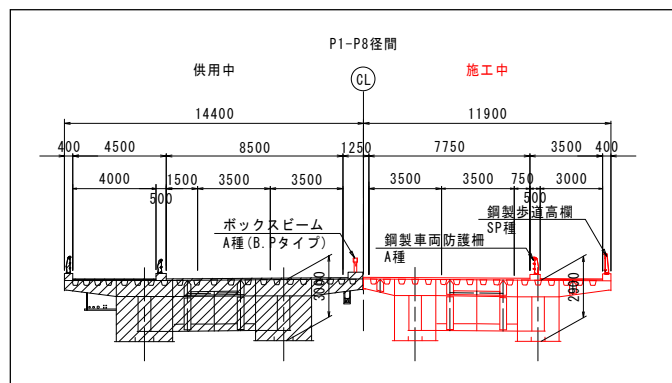
橋長 : 180.6m (支間長: 44.5+44.9++44.9+44.5m)

※現在架設中である3径間の橋長

## 2. 完成イメージ



那賀川大橋



桑野川大橋

