

行 程（10月27日（火））

危険箇所現場確認（吉野川下流）

① 上板町

- 時 間：15：00～15：10
- 集合場所：六条樋門上流県道沿
- 巡視箇所：吉野川左岸16k5

② 石井町

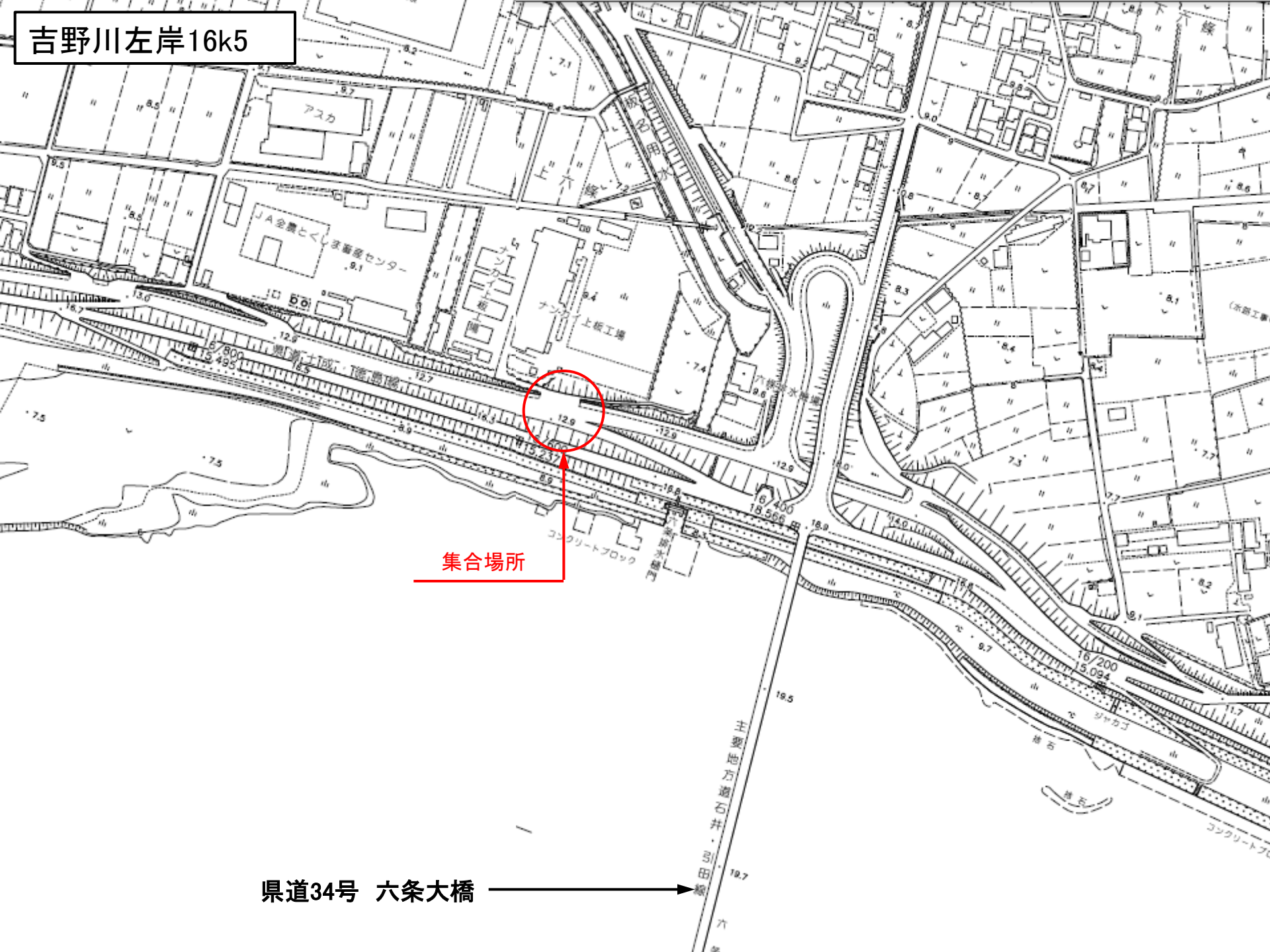
- 時 間：15：20～15：30
- 集合場所：六条大橋上流堤防上
- 巡視箇所：吉野川右岸16k5

③ 徳島市

- 時 間：15：50～16：00
- 集合場所：新町樋門高水敷
- 巡視箇所：吉野川右岸5k4

※時間については前後する事があります。

吉野川左岸16k5

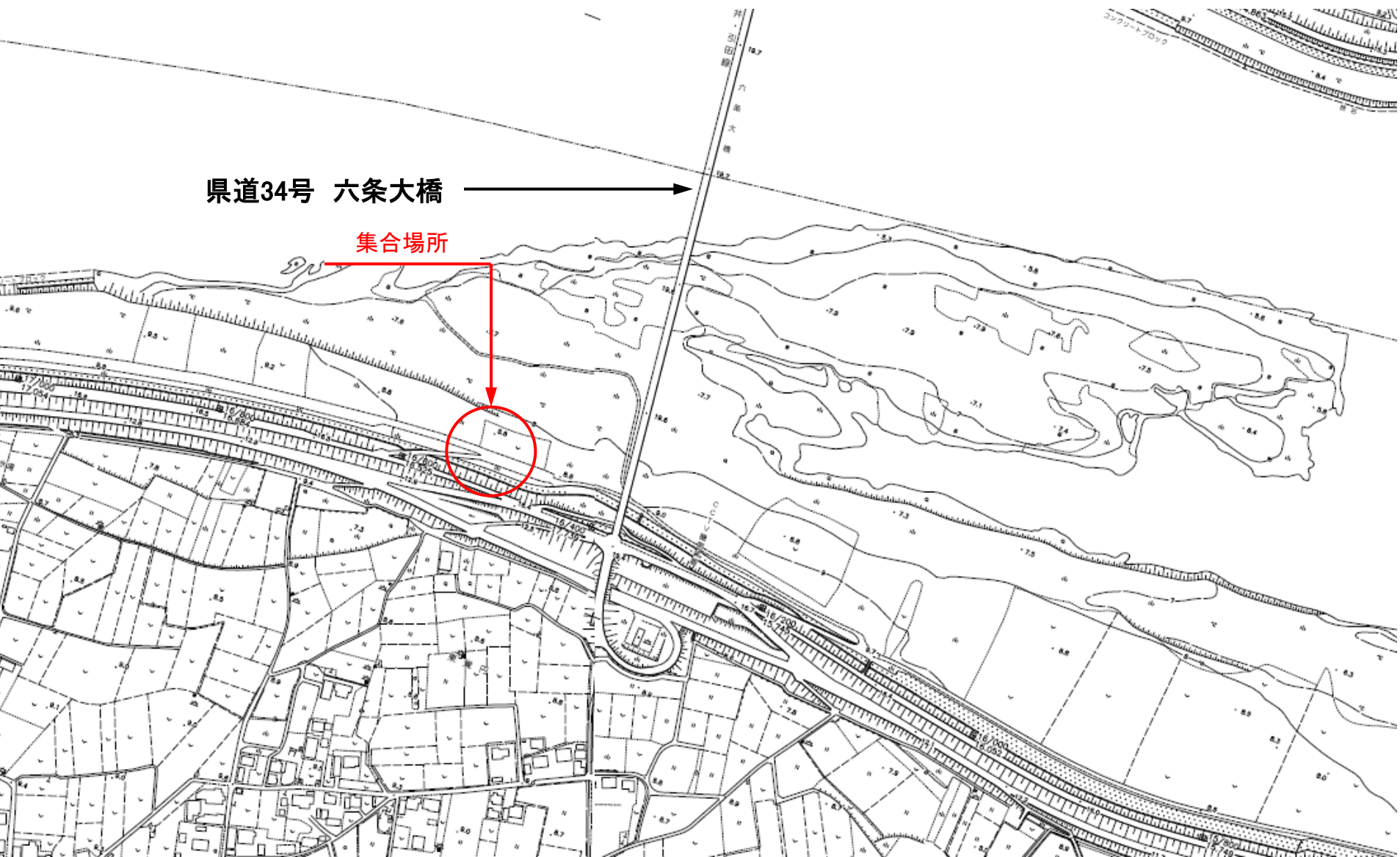


集合場所

県道34号 六条大橋



吉野川右岸16k5



行 程（10月29日（木））

危険箇所現場確認（吉野川上流）

吉野川左岸下流

① 美馬市

- 時 間：11：20～11：30
- 集合場所：土井谷樋門下流堤防上
- 巡視箇所：脇町第一箇所（吉野川左岸41k6）

吉野川左岸上流

① 三好市

- 時 間：11：20～11：30
- 集合場所：三好大橋北岸上流
- 巡視箇所：箸蔵箇所（吉野川左岸75k2）

吉野川右岸

① つるぎ町

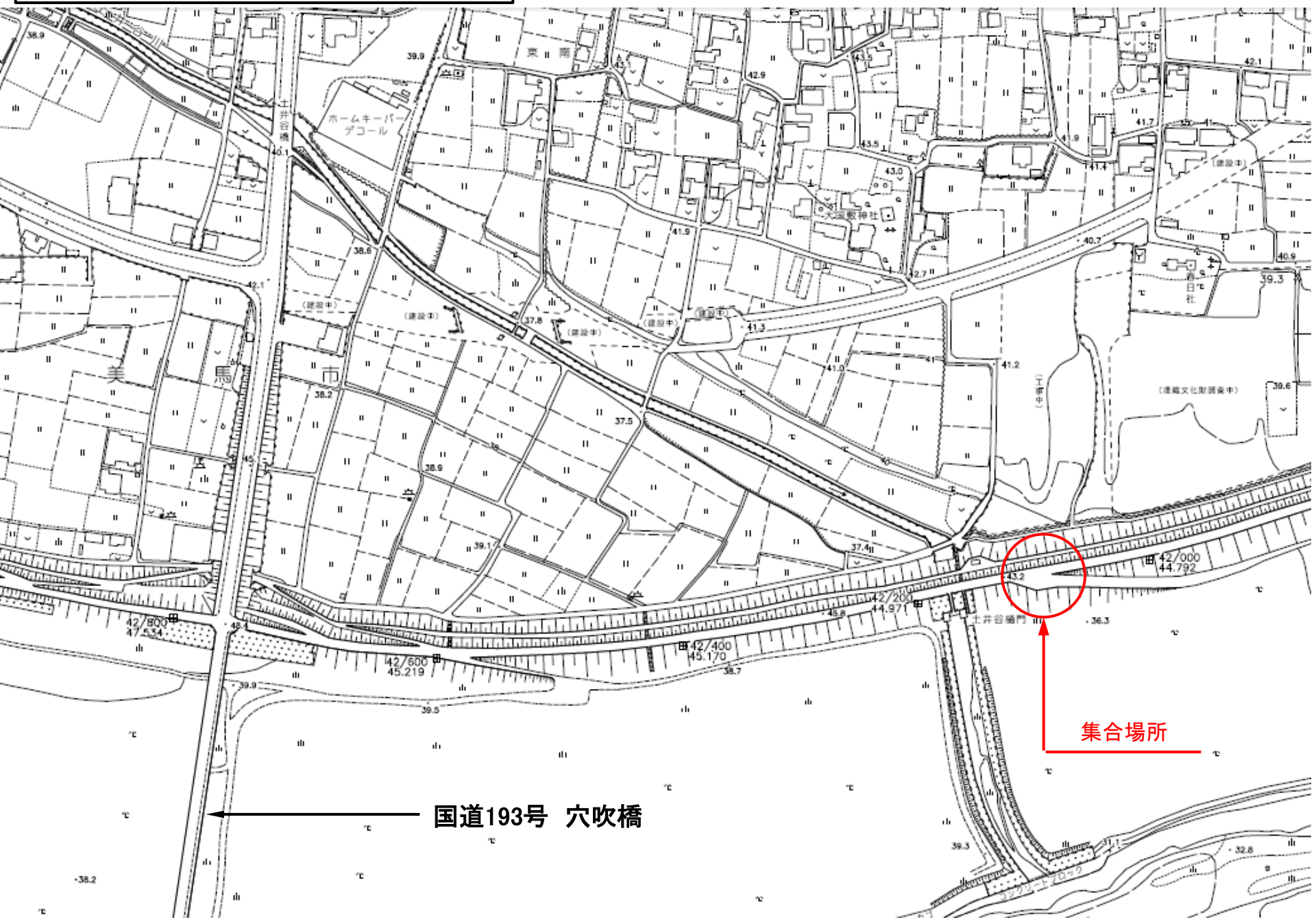
- 時 間：10：40～11：00
- 集合場所：青石橋南岸（集合後移動）
- 巡視箇所：半田箇所（吉野川右岸55k2）

② 東みよし町

- 時 間：11：20～11：40
- 集合場所：京免樋門集合後移動
- 巡視箇所：加茂第二箇所（吉野川右岸66k6）

※時間については前後する事があります。

脇町第一箇所(吉野川左岸41k6)



集合場所

国道193号 穴吹橋

箸蔵箇所(吉野川左岸75k2)



集合場所

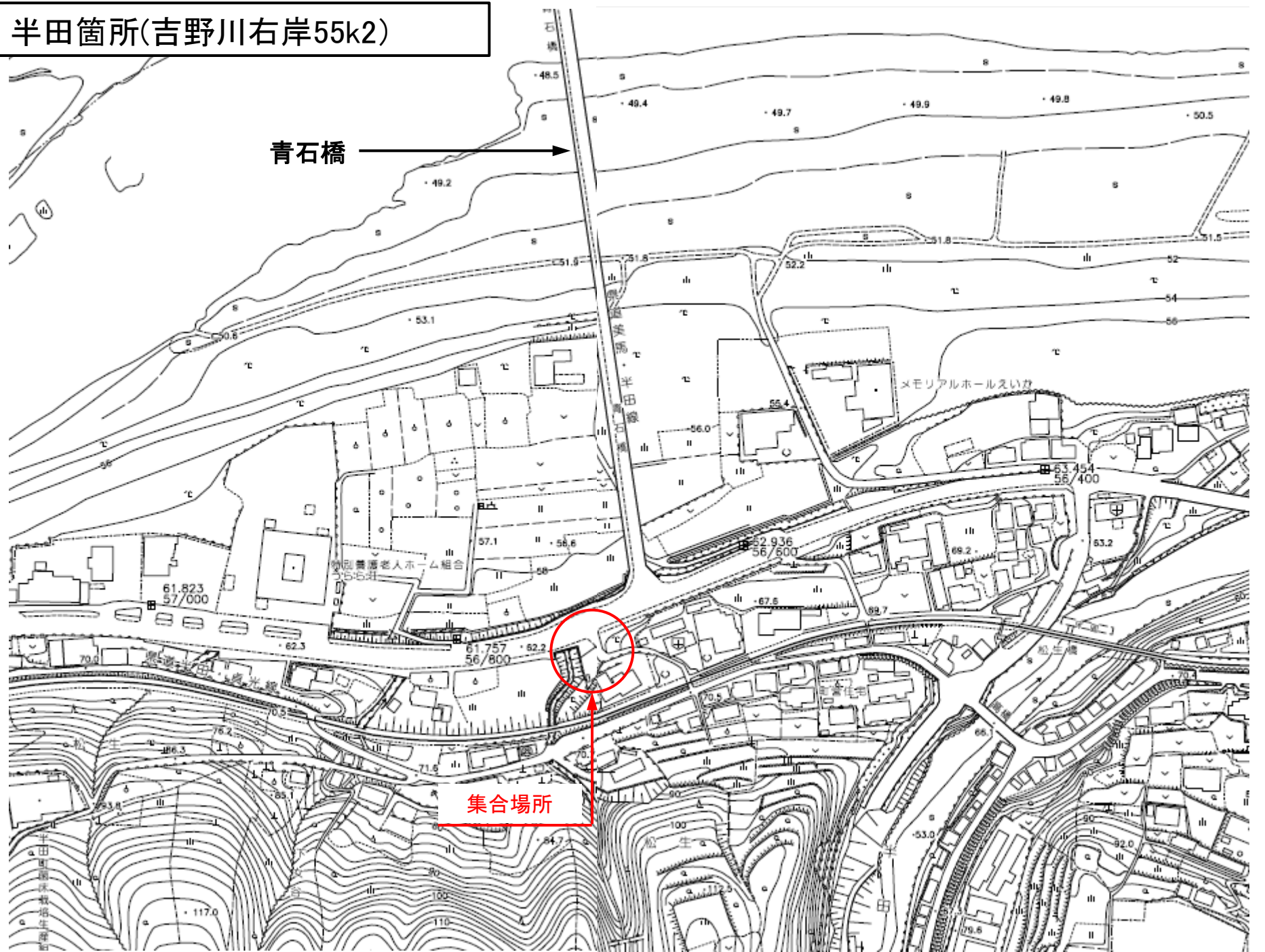
三好大橋

吉野川

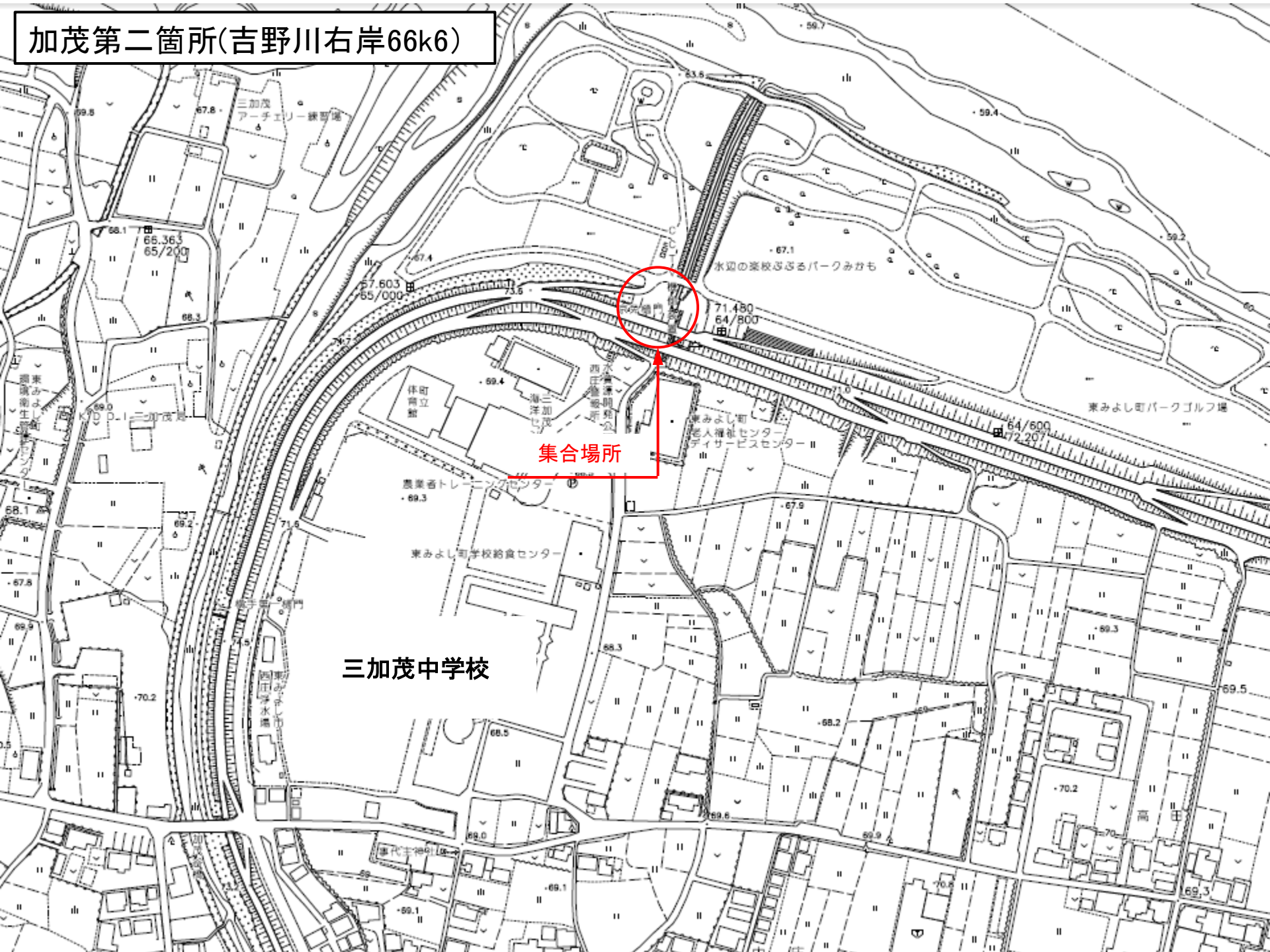
半田箇所(吉野川右岸55k2)

青石橋

集合場所



加茂第二箇所(吉野川右岸66k6)



集合場所

三加茂中学校

行 程 (10月30日 (金))

危険箇所現場確認 (旧吉野川)

① 旧吉野川全域

- 時 間 : 15 : 00 ~ 15 : 10
- 集合場所 : 六条樋門上流県道沿
- 巡視箇所 : 吉野川左岸 16 k 5

② 板野町

- 時 間 : 15 : 30 ~ 15 : 40
- 集合場所 : 大寺橋上流左岸
- 巡視箇所 : 大寺橋地区 (旧吉野川左岸 18 k 6)

③ 鳴門市・北島町

- 時 間 : 16 : 00 ~ 16 : 10
- 集合場所 : 牛屋島橋付近
- 巡視箇所 : 東馬詰地区 (旧吉野川右岸 7 k 4)

④ 松茂町

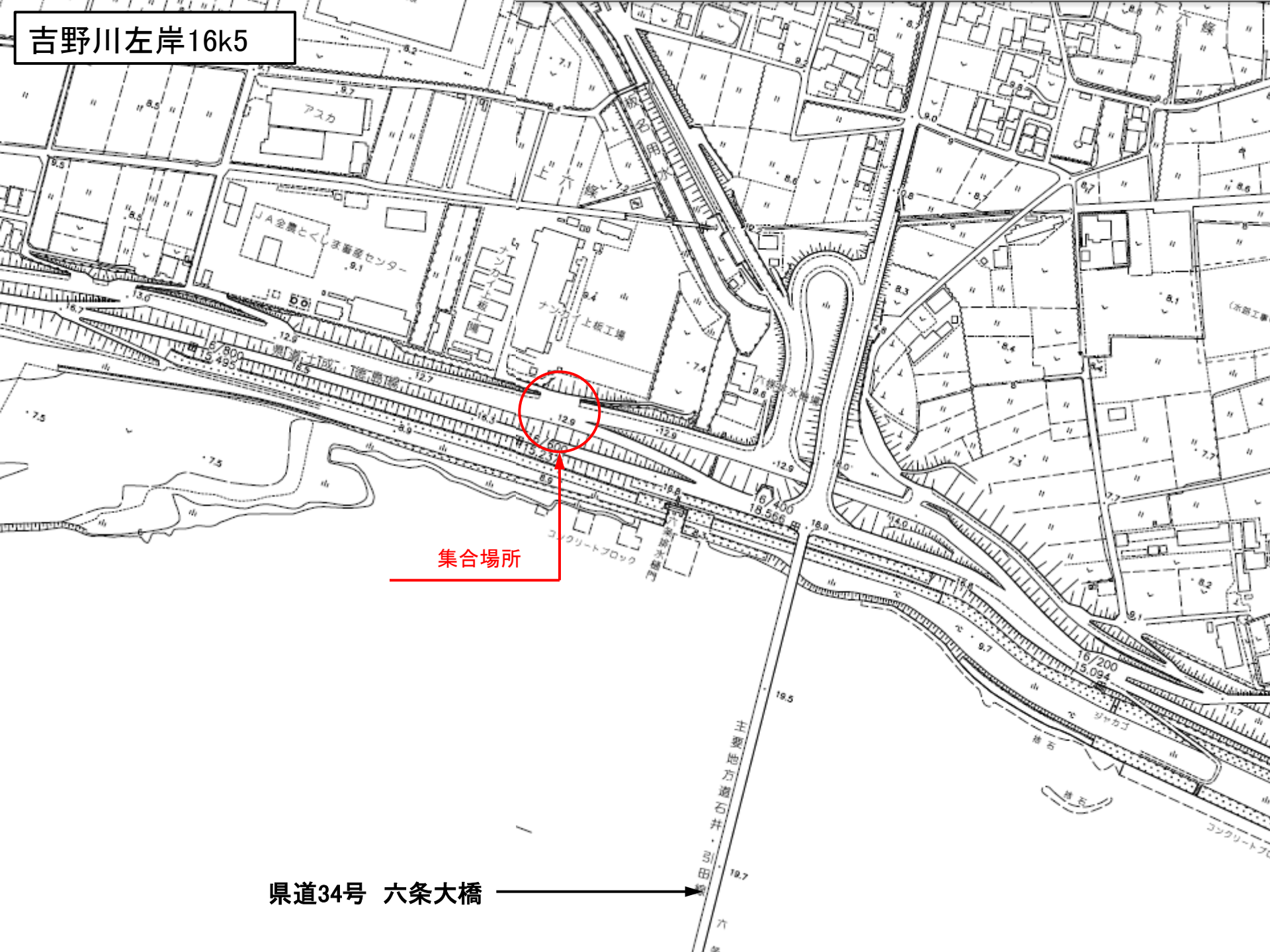
- 時 間 : 16 : 20 ~ 16 : 30
- 集合場所 : 鍋川水位観測所
- 巡視箇所 : 鍋川地区 (旧吉野川右岸 5 k 2)

⑤ 松茂町

- 時 間 : 16 : 40 ~ 16 : 50
- 集合場所 : 蔵野排水樋門
- 巡視箇所 : 中喜来地区 (旧吉野川左岸 4 k 2)


※時間については前後する事があります。

吉野川左岸16k5

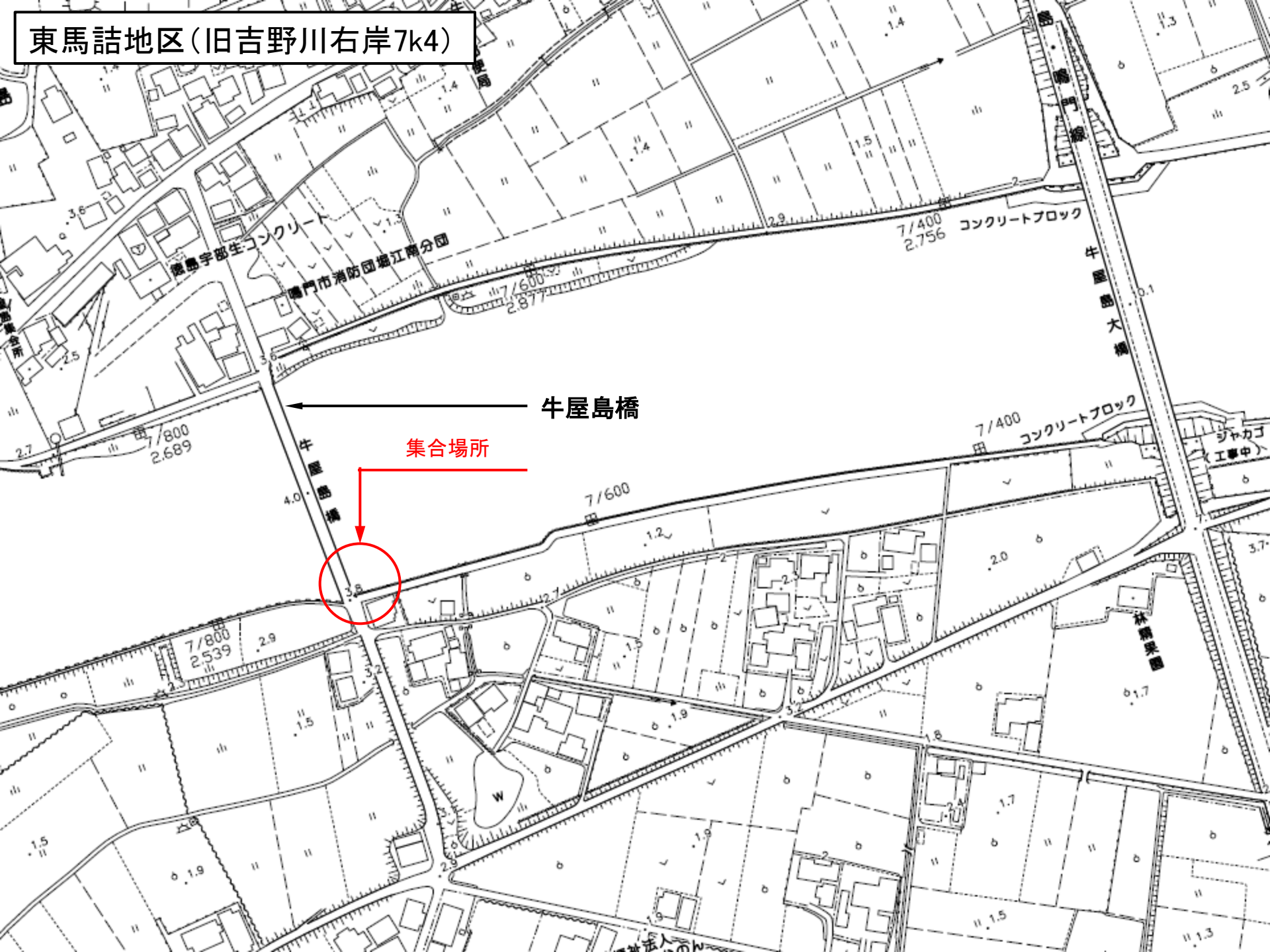


集合場所

県道34号 六条大橋



東馬詰地区(旧吉野川右岸7k4)



徳島宇部生コンクリート
徳門市消防団堀江南分団

7/400
2,756
コンクリートブロック

牛屋島大橋

牛屋島橋

集合場所

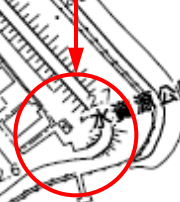
7/400
コンクリートブロック

ジャカゴ
(工事中)

林業公園

鍋川地区(旧吉野川右岸5k2)

集合場所



水事所公園鍋川塩分濃度観測所

県道14号線

5/200
3.509
松茂町上水道取水場

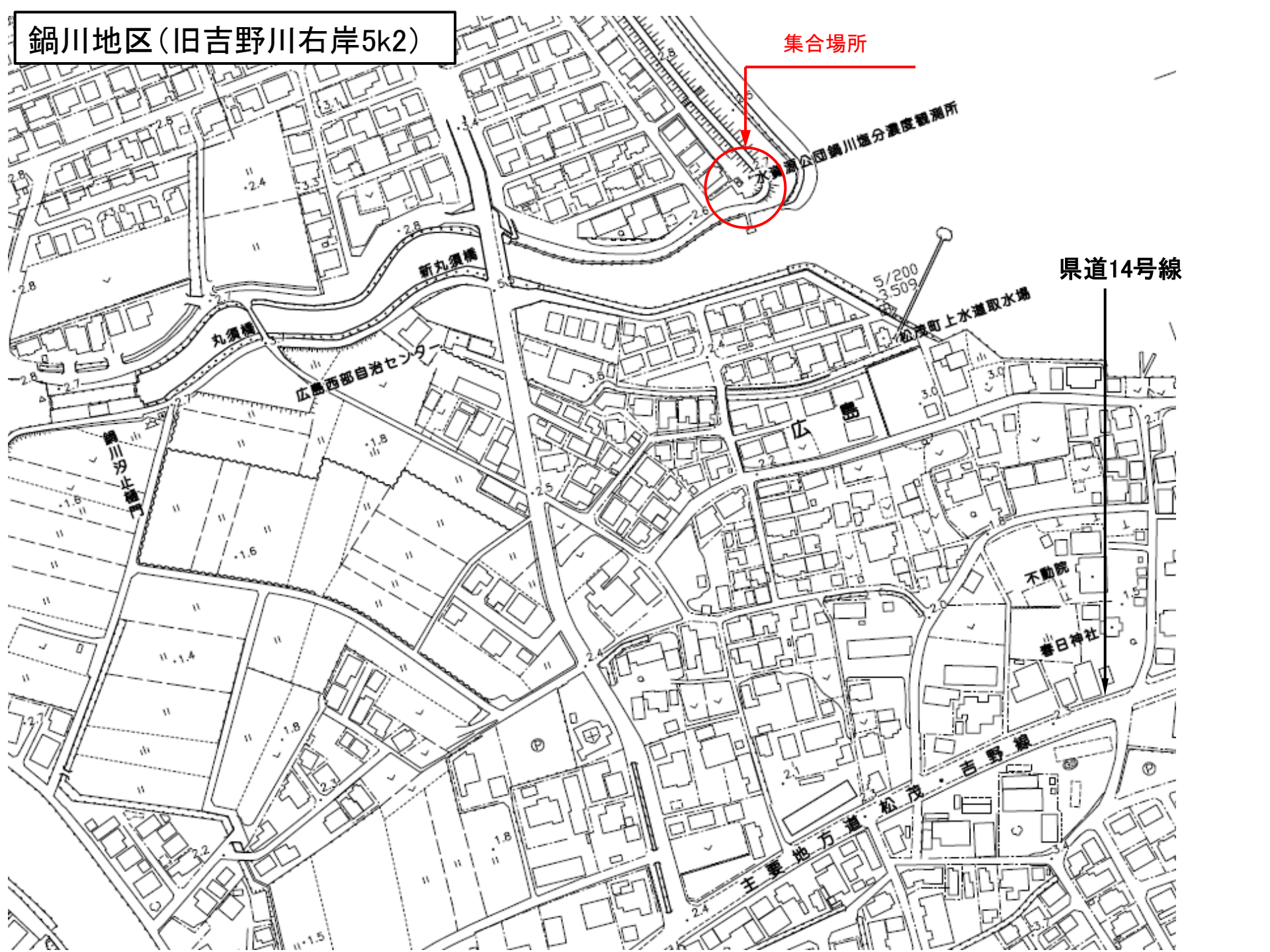
丸須橋
新丸須橋
広島西部自治センター

鍋川止樋門

不動産

春日神社

主要地方道
松茂
吉野線



中喜来地区(旧吉野川左岸4k2)

