

台風 11 号における徳島河川国道事務所管内  
直轄国道 及び 吉野川・旧吉野川の状況 (第4報)

平成 26 年 8 月 10 日

## ○国道の通行止め状況 (P. 2 参照)

10時00分現在、徳島河川国道事務所管内の直轄管理区間において以下の通行止めを行っています。

- ・ 事前通行規制箇所 2カ所
- ・ 路面冠水による通行止め 1カ所

## ○吉野川の水位状況 (P. 3 参照)

- ・ 吉野川の4つの観測所 (池田・岩津・中央橋・第十) で避難判断水位を超えております。池田観測所では、8時50分に7.86mとなり、はん濫危険水位 (8.00m) まであと14cmに迫る水位を記録しております。

水位の状況については、別紙を参照して下さい。

## ○旧吉野川の水位状況 (P. 3 参照)

旧吉野川鍋川水位観測所において、10日3時10分に避難判断水位を超過しましたが、5時50分に最高水位2.69を記録し、その後8時30分に避難判断水位を下回りました。また、今切川河口堰上流水位観測所においても5時00分に最高水位1.90を記録し、7時00分に避難判断水位を下回りました。

## ○浸水状況及びポンプ車稼働状況

- ・ 浸水箇所 (26箇所) ・ ・ ・ (別添 「浸水状況図」 参照)
- ・ 排水ポンプ車稼働 (7箇所)

## ○ 10時00分現在、排水機場は別紙P. 4の17カ所で稼働中。

国土交通省 四国地方整備局 徳島河川国道事務所

## 【問い合わせ先】

TEL : 088-654-2211 (代表)

- |            |       |        |
|------------|-------|--------|
| ◎ 副所長 (河川) | 福田 浩  | 内線 204 |
| 副所長 (地域)   | 清水 宰  | 内線 206 |
| ◎ 副所長 (道路) | 秋山 慎吾 | 内線 205 |
| 事業対策官      | 庄野 達也 | 内線 308 |

◎ : 主たる問い合わせ先

## 通行止め箇所一覧表

(平成26年8月10日 10時00分現在)

路線	規制区間番号	場所	延長	理由
一般国道32号	④	徳島県三好市山城町西宇字島の上 ~ 高知県長岡郡大豊町大字高須	26. 3km	規制基準雨量を 超えたため
一般国道55号	⑪	徳島県阿南市福井町日の地 ~ 海部郡美波町北河内	10. 1km	規制基準雨量を 超えたため
一般国道55号	—	徳島県阿南市橘町	0. 3km	路面冠水のため

## 吉野川洪水予報

平成 26 年 8 月 10 日

対象	発令時間	発令情報	発令レベル
池田～岩津（有堤）	5：35	はん濫注意	レベル2
池田～岩津（無堤）	5：35	はん濫注意	レベル2
池田～岩津（有堤）	5：35	はん濫注意	レベル2
池田～岩津（無堤）	5：35	はん濫注意	レベル2
第十～河口	6：35	はん濫注意	レベル2
池田～岩津（無堤）	6：55	はん濫警戒	レベル2
中央橋～第十	9：20	はん濫警戒	レベル3

## 旧吉野川・今切川はん濫警戒情報

平成 26 年 8 月 10 日

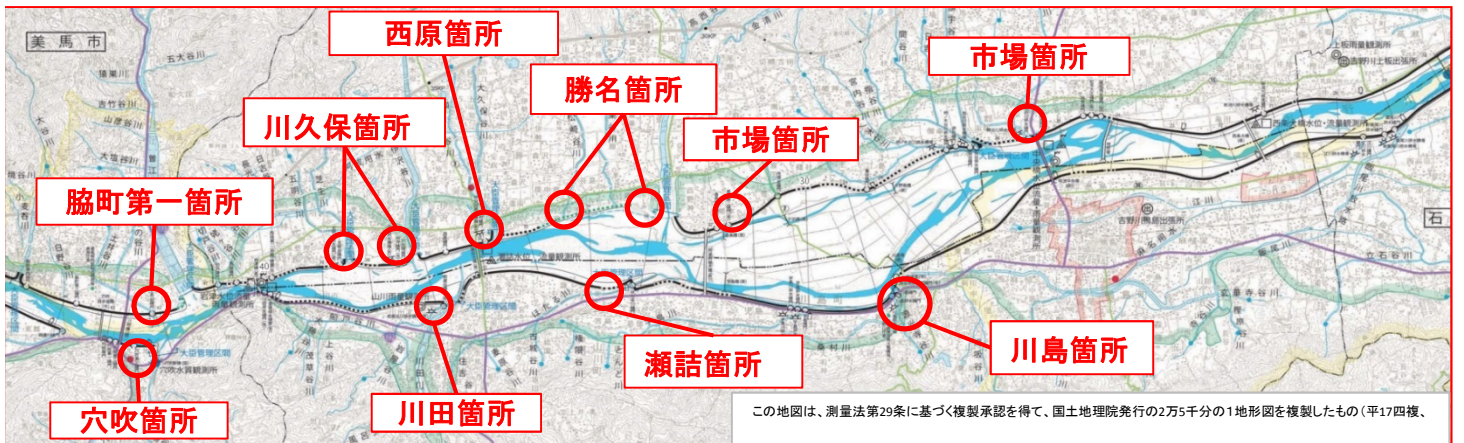
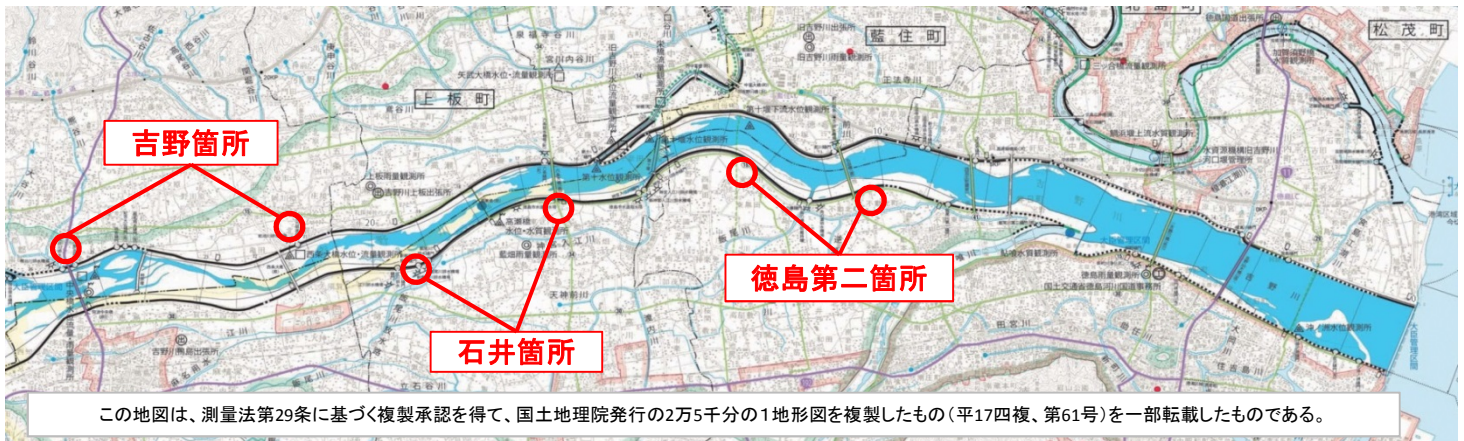
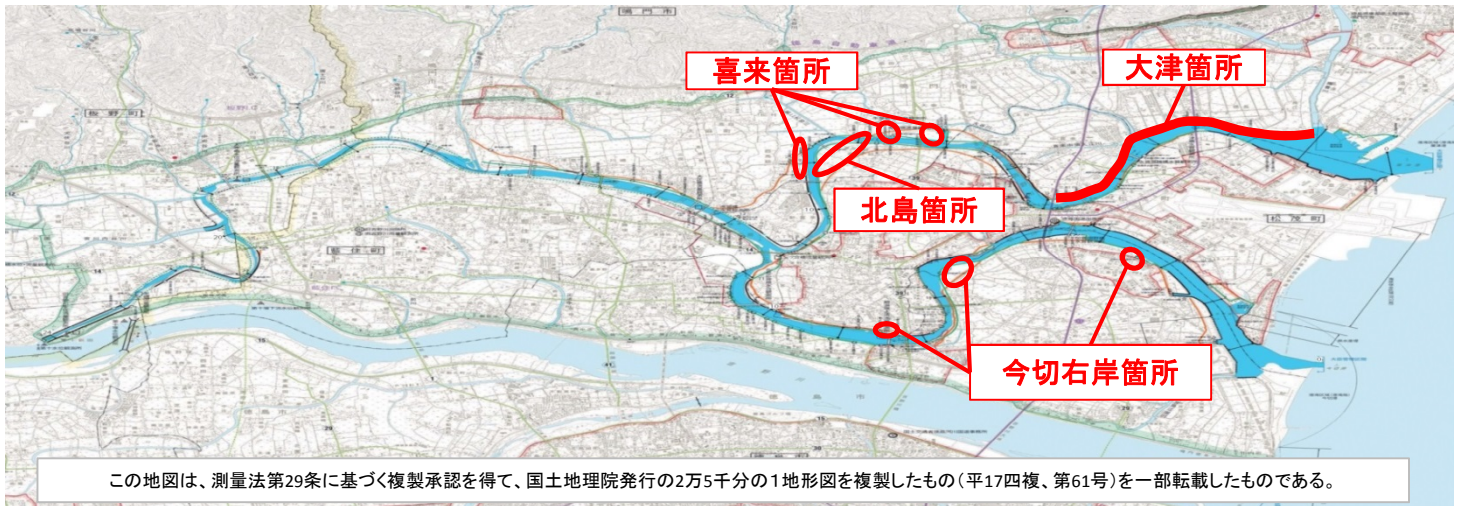
対象	発令時間	発令情報	発令レベル
北島町高房～旧吉野川河口	3：20	はん濫警戒	レベル3
北島町高房～旧吉野川河口	4：50	はん濫警戒	レベル3
上板町第十～北島町高房	6：40	はん濫警戒	レベル3
北島町高房～北島町高房	8：20	はん濫注意	レベル2

## 水位の状況

丸笹雨量観測所（つるぎ町） 降り始め ～ 10日10時までの総雨量 728mm  
 寺川雨量観測所（いの町） 降り始め ～ 10日10時までの総雨量 442mm  
 徳島雨量観測所（徳島市） 降り始め ～ 10日10時までの総雨量 413mm

10日 10時00分現在			（参考） 既往最高水位	
吉野川水位観測所	水位（m）	状況	年月日時	水位（m）
池田水位観測所	7.79	横ばい	S49 9/9 8:00	10.75
岩津水位観測所	6.22	横ばい	S45 8/21 2:00	7.90
中央橋水位観測所	5.31	上昇中	H16 8/31 2:10	6.15
第十水位観測所	6.00	上昇中	S49 9/9 4:00	6.78
旧吉野川水位観測所	水位（m）	状況	年月日時	水位（m）
大寺橋水位観測所	2.96	下降中	H17 10/20 8:00	4.29
鍋川水位観測所	1.59	下降中		
今切川河口堰上流水位観測所	0.86	下降中		

- ・ 10:00現在、池田観測所の水位は避難判断水位を超過し、7.79mを記録しています。
- ・ 岩津観測所においては、5:20にはん濫注意水位(5.30m)に達し、その後水位は上昇し、10:00現在、水位は6.22mとなっております。
- ・ 中央橋観測所においては、8:40にはん濫注意水位4.90mを上回る4.99mに達し、10:00現在で5.31mを記録しています。
- ・ 第十観測所においては、6:30にはん濫注意水位5.30mに達し、10:00現在で6.00mを記録しています。以上、今後も警戒が必要です。



## 河川管理施設の稼働状況

(10日9時現在)

### 〈徳島河川国道事務所保有の排水ポンプ車〉

- 150m<sup>3</sup>/min ポンプ車 9日 12:30 出動→鶯谷樋門 (阿波市市場町大野島地先)
- 30m<sup>3</sup>/min ポンプ車 9日 10:57 出動→蔵野樋門 (板野郡松茂町中喜来蔵野地先)
- 60m<sup>3</sup>/min ポンプ車 10日 0:50 出動→新町谷樋門 (美馬市脇町新町地先)
- 60m<sup>3</sup>/min ポンプ車 10日 3:20 出動→明連川樋門 (美馬市穴吹町明連地先)
- 30m<sup>3</sup>/min ポンプ車 10日 3:00 出動→指谷川樋門 (阿波市市場町伊月地先)
- 60m<sup>3</sup>/min ポンプ車 10日 4:36 出動→山陰谷川樋門 (三好郡東みよし町地先)
- 30m<sup>3</sup>/min ポンプ車 10日 5:35 出動→鍋川箇所 (板野郡松茂町北ノ川地先)

### 〈排水機場〉

#### 【吉野川右岸】

角ノ瀬排水機場 (徳島市国府町東黒田角ノ瀬地先)	10日	3:21	稼働開始
神宮入江川排水機場 (名西郡石井町藍畑地先)	9日	9:26	稼働開始
新神宮入江川排水機場 (名西郡石井町藍畑地先)	9日	7:52	稼働開始
飯尾川排水機場 (名西郡石井町円覚寺地先)	9日	11:03	稼働開始
新飯尾川排水機場 (名西郡石井町円覚寺地先)	9日	7:04	稼働開始
江川排水機場 (名西郡石井町江川地先)	9日	21:02	稼働開始
川島排水機場 (吉野川市川島町宮島地先)	9日	17:47	稼働開始
学島排水機場 (吉野川市川島町学島地先)	9日	22:37	稼働開始
学島川排水機場 (吉野川市川島町学島地先)	9日	1:23	稼働開始
ほたる川排水機場 (吉野川市山川町中須賀地先)	10日	2:19	稼働開始

#### 【吉野川左岸】

前川救急内水排水機場 (板野郡藍住町徳命地先)	10日	4:30	稼働開始
正法寺川排水機場 (徳島市応神町西貞方地先)	9日	17:00	稼働開始
蛇池川排水機場 (阿波市吉野町北須賀地先)	10日	0:15	稼働開始
熊谷川排水機場 (阿波市吉野町柿原地先)	9日	22:00	稼働開始
指谷川排水機場 (阿波市市場町伊月地先)	9日	23:44	稼働開始
柿の木谷川排水機場 (阿波市市場町伊月地先)	10日	0:51	稼働開始
城の谷排水機場 (美馬市脇町町南地先)	9日	23:44	稼働開始

※排水機場は、以上の時刻から断続的に運転を継続しています。

## 事務所の体制等

(10日9時現在)

### 河川

9日	4時40分	注意体制
	11時30分	警戒体制
10日	3時10分	非常体制

### 道路

9日	5時30分	注意体制
	10時10分	警戒体制

## リエゾン派遣状況

(10日 時現在)

13時00分→ 徳島県庁へ徳島事務所職員2名のリエゾン派遣  
13時40分→ 海陽町役場へ徳島事務所職員1名・整備局職員1名のリエゾン派遣  
13時40分→ 美波町役場へ徳島事務所職員1名・整備局職員1名のリエゾン派遣

各観測所の判断水位

河川名	観測所名	水防団待機水位 (指定水位)	はん濫注意水位 (警戒水位)	避難判断水位 (特別警戒水位)	はん濫危険水位 (危険水位)	計画高水位
		レベル1	レベル2	レベル3	レベル4	レベル5
吉野川	池田(無堤)	4.10	6.70	7.40	8.00	11.872
	池田(有堤)	4.10	6.70	8.00	9.70	11.872
	岩津(無堤)	3.30	5.30	6.50	6.80	12.937
	岩津(有堤)	3.30	5.30	6.80	7.50	12.937
	中央橋	3.40	4.90	—	—	8.795
	第十	3.70	5.30	—	—	9.064
旧吉野川	大寺橋	1.25	2.15	2.90	—	—
	鍋川	—	—	2.25	—	—
今切川	今切川河口堰上流	—	—	1.80	—	—

水位危険度レベル図

