

阿南安芸自動車道（牟岐～野根）における道路計画に関する第1回アンケート調査



このアンケートは、徳島県海部郡牟岐町・海陽町、高知県安芸郡東洋町の道路計画について、周辺地域の皆さまにご意見を伺うアンケート調査です。
アンケートは2回行い、第1回（今回）では、地域の皆さまが感じている地域や道路の現状と課題について、ご意見をお伺いします。
また、第2回（次回）では、地域の課題を解決するための対策案についてお伺いする予定です。
アンケートにご協力いただきますよう、よろしくお願いいたします。

まず、以下をご覧ください。別紙のアンケートにご回答ください。

対象地域

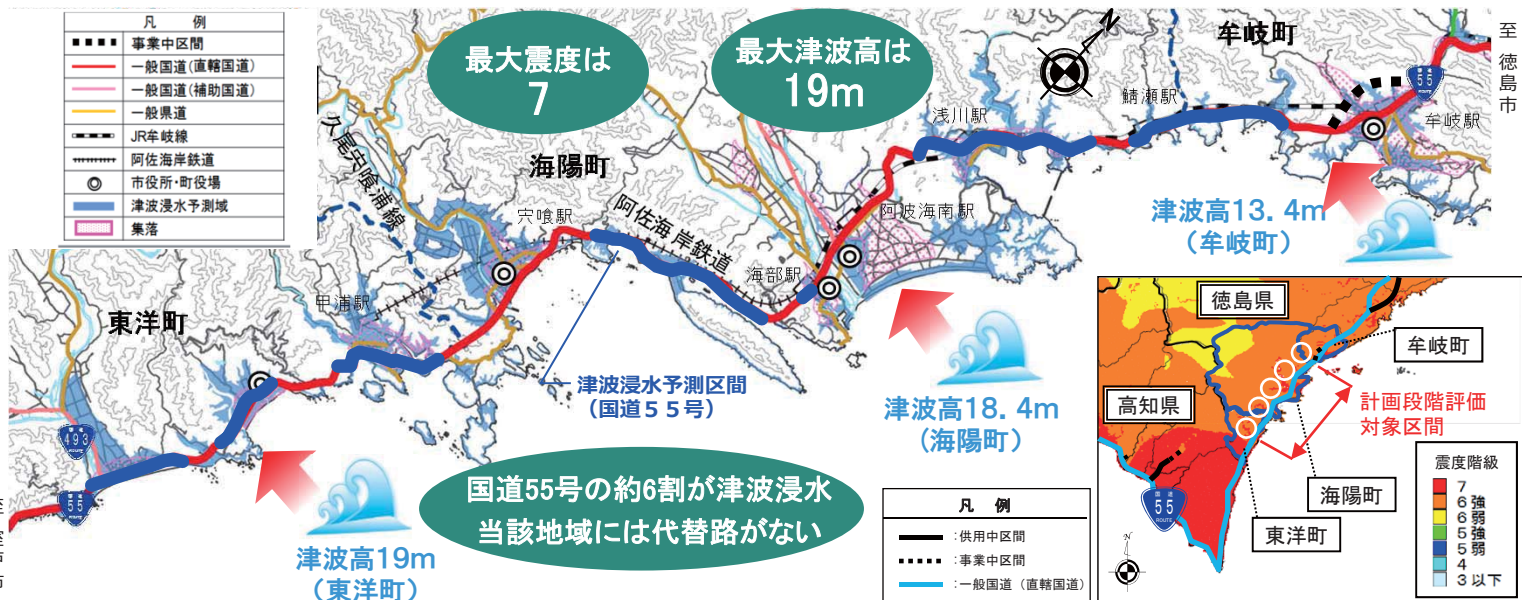
*このアンケートでは、徳島県牟岐町・海陽町、高知県東洋町のことについて、お伺いします。



この地図の作成に当たっては、国土地理院長の承認を得て、同院発行の基礎地図情報を使用した。(承認番号 平25情使、第574号)

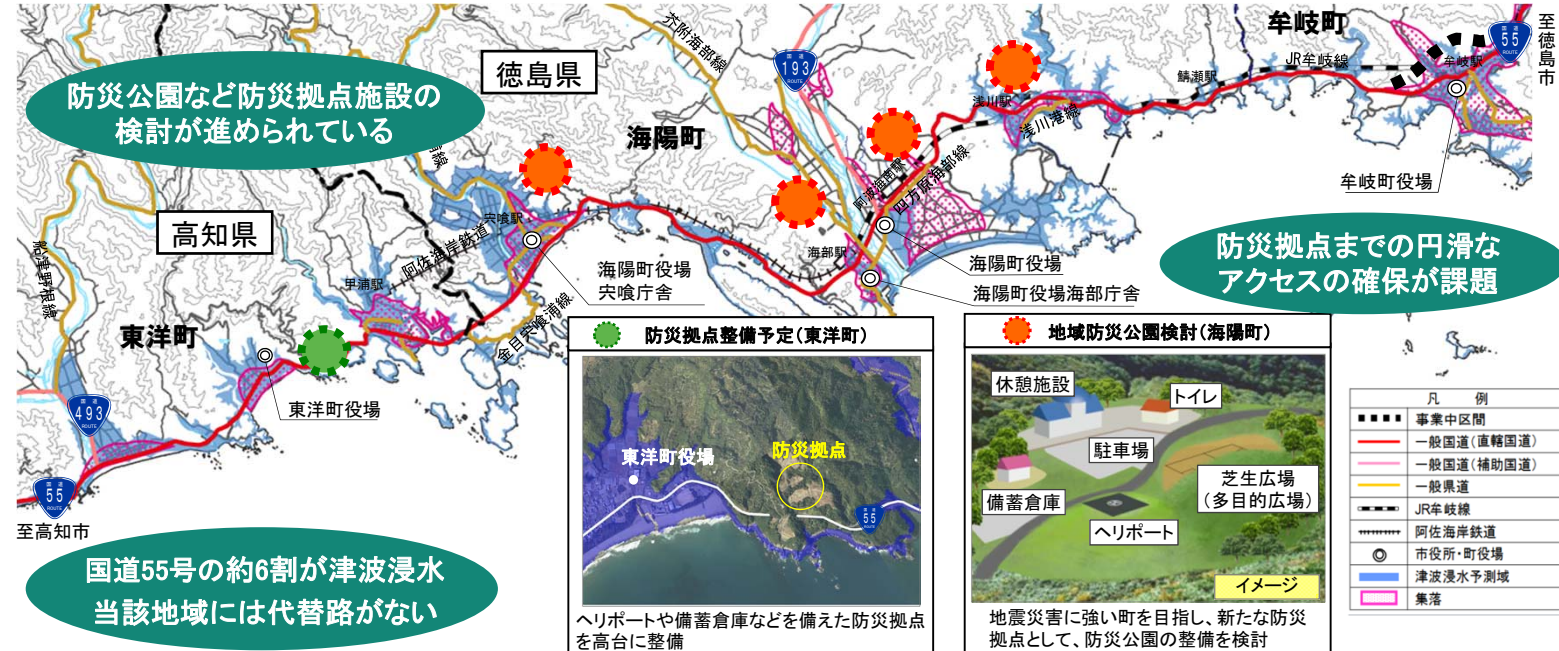
地域の現状と課題

【地震・津波】南海トラフ巨大地震による揺れや津波により、地域が分断・孤立する

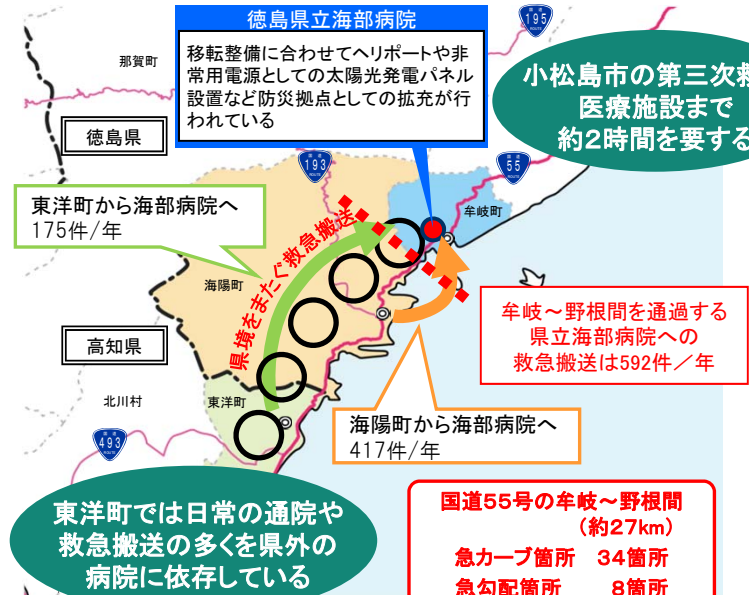


この地図の作成に当たっては、国土地理院長の承認を得て、同院発行の基礎地図情報を使用した。(承認番号 平25情使、第574号)

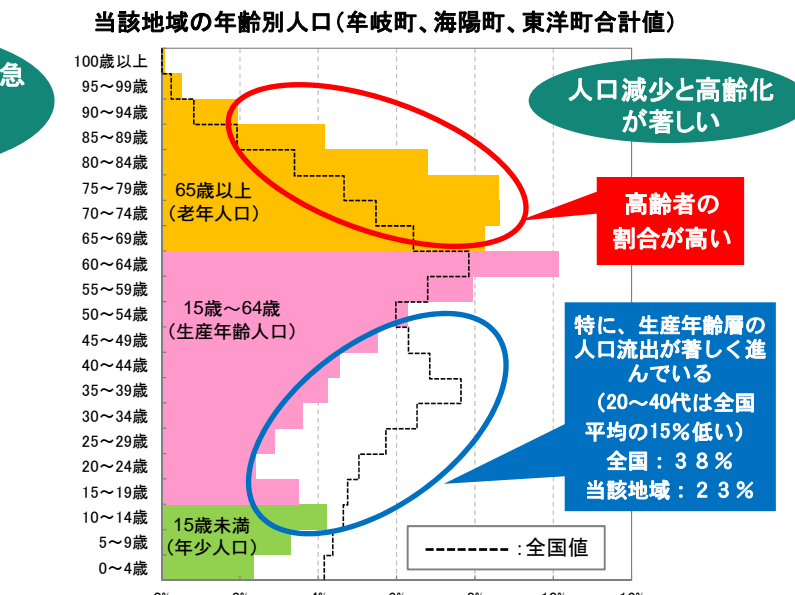
【防災まちづくり】 防災拠点施設への円滑なアクセスを確保することが今後の課題



【医療】 病院まで遠く迅速な治療が受けられない



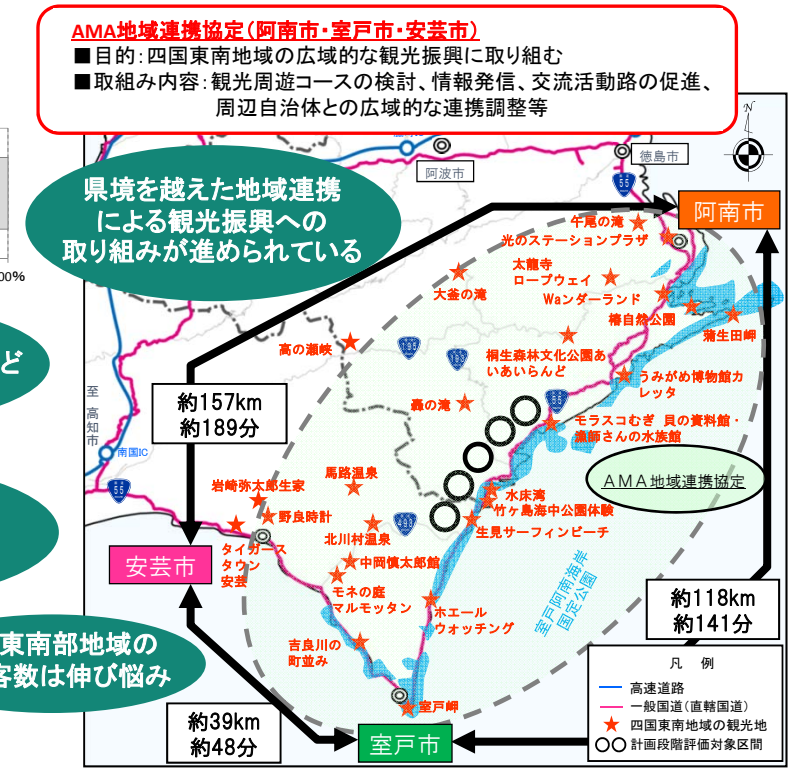
【人口減少と高齢化】 若い世代が地域から流出



【産業】 地場産業の育成・発展が課題

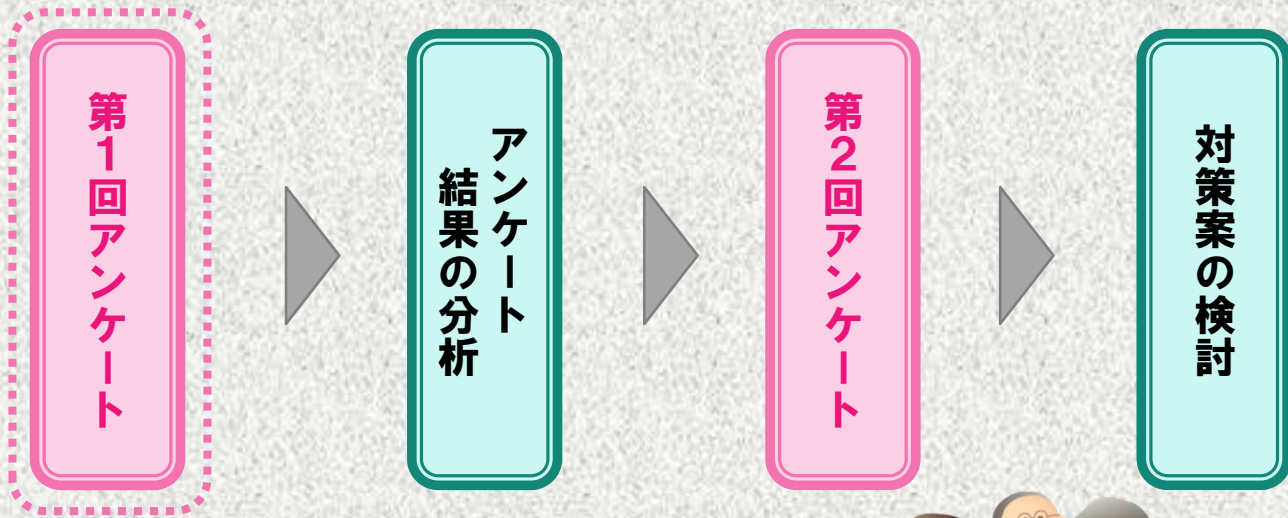


【観光】 地域内外の交流促進が課題



国道55号 牟岐～野根間のアンケート

アンケートの今後の流れ



**現在は
この段階です**



回答はがき(返信用)

郵便はがき

7 7 0 8 7 0 3

料金受取人払郵便

徳島中央局
承認
502

徳島県徳島市上吉野町3丁目35
国土交通省 四国地方整備局
徳島河川国道事務所

差出有効期限
平成26年3月14日
(切手不要)

道路調査第一課 道路調査係 行

◆ご回答いただいた方ご自身のことについてお聞きします。
該当するものを1つ選んで、番号に○をつけてください。
その他を選択された方は()内に具体的な内容をお書きください。

1)住所	1. 徳島県牟岐町 2. 徳島県海陽町 3. 高知県東洋町 4. その他()
2)性別	1. 男性 2. 女性
3)年齢	1. 10歳代 2. 20歳代 3. 30歳代 4. 40歳代 5. 50歳代 6. 60歳代 7. 70歳代以上

◆国道55号(牟岐～野根間)の利用状況について
該当するものを1つ選んで、番号に○をつけてください。
その他を選択された方は()内に具体的な内容をお書きください。

1)現在の国道55号(牟岐～野根間)の利用状況を教えてください	1. 毎日 2. 週2～3回程度 3. 月2～3回程度 4. ほとんど利用しない 5. 利用したことがない 6. その他()
2)国道55号(牟岐～野根間)の主な利用目的を教えてください	1. 通勤 2. 通学 3. 家事・買い物 4. 仕事 5. 観光・レジャー 6. その他()

※本アンケートでお答えいただいた意見および個人情報等は、他の目的で使用したり、第三者に使用させたりすることは一切いたしません。

<住>



アンケートのお問い合わせ先

国土交通省 四国地方整備局
徳島河川国道事務所 道路調査第一課 道路調査係
松島・西尾

TEL 088-654-9612
FAX 088-654-9614

みなさまのご意見をお待ちしております。

◆ご回答いただいた方ご自身のことについて

該当するものを1つ選んで、番号に○をつけてください。
その他を選択された方は()内に具体的な内容をお書き下さい。

◆国道55号の利用状況について

国道55号牟岐～野根間の利用頻度および主な利用目的(自動車などでの)についてお伺いします。該当するものを選んで、番号に○をつけてください。

国道55号 牟岐～野根間のアンケートにお答えください。

(回答は、下の“回答はがき”に記入してください。)

別紙の「地域の現状と課題」をご覧ください、下記の設問にお答え下さい。

問1 対象地域※の課題は、どのようなものがありますか？

※牟岐町、海陽町、東洋町

次のa～eについて、「そう思う」～「そう思わない」の5段階で評価してください。

- a 地震や津波の発生により、地域が分断され、孤立する
- b 大きな病院が遠く時間がかかる
- c 高齢化が進み若い世代が地域から流出している
- d 畜産業など地域産業が伸び悩んでいる
- e 観光資源は豊富だが、観光客が増えない

上記a～e以外で、地域で困っていること、改善してほしいことなどがあれば、ご自由にお書きください。

問2 対象地域には、どのような役割をもつ道路が必要だと思いますか？

次のa～eについて、「そう思う」～「そう思わない」の5段階で評価してください。

- a 地震・津波に強く、国道55号の代わりとして利用できる道路
- b 災害時の円滑な救命・救助活動のため、地域の防災拠点施設や避難路と連絡できる道路
- c 大きな病院へ早くスムーズに行くことができる道路
- d 速達性・走行性の向上により、産業振興につながる道路
- e 交流促進により、広域的な観光振興を支える道路

上記a～e以外で、道路に期待していることなどがあれば、ご自由にお書きください。

問3 その他、国道55号牟岐～野根間について、あなた自身が日頃から感じる事など、ご意見やご要望がありましたら、ご自由にお書きください。


質問は以上です。ありがとうございました。

■回答方法

- ・回答は、右記の返信用はがきに記入し、切り取って郵便ポストに投函してください。

■締め切り

- ・平成26年2月24日(月)までに投函願います。



回答はがき(返信用)

問1

対象地域※の課題は、どのようなものがありますか？

※牟岐町、海陽町、東洋町

次のa～eについて、「そう思う」～「そう思わない」の5段階で評価してください。

項目	そう思う	ややそう思う	どちらともいえない	あまりそう思わない	そう思わない
a 地震や津波の発生により、地域が分断され、孤立する	1	2	3	4	5
b 大きな病院が遠く時間がかかる	1	2	3	4	5
c 高齢化が進み若い世代が地域から流出している	1	2	3	4	5
d 畜産業など地域産業が伸び悩んでいる	1	2	3	4	5
e 観光資源は豊富だが、観光客が増えない	1	2	3	4	5

上記a～e以外で、地域で困っていること、改善してほしいことなどがあれば、ご自由にお書きください。

問2

対象地域には、どのような役割をもつ道路が必要だと思いますか？

次のa～eについて、「そう思う」～「そう思わない」の5段階で評価してください。

項目	そう思う	ややそう思う	どちらともいえない	あまりそう思わない	そう思わない
a 地震・津波に強く、国道55号の代わりとして利用できる道路	1	2	3	4	5
b 災害時の円滑な救命・救助活動のため、地域の防災拠点施設や避難路と連絡できる道路	1	2	3	4	5
c 大きな病院へ早くスムーズに行くことができる道路	1	2	3	4	5
d 速達性・走行性の向上により、産業振興につながる道路	1	2	3	4	5
e 交流促進により、広域的な観光振興を支える道路	1	2	3	4	5

上記a～e以外で、道路に期待していることなどがあれば、ご自由にお書きください。

問3

その他、国道55号牟岐～野根間について、あなた自身が日頃から感じる事など、ご意見やご要望がありましたら、ご自由にお書きください。