

川を愛していますか。
～吉野川における水生生物による水質の簡易調査～

徳島河川国道事務所では、河川愛護月間の行事の一環として、一級河川を対象に水生生物調査による水質の簡易調査を実施します。調査方法は、河川の水質の状況をサワガニ、カワゲラ、トビゲラ類等30種類の水生生物の生息状況を調べることによって、おおよその水質を簡易に評価しようとするものです。

◆調査場所・日時(別図参照)

場 所	美馬市穴吹町 穴吹新橋 右岸42k/2付近	美馬郡つるぎ町 美馬橋下流 右岸53k/5付近	吉野川市川島町 学島橋下流 右岸30k/8付近	阿波市吉野町 西条大橋上流 左岸22k/8付近
日 時	平成24年 7月4日(水) 9:30～11:30	平成24年 7月24日(火) 9:30～11:30 14:00～16:00	平成24年 7月26日(木) 9:30～11:30	平成24年 7月26日(木) 14:00～16:00

◆参加方法

- ・自由参加（参加希望の方は、当日ご参加ください。）
- ・上記調査場所に調査開始時間までにお越しください。

※参加者の皆様には、実際に川の中に入って（水深50cm程度）調査を実施していただきますので、各人がそれぞれ川に入ることのできる準備（水着、濡れてもよい履き物等）をしてきて下さい。また、日差しの強い日中の調査となっておりますので、帽子・水筒の準備等防暑対策は充分とって下さい。

※河川状況（雨天による増水等）によっては、中止させて頂くことがあります。

平成24年6月14日

国土交通省 徳島河川国道事務所
吉野川交流推進会議

【問い合わせ先】

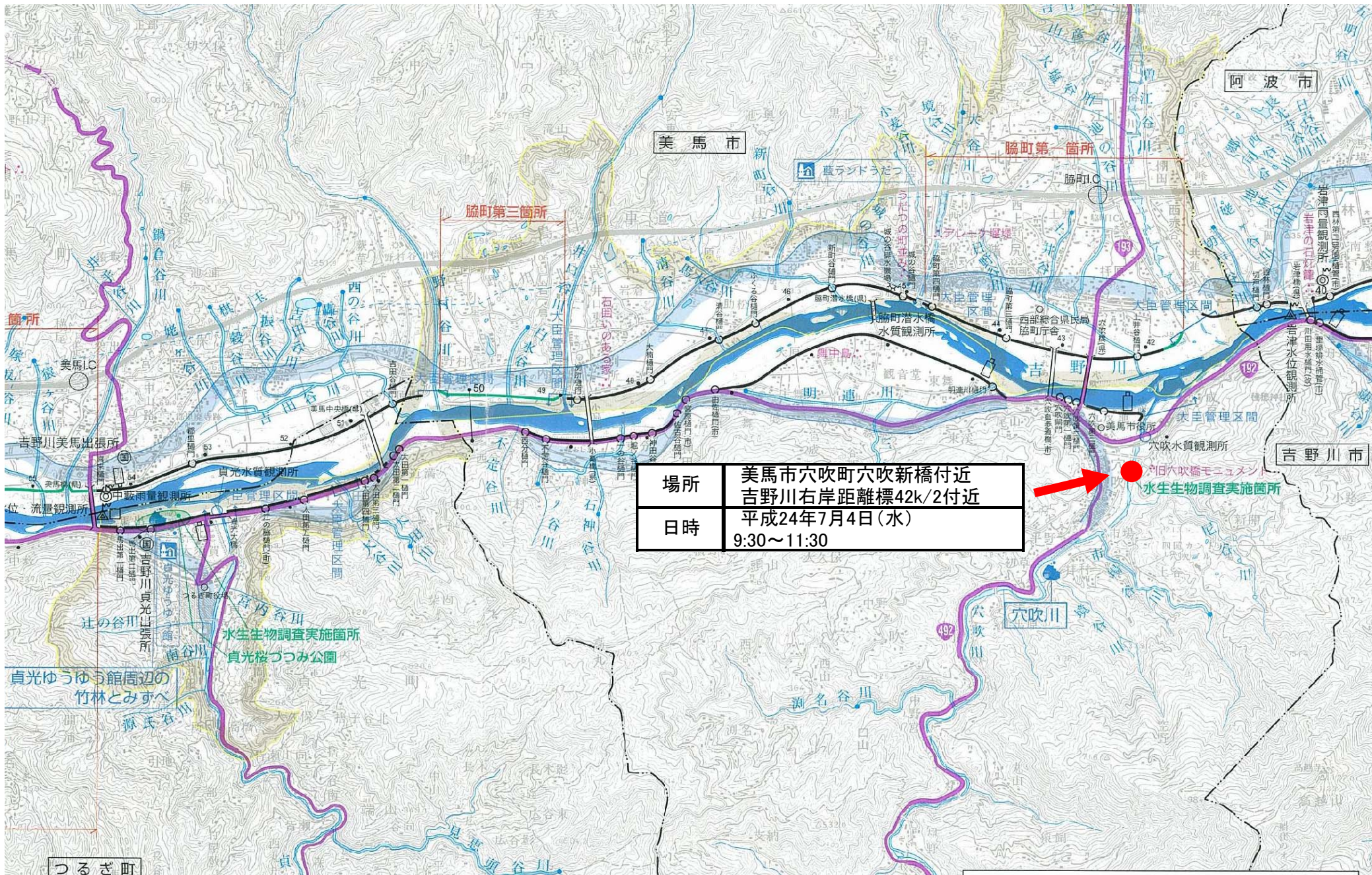
国土交通省徳島河川国道事務所

副 所 長 赤澤 善樹（内線206）

◎地域連携課長 永原 隆 （内線381）

TEL：088-654-9175

◎：主たる問い合わせ先



場所	美馬市穴吹町穴吹新橋付近 吉野川右岸距離標42k/2付近
日時	平成24年7月4日(水) 9:30~11:30

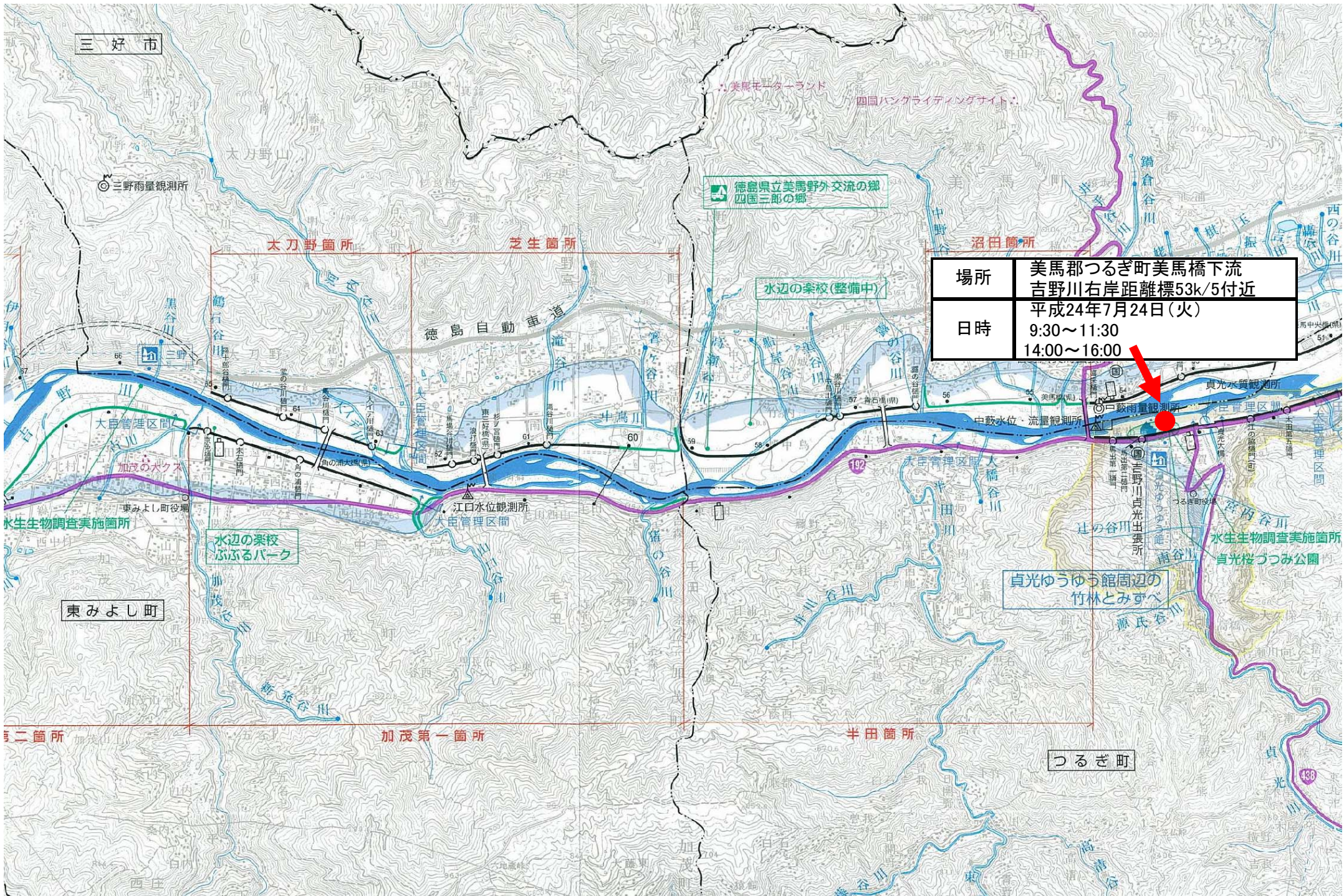
穴吹水質観測所
水生生物調査実施箇所

阿波市

美馬市

吉野川市

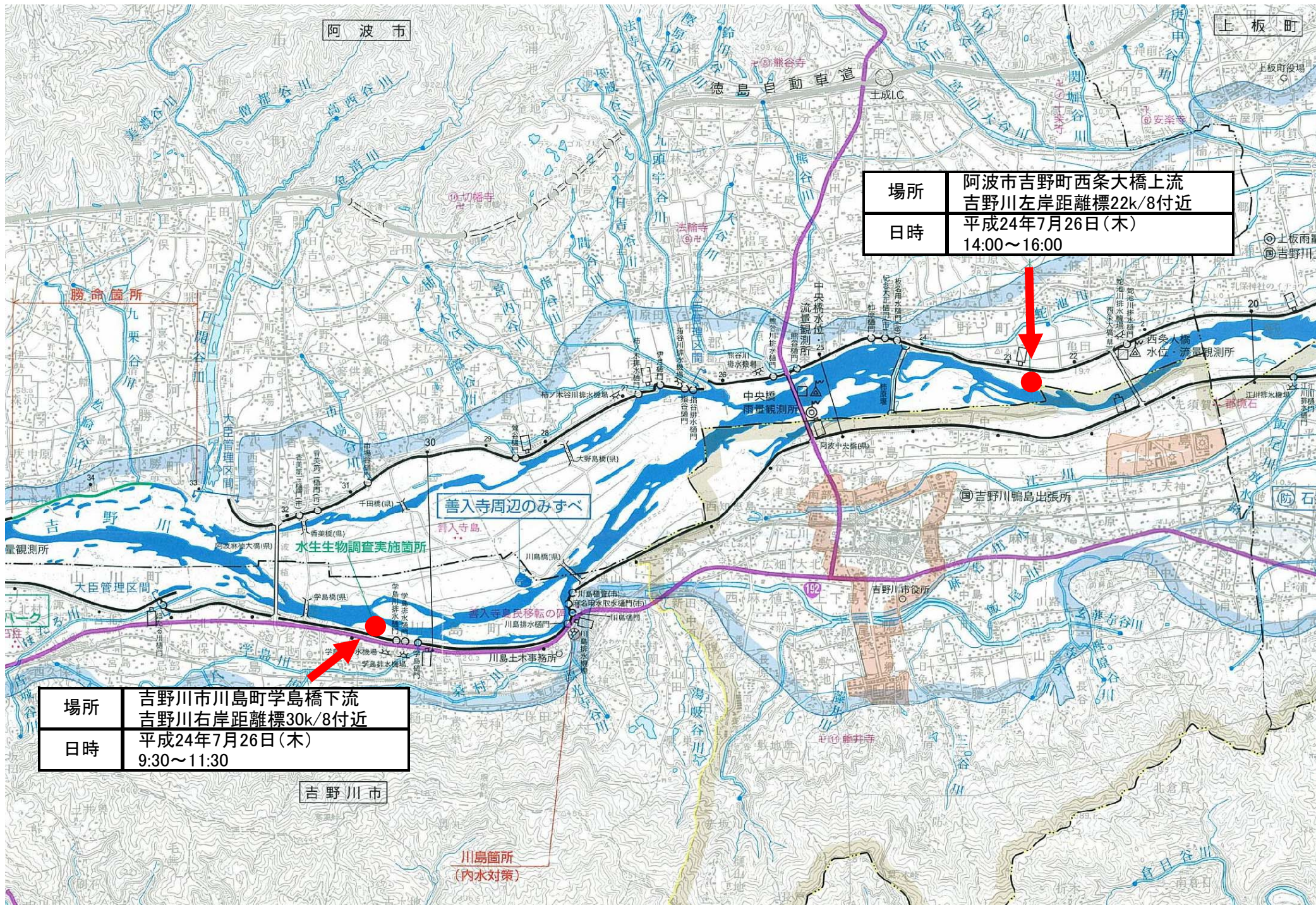
つるぎ町



場所	美馬郡つるぎ町美馬橋下流 吉野川右岸距離標53k/5付近
日時	平成24年7月24日 (火) 9:30~11:30 14:00~16:00

貞光ゆうゆう館周辺の
竹林とみずべ

つるぎ町



場所	阿波市吉野町西条大橋上流 吉野川左岸距離標22k/8付近
日時	平成24年7月26日(木) 14:00~16:00



場所	吉野川市川島町学島橋下流 吉野川右岸距離標30k/8付近
日時	平成24年7月26日(木) 9:30~11:30

吉野川市

川島箇所
(内水対策)