

歩行者・自転車分離柵の改善工事が完了 ～国道192号 JR徳島駅南側～

国道192号 JR徳島駅周辺地区の歩行者と自転車の分離通行について、歩行者・自転車のより一層の安全安心な通行を目的とした分離柵等の改善工事が8月31日に完了しました。

場 所：国道192号 歩行者・自転車分離柵設置区間
(徳島市藍場町^{あいばちよう}～徳島市八百屋町^{やおやまち})

○平成22年3月17日の「徳島県道路交通環境安全推進連絡会議」の提案を踏まえ、分離柵等の改善工事を実施しました。

[主な改善点は別紙参照]

○工事期間中は皆様方のご理解・ご協力ありがとうございました。

○歩行者・自転車分離柵に関するご意見につきましては、下記のホームページまでお寄せ下さい。

<http://www.skr.mlit.go.jp/tokushima/road/d/bunrisaku/>

徳島県道路交通環境安全推進連絡会議

国土交通省 四国地方整備局 徳島河川国道事務所
徳島県警察本部
徳島県国土整備部
徳島市土木部

本施策は、四国圏広域地方計画「NO. 5圏域の連携による発展に向けた地域力向上プロジェクト」の取組に該当します。

【問い合わせ先】

国土交通省 四国地方整備局 徳島河川国道事務所

TEL：088-654-2211（代表）

副所長

かみばやし まさゆき
上林 正幸

内線205

課長

いしかわ やすし
石川 安二

内線471

国土交通省 四国地方整備局 徳島河川国道事務所 徳島国道出張所

◎出張所長

たなか もとゆき
田中 元幸


TEL：088-699-4511（直通）

◎：主たる問い合わせ先

□主な改善点


○アミコ前の自転車通行帯の拡幅

駐輪場へ出入りする自転車との接触回避のため、自転車通行帯の幅員を2mから3mに拡幅した。(C区間)



改良前


自転車
通行帯の
拡幅



改良後


○自転車のスムーズな進入と走行空間の確保

・進入部の分離柵の一部撤去(D区間)



改良前

分離柵の一部撤去




改良後

・植樹帯の一部撤去(A区間)



改良前

植樹帯の
一部撤去




改良後

・花壇ブロックの一部一段化(B区間)



改良前

花壇ブロックの一部一段化




改良後

・矢印マークの設置(国道の南側)(D区間)



改良前

矢印マークの設置




改良後

・分離施設の端部支柱の明確化及び安全性の向上(全区間)



改良前

分離施設の端部支柱の
明確化及び安全性の向上




改良後

・自転車通行帯の明確化(F区間)



改良前

自転車
通行帯の
明確化



改良後


○歩行者と自転車の接触対策

・元町横断歩道橋階段下(西側)(C区間)



改良前

ポールコーンの
設置




改良後

・八百屋町エレベータ出口(北側)(E区間)



改良前

ポールコーンの
設置



改良後