

## 吉野川に成績を付けました。 ～平成21年度 川の通信簿(アンケート)の結果～

国土交通省徳島河川国道事務所では、7月中旬から8月中旬に吉野川及び旧吉野川の10箇所で行った「川の通信簿」(アンケート調査)を実施しました。

この「川の通信簿」は、日頃から川を利用している流域住民の皆様と連携し、「水のきれいさ」、「景観の良さ」、「施設利用のしやすさ」などの15項目について良い点・悪い点を評価しようとするものです。調査は平成15年から始まり、3年に1回実施しており、今回で3回目です。

結果については5段階で総合評価を行い、星の数が多いほど良い評価となっています。

今年度の調査は吉野川河口干潟をはじめとする6箇所が4つ星の「相当良い」の評価となり、残りの4箇所が3つ星の「普通」という評価となりました。

「川の通信簿」の詳しい結果は、徳島河川国道事務所のホームページに掲載します。

ホームページ URL

<http://www.skr.mlit.go.jp/tokushima/river/link/tushinbo/tushinbo-kekka.html>

No.	点検箇所名	実施日	アンケート 回答人数	総合評価
①	吉野川河口干潟	7月26日	27人	☆☆☆☆
②	徳島市民吉野川運動広場	8月1日	52人	☆☆☆☆
③	第十堰周辺の水辺	8月15日	42人	☆☆☆☆
④	善入寺島周辺の水辺	7月22日	28人	☆☆☆
⑤	山川バンブーパーク	7月24日	67人	☆☆☆☆
⑥	つるぎ町吉野川河川敷公園	8月6日	30人	☆☆☆☆
⑦	吉野川河畔ふれあい広場	8月18日	61人	☆☆☆
⑧	ぶぶるパーク	8月11日	26人	☆☆☆
⑨	美濃田の淵	7月19日	33人	☆☆☆☆
⑩	三ツ合公園	8月1日	33人	☆☆☆

### 国土交通省 四国地方整備局 徳島河川国道事務所

本施策は、四国圏広域地方計画「NO.5 地域の連携による発展に向けた地域力向上プロジェクト」の取組に該当します。

### 【問い合わせ先】

国土交通省 四国地方整備局 徳島河川国道事務所  
TEL: 088-654-2211 (代表) TEL: 088-654-9176 (直通)  
副所長 森長 稔 内線721-206  
河川環境課長 ◎片山 和夫 内線721-361  
◎: 主たる問い合わせ先

# ～川の親しみやすさの成績表～

## 川の通信簿

箇所名 **吉野川**

**吉野川河口干潟**

広い川幅と河口干潟による雄大な景観

### ■ 吉野川河口干潟はこんな所

河川名	1級河川吉野川水系吉野川右岸2.0km付近
所在地	徳島県徳島市住吉地先
アクセス	JR徳島駅より車で20分、市立高前バス停より徒歩5分
面積	—
管理者	—
特徴	吉野川河口は、広い川幅と河口干潟による雄大な景観が特徴です。
主な利用	散策、釣り、野鳥や水生生物の観察会
利用者数	133人（平成21年8月2日 調査）
点検参加人数	27人（平成21年7月26日 調査）



### ■ 平成21年現在の成績表

総合的な成績：☆☆☆☆（四つ星）  
相当良い。満足感を味わえる。

No.	点検項目	現在の状況			整備必要%	重要度			
		良い	普通	悪い		非常に重要	重要	普通	不要
1	豊かな自然を感じますか	●			47%		●		
2	水はきれいですか		●		63%		●		
3	流れている水の量は十分ですか		●		56%		●		
4	ゴミがなくきれいですか		●		85%	●			
5	危険な場所がなく安全ですか		●		59%		●		
6	景色はいいですか		●		58%		●		
7	歴史・文化を感じますか		●		47%		●		
8	堤防や河川敷には、近づきやすいですか		●		50%		●		
9	水辺へ入りやすいですか		●		72%		●		
10	広場は利用しやすいですか	／	／	／	46%		●		
11	休憩施設や木陰は十分ですか	／	／	／	60%		●		
12	散歩はしやすいですか		●		38%		●		
13	トイレは使いやすいですか	／	／	／	50%		●		
14	案内看板はわかりやすいですか	／	／	／	53%		●		
15	駐車場は使いやすいですか	／	／	／	54%			●	

● 良い点    ● 悪い点

### ■ 特に良い点

- ・ 景色が良い。
- ・ 干潟の生物が多く生息している。
- ・ 河口に降りると車の騒音もなく静かな時間が過ごせる

### ■ 特に悪い点

- ・ 河川敷に降りにくい。
- ・ 葦の状態を管理してほしい。
- ・ 草が多く茂ってる。
- ・ トイレ、駐車場がない。

### ■ 総合コメント

河口干潟の良好な景色を楽しみながら、快適な散歩ができる空間です。

より快適な空間にするためには、雑草やゴミを減らし、トイレなどの施設を整備することが必要です。

# ～川の親しみやすさの成績表～

## 川の通信簿

箇所名 **吉野川** **徳島市民吉野川運動公園**

吉野川の多目的イベント広場

### ■ 徳島市民吉野川運動公園はこんな所

河川名	1級河川吉野川水系吉野川右岸4.0km付近
所在地	徳島県徳島市上吉野町地先
アクセス	JR徳島駅より車で15分吉野川橋バス停より徒歩5分
面積	約277,000㎡
管理者	徳島市教育員会スポーツ振興課
特徴	毎年、夏に吉野川フェスティバル、秋に阿波吉野川マラソン大会等のイベントが催されます。また、散策、水上スポーツ等が楽しめます。
主な利用	各種スポーツ、散策、釣り
利用者数	293人（平成21年8月2日 調査）
点検参加人数	52人（平成21年8月1日 調査）



### ■ 平成21年現在の成績表

総合的な成績：☆☆☆☆（四つ星）  
相当良い。満足感を味わえる。

No.	点検項目	現在の状況			整備必要%	重要度			
		良い	普通	悪い		非常に重要	重要	普通	不要
1	豊かな自然を感じますか	●			49%		●		
2	水はきれいですか		●		50%		●		
3	流れている水の量は十分ですか		●		46%			●	
4	ゴミがなくきれいですか		●		75%		●		
5	危険な場所がなく安全ですか		●		70%		●		
6	景色はいいですか	●			42%			●	
7	歴史・文化を感じますか		●		57%			●	
8	堤防や河川敷には、近づきやすいですか		●		54%		●		
9	水辺へ入りやすいですか		●		67%			●	
10	広場は利用しやすいですか		●		47%		●		
11	休憩施設や木陰は十分ですか		●		88%		●		
12	散歩はしやすいですか		●		54%			●	
13	トイレは使いやすいですか		●		78%		●		
14	案内看板はわかりやすいですか		●		66%		●		
15	駐車場は使いやすいですか		●		51%		●		

● 良い点    ● 悪い点

### ■ 特に良い点

- ・ 自然が豊か
- ・ 景観良く、人との関わり、文化を感じる。
- ・ 広場の芝生が綺麗。
- ・ 水辺のレジャーがしやすい。

### ■ 特に悪い点

- ・ 木陰、休憩施設が少ない。
- ・ トイレが少ない。
- ・ グラウンドへのアクセスが悪い。
- ・ 良くゴミが流れている。

### ■ 総合コメント

景色が良く豊かな自然が感じられ、水辺のレジャーが楽しめて、イベントも行われています。  
より快適な空間にするためには、分かり易い案内看板、使いやすいトイレ・木陰のある休憩所等が必要です。

# ～川の親しみやすさの成績表～

## 川の通信簿

箇所名 **吉野川** 第十堰周辺の水辺

のどかな景色が残る第十堰周辺の水辺

### ■ 第十堰周辺の水辺はこんな所

河川名	1級河川吉野川水系吉野川左右岸14.0km付近
所在地	徳島県名西郡石井町、板野郡上板町
アクセス	第十新田バス停より徒歩1分、藍住ICより車で10分
面積	—
管理者	—
特徴	親子連れ等の水辺遊び、釣りや水面を利用したイベント等が行われています。
主な利用	釣り、散策、潮干狩り等
利用者数	207人（平成21年8月2日 調査）
点検参加人数	42人（平成21年8月15日 調査）



### ■ 平成21年現在の成績表

総合的な成績：☆☆☆☆（四つ星）  
相当良い。満足感を味わえる。

No.	点検項目	現在の状況			整備必要%	重要度			
		良い	普通	悪い		非常に重要	重要	普通	不要
1	豊かな自然を感じますか	●			69%		●		
2	水はきれいですか		●		71%		●		
3	流れている水の量は十分ですか		●		45%			●	
4	ゴミがなくきれいですか		●		80%		●		
5	危険な場所がなく安全ですか		●		59%		●		
6	景色はいいですか	●			41%		●		
7	歴史・文化を感じますか		●		29%			●	
8	堤防や河川敷には、近づきやすいですか		●		52%			●	
9	水辺へ入りやすいですか		●		60%		●		
10	広場は利用しやすいですか				70%			●	
11	休憩施設や木陰は十分ですか				70%			●	
12	散歩はしやすいですか		●		63%			●	
13	トイレは使いやすいですか				64%			●	
14	案内看板はわかりやすいですか				55%			●	
15	駐車場は使いやすいですか				64%			●	

● 良い点 ● 悪い点

### ■ 特に良い点

- ・景色が良く、心が安らぐ。
- ・水がきれいで、魚などが見られる。
- ・水の量が多い

### ■ 特に悪い点

- ・駐車スペースが少ない。
- ・遊歩道が少ない。
- ・ゴミが多い。
- ・気になる匂いがする。

### ■ 総合コメント

きれいな水と良い景色が楽しめる空間です。

より快適な空間にするためには、駐車場や遊歩道の整備を行い、ゴミを捨てないようにする事が大切です。

# ～川の親しみやすさの成績表～

## 川の通信簿

箇所名 **吉野川** 善入寺島周辺の水辺

竹林に囲まれた吉野川最大の中州

### ■ 善入寺島周辺の水辺はこんな所

河川名	1級河川吉野川水系吉野川右岸30.0km付近
所在地	徳島県阿波市郷社前地、吉野川市川島町
アクセス	JR徳島線学駅より車で2分、三ツ島バス停より徒歩17分
面積	—
管理者	—
特徴	景観を楽しみながらの散策や釣りのほか、水生生物調査や各種イベント等が催されています。
主な利用	サイクリング、散策、釣り等
利用者数	39人（平成21年8月1日 調査）
点検参加人数	28人（平成21年7月22日 調査）



### ■ 平成21年現在の成績表

総合的な成績：☆☆☆（三つ星）

かなり良い部分があり、一定の満足感を味わえる。

No.	点検項目	現在の状況			整備必要 %	重要度			
		良い	普通	悪い		非常に重要	重要	普通	不要
1	豊かな自然を感じますか		●		67%		●		
2	水はきれいですか		●		63%		●		
3	流れている水の量は十分ですか	●			60%		●		
4	ゴミがなくきれいですか		●		80%		●		
5	危険な場所がなく安全ですか		●		70%		●		
6	景色はいいですか		●		54%		●		
7	歴史・文化を感じますか		●		54%			●	
8	堤防や河川敷には、近づきやすいですか		●		58%		●		
9	水辺へ入りやすいですか		●		52%		●		
10	広場は利用しやすいですか				83%		●		
11	休憩施設や木陰は十分ですか				83%		●		
12	散歩はしやすいですか		●		67%		●		
13	トイレは使いやすいですか				91%		●		
14	案内看板はわかりやすいですか				83%		●		
15	駐車場は使いやすいですか				87%		●		

■ 良い点 ■ 悪い点

### ■ 特に良い点

- ・自然が豊かで良い。
- ・生物が多い。
- ・雑音がない。
- ・安心して安全に遊べる。

### ■ 特に悪い点

- ・トイレや休憩所がない。
- ・ゴミが多い。
- ・駐車場がない。
- ・道を通りやすくして欲しい。

### ■ 総合コメント

自然が豊で、たくさんの生物が楽しめる空間です。

より快適な空間にするためには、ゴミの処理やトイレ・休憩施設の整備を行う必要があります。

# ～川の親しみやすさの成績表～

## 川の通信簿

箇所名 **吉野川 山川バンブーパーク（水辺の楽校）**

親子で楽しめる **バンブーパーク**

■ 山川バンブーパーク（水辺の楽校）はこんな所

河川名	1級河川吉野川水系吉野川右岸37.0km付近
所在地	徳島県吉野川市山川町字前川
アクセス	JR徳島線阿波山川駅から徒歩20分、脇町ICから車で20分
面積	約80,000㎡
管理者	吉野川市商工観光課
特徴	水辺の楽校プロジェクトにより整備され、親子連れ等による自然体験、景観の良い散策路を楽しめます。
主な利用	自然体験イベント、散策、スポーツ等
利用者数	151人（平成21年8月2日 調査）
点検参加人数	67人（平成21年7月24日 調査）



■ 平成21年現在の成績表

総合的な成績：☆☆☆☆（四つ星）  
相当良い。満足感を味わえる。

No.	点検項目	現在の状況			整備必要%	重要度			
		良い	普通	悪い		非常に重要	重要	普通	不要
1	豊かな自然を感じますか	●			49%			●	
2	水はきれいですか	●			41%			●	
3	流れている水の量は十分ですか		●		51%			●	
4	ゴミがなくきれいですか		●		54%			●	
5	危険な場所がなく安全ですか		●		42%			●	
6	景色はいいですか	●			26%			●	
7	歴史・文化を感じますか		●		27%			●	
8	堤防や河川敷には、近づきやすいですか		●		36%			●	
9	水辺へ入りやすいですか		●		33%			●	
10	広場は利用しやすいですか	●			24%			●	
11	休憩施設や木陰は十分ですか		●		45%			●	
12	散歩はしやすいですか	●			28%			●	
13	トイレは使いやすいですか		●		35%			●	
14	案内看板はわかりやすいですか		●		32%			●	
15	駐車場は使いやすいですか		●		29%			●	

● 良い点 ● 悪い点

■ 特に良い点

- ・水がきれいで、景観が良い。
- ・芝生がきれいに整備されている。
- ・芝生が広く、運動しやすい。
- ・静かで一望できて大変良い。

■ 特に悪い点

- ・河川敷に降りる階段がない。
- ・木陰、休憩施設が少ない。
- ・河川の方に大量のゴミがある。
- ・歩道が切れ切れになっている。

■ 総合コメント

豊かな自然が感じられる手入れされた広場やトイレが快適で、散歩に適した空間です。  
より快適な空間にするためには、河川敷の整備と木陰など休憩施設の充実が必要です。

# ～川の親しみやすさの成績表～

## 川の通信簿

箇所名 **吉野川** つるぎ町吉野川河川敷公園

イベントと体カづくりのゆうゆうぱーく

### ■ つるぎ町吉野川河川敷公園はこんな所

河川名	1級河川吉野川水系吉野川右岸53.0km付近
所在地	徳島県美馬郡つるぎ町貞光大須賀地先
アクセス	JR徳島線貞光駅から徒歩10分、美馬橋バス停より徒歩1分、美馬10より車で7分
面積	約5,700㎡
管理者	つるぎ町
特徴	スポーツ少年団駅伝大会、つるぎ町民体育祭、パークゴルフ大会、河川敷キャンプなどのイベントが催されています。
主な利用	各種スポーツ、キャンプ、散策等
利用者数	313人（平成21年8月2日 調査）
点検参加人数	30人（平成21年8月6日 調査）



### ■ 平成21年現在の成績表

総合的な成績：☆☆☆☆（四つ星）  
相当良い。満足感を味わえる。

No.	点検項目	現在の状況			整備必要%	重要度			
		良い	普通	悪い		非常に重要	重要	普通	不要
1	豊かな自然を感じますか	●			72%		●		
2	水はきれいですか		●		61%		●		
3	流れている水の量は十分ですか		●		68%		●		
4	ゴミがなくきれいですか		●		72%		●		
5	危険な場所がなく安全ですか		●		72%		●		
6	景色はいいですか	●			65%		●		
7	歴史・文化を感じますか		●		72%		●		
8	堤防や河川敷には、近づきやすいですか		●		72%		●		
9	水辺へ入りやすいですか		●		71%		●		
10	広場は利用しやすいですか	●			69%		●		
11	休憩施設や木陰は十分ですか		●		83%		●		
12	散歩はしやすいですか		●		67%		●		
13	トイレは使いやすいですか		●		83%		●		
14	案内看板はわかりやすいですか		●		72%		●		
15	駐車場は使いやすいですか		●		69%		●		

● 良い点    ● 悪い点

### ■ 特に良い点

- ・水が綺麗で、環境が良い。
- ・浅瀬が広く、子供が水とふれあいやすい。
- ・周辺整備ができていて、親しみやすい。
- ・川の流れが穏やかで、心が安まる。

### ■ 特に悪い点

- ・木陰やトイレが少ない。
- ・雑草が多い。
- ・犬のフンが多い。
- ・水量が多く欲しい。

### ■ 総合コメント

景色が良く自然が豊で、広場の整備が行き届いた空間です。

より快適な空間にするためには、木陰のある休憩施設、トイレ施設の充実等を行う必要があります。

# ～川の親しみやすさの成績表～

## 川の通信簿

箇所名 **吉野川** **吉野川河畔ふれあい広場**

自然が豊かで、きれいな広場

### ■ 吉野川河畔ふれあい広場はこんな所

河川名	1級河川吉野川水系吉野川左岸58.0km付近
所在地	徳島県美馬市美馬町字境目
アクセス	西村バス停より徒歩15分
面積	約9,400㎡
管理者	NPO法人美馬体験交流の会
特徴	パークゴルフ大会、少年野球大会等のスポーツイベントや散策、ペーパーウェイト作り等の自然体験活動が行われています。
主な利用	各種スポーツ、キャンプ、散策、釣り
利用者数	164人（平成21年8月2日 調査）
点検参加人数	61人（平成21年8月18日 調査）



### ■ 平成21年現在の成績表

総合的な成績：☆☆☆（三つ星）

かなり良い部分があり、一定の満足感を味わえる。

No.	点検項目	現在の状況			整備必要 %	重要度			
		良い	普通	悪い		非常に重要	重要	普通	不要
1	豊かな自然を感じますか		●		53%			●	
2	水はきれいですか		●		73%		●		
3	流れている水の量は十分ですか		●		42%			●	
4	ゴミがなくきれいですか		●		69%		●		
5	危険な場所がなく安全ですか		●		62%			●	
6	景色はいいですか	●			43%			●	
7	歴史・文化を感じますか		●		46%			●	
8	堤防や河川敷には、近づきやすいですか		●		54%			●	
9	水辺へ入りやすいですか		●		47%			●	
10	広場は利用しやすいですか		●		45%			●	
11	休憩施設や木陰は十分ですか		●		61%			●	
12	散歩はしやすいですか		●		57%			●	
13	トイレは使いやすいですか		●		51%		●		
14	案内看板はわかりやすいですか		●		53%			●	
15	駐車場は使いやすいですか		●		47%			●	

● 良い点    ● 悪い点

### ■ 特に良い点

- ・水が綺麗で、景色が良い。
- ・トイレが綺麗でよい。
- ・広場が利用しやすい。
- ・豊かな自然が感じた。

### ■ 特に悪い点

- ・木陰が少ない。
- ・休憩施設が少ない。
- ・遊歩道の安定が悪い。
- ・川の近くがくさい

### ■ 総合コメント

豊かな自然を感じられ、広場やトイレが良く整備された空間です。

より快適な空間にするためには、木陰のある休憩施設等を整備する必要があります。



# ～川の親しみやすさの成績表～

## 川の通信簿

箇所名 **吉野川** **ぶぶるぱーく（水辺の楽校）**

竹林に囲まれた遊び学べる空間

■ **ぶぶるぱーく（水辺の楽校）**はこんな所

河川名	1級河川吉野川水系吉野川右岸64.0km付近
所在地	徳島県三好郡東みよし町
アクセス	JR徳島線三加茂駅から徒歩15分
面積	約180,000㎡
管理者	東みよし町商工観光課
特徴	グランドゴルフ・少年サッカーなどのスポーツイベントや、散策、魚つかみなどの自然体験活動が行われている。
主な利用	各種スポーツイベント、釣り、散策等
利用者数	202人（平成21年8月2日 調査）
点検参加人数	26人（平成21年8月11日 調査）



■ **平成21年現在の成績表**

総合的な成績：**☆☆☆（三つ星）**

かなり良い部分があり、一定の満足感を味わえる。

No.	点検項目	現在の状況			整備必要%	重要度			
		良い	普通	悪い		非常に重要	重要	普通	不要
1	豊かな自然を感じますか		●		47%			●	
2	水はきれいですか		●		88%		●		
3	流れている水の量は十分ですか			●	75%			●	
4	ゴミがなくきれいですか		●		65%		●		
5	危険な場所がなく安全ですか		●		43%		●		
6	景色はいいですか	●			43%	●			
7	歴史・文化を感じますか		●		46%			●	
8	堤防や河川敷には、近づきやすいですか		●		57%			●	
9	水辺へ入りやすいですか		●		71%		●		
10	広場は利用しやすいですか	●			54%			●	
11	休憩施設や木陰は十分ですか		●		77%		●		
12	散歩はしやすいですか	●			50%	●			
13	トイレは使いやすいですか		●		50%		●		
14	案内看板はわかりやすいですか		●		60%		●		
15	駐車場は使いやすいですか	●			57%			●	

● 良い点    ● 悪い点

■ **特に良い点**

- ・地域景観が生かされている。
- ・遊歩道が整備されてて、散歩しやすい。
- ・芝生がきれいで、運動しやすい。
- ・車が入りやすい。

■ **特に悪い点**

- ・水量が少なく、水質が悪い。
- ・水辺に近づきにくい。
- ・竹林を整備して欲しい。
- ・夜間の安全、安心への配慮、管理。

■ **総合コメント**

美しい芝生広場と竹林が印象的です。自然豊かでスポーツや散策等が楽しめます。より快適な空間にするためには、水辺の整備を行うことが必要です。

# ～川の親しみやすさの成績表～

## 川の通信簿

箇所名 **吉野川** **美濃田の淵**

自然と親しめ、心安らぐみずべ空間

### ■ 美濃田の淵はこんな所

河川名	1級河川吉野川水系吉野川左岸70.0km付近
所在地	徳島県三好郡東みよし町大字足代
アクセス	吉野川ハイウェイオアシスより徒歩1分
面積	約150,000m <sup>2</sup>
管理者	東みよし町
特徴	美濃田の淵一帯は県立箸蔵自然公園に指定されており、みのだ夏まつり、筏下り等のイベントが催されています。
主な利用	キャンプ、釣り、散策、遊覧船等
利用者数	66人（平成21年8月2日 調査）
点検参加人数	33人（平成21年7月19日 調査）



### ■ 平成21年現在の成績表

総合的な成績：☆☆☆☆（四つ星）  
相当良い。満足感を味わえる。

No.	点検項目	現在の状況			整備必要%	重要度			
		良い	普通	悪い		非常に重要	重要	普通	不要
1	豊かな自然を感じますか	●			4%			●	
2	水はきれいですか	●			23%			●	
3	流れている水の量は十分ですか		●		19%			●	
4	ゴミがなくきれいですか		●		27%			●	
5	危険な場所がなく安全ですか		●		14%			●	
6	景色はいいですか	●			9%			●	
7	歴史・文化を感じますか		●		22%			●	
8	堤防や河川敷には、近づきやすいですか		●		26%			●	
9	水辺へ入りやすいですか		●		17%			●	
10	広場は利用しやすいですか	●			5%			●	
11	休憩施設や木陰は十分ですか		●		30%			●	
12	散歩はしやすいですか	●			10%			●	
13	トイレは使いやすいですか		●		15%			●	
14	案内看板はわかりやすいですか		●		20%			●	
15	駐車場は使いやすいですか		●		5%			●	

● 良い点 ■ 悪い点

### ■ 特に良い点

- ・景色が綺麗で落ち着く。
- ・バンガロー等の設備がととのっている。
- ・トイレが有り、無料で使える。
- ・山と川のコントラストがいい。

### ■ 特に悪い点

- ・河川敷に降りにくい。
- ・木陰がもう少しほしい。
- ・入り口がわかりにくい。
- ・水の量が少ない

### ■ 総合コメント

公園は整備が行き届き、豊かな自然の景観を楽しめます。

より快適な空間にするには、木陰のある休憩施設や案内板、河川敷の整備が必要です。

# ～川の親しみやすさの成績表～

## 川の通信簿

箇所名 **旧吉野川** **三ツ合公園**

散策と景色を楽しむ三ツ合公園

### ■ 三ツ合公園はこんな所

河川名	1級河川吉野川水系旧吉野川右岸11.5km付近
所在地	徳島県北島町高房字居内地先
アクセス	JR高德線勝瑞駅より徒歩5分、東邦前バス停より徒歩1分
面積	約5,300㎡
管理者	北島町
特徴	ゲートボールやグラウンドゴルフが行われており、水際には釣り等が行われています。また、朝夕には散策者が景色を楽しんでいます。
主な利用	グラウンドゴルフ、釣り、散策
利用者数	103人（平成21年8月2日 調査）
点検参加人数	33人（平成21年8月1日 調査）



### ■ 平成21年現在の成績表

総合的な成績：☆☆☆（三つ星）

かなり良い部分があり、一定の満足感を味わえる

No.	点検項目	現在の状況			整備必要%	重要度			
		良い	普通	悪い		非常に重要	重要	普通	不要
1	豊かな自然を感じますか		●		65%			●	
2	水はきれいですか		●		53%		●		
3	流れている水の量は十分ですか		●		53%		●		
4	ゴミがなくきれいですか		●		54%		●		
5	危険な場所がなく安全ですか		●		38%		●		
6	景色はいいですか	●			62%		●		
7	歴史・文化を感じますか		●		54%		●		
8	堤防や河川敷には、近づきやすいですか		●		62%		●		
9	水辺へ入りやすいですか		●		57%		●		
10	広場は利用しやすいですか		●		54%		●		
11	休憩施設や木陰は十分ですか		●		67%		●		
12	散歩はしやすいですか		●		42%		●		
13	トイレは使いやすいですか		●		67%		●		
14	案内看板はわかりやすいですか		●		53%		●		
15	駐車場は使いやすいですか		●		50%		●		

● 良い点    ● 悪い点

### ■ 特に良い点

- ・ 広くて子供が遊びやすい。
- ・ バーベキューが出来る。

### ■ 特に悪い点

- ・ ゴミや犬のフンが多い。
- ・ 水に触れられる場所が必要。

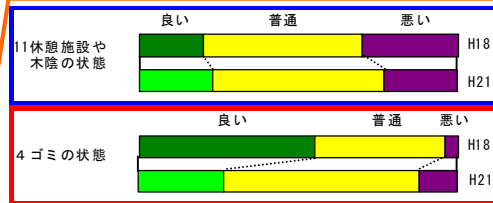
### ■ 総合コメント

広くて、散歩やくつろいだりするのに適した子供の遊びやすい公園です。  
より快適な空間にするためには、ゴミや犬の糞を適正に処理することが必要です。

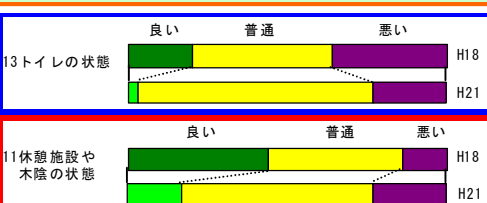
# 吉野川流域親水マップ

総合評価	
★★★★★	すばらしい
★★★★	相当良い
★★★	普通
★★	悪い
★	相当悪い

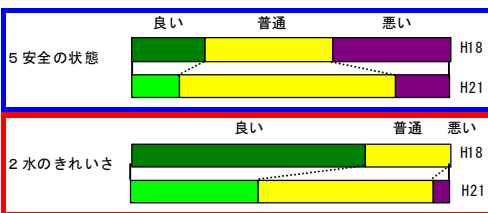
**⑧ぶぶるぱーく (水辺の楽校)**  
竹林に囲まれた遊び学べる空間  
★★★★★ (★★★★★)



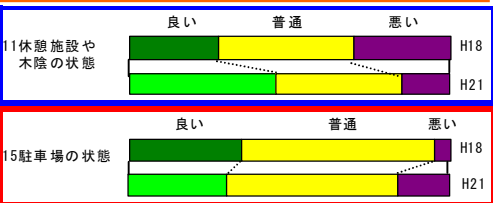
**⑥つるぎ町吉野川河川敷公園 (貞光ゆうゆうパーク)**  
イベントと体力づくりのゆうゆうパーク  
★★★★★ (★★★★★)



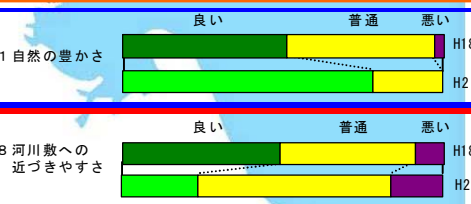
**③第十堰周辺の水辺**  
のどかな景色が残る第十堰周辺の水辺  
★★★★★ (★★★★★)



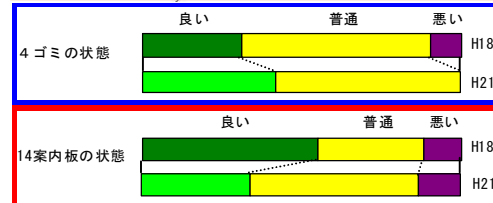
**⑩三ツ合公園**  
散策と景色を楽しむ三ツ合公園  
★★★★ (★★★★)



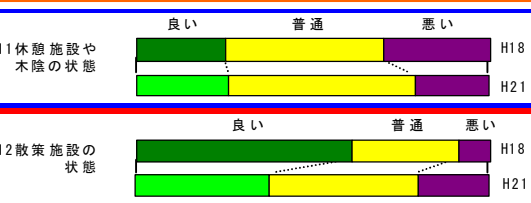
**①吉野川河口干潟**  
広い川幅と河口干潟による雄大な景観  
★★★★★ (★★★★★)



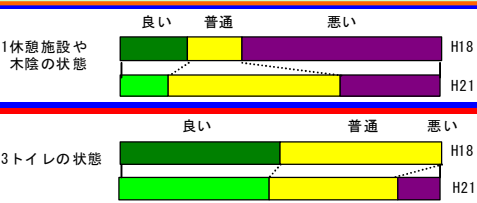
**⑨美濃田の渚**  
自然と親しめ心安らぐ水辺の空間  
★★★★★ (★★★★★)



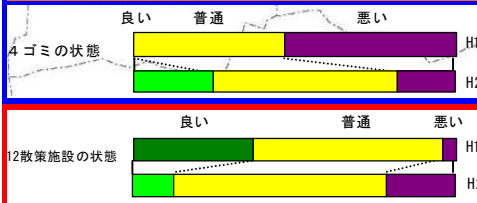
**⑦吉野川河畔ふれあい広場**  
自然が豊できれいな広場  
★★★★★ (★★★★★)



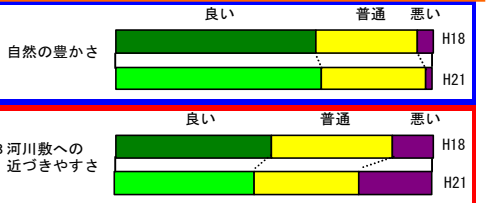
**⑤山川バンブーパーク (水辺の楽校)**  
親子で楽しめるバンブーパーク  
★★★★★ (★★★★★)



**④善入寺島周辺の水辺**  
竹林に囲まれた日本最大の中州  
★★★★★ (★★★★★)



**②徳島市民吉野川運動公園**  
吉野川の多目的イベント広場  
★★★★★ (★★★★★)



平成18年度 川の通信簿結果 (平成18年7月上旬~10月下旬)  
平成21年度 川の通信簿結果 (平成21年7月中旬~8月中旬)

グラフ凡例  
・アンケート結果で得られた”良い” ”普通” ”悪い” の評価割合をパーセンテージで表しています。  
・総合評価のうち、前回(H18調査)の評価は( )で示しています。

