

あなたの声で渋滞解消へ

～11月2日から渋滞箇所のアンケートを実施～

【ポイント】

- ・実施期間:平成21年11月2日(月)～11月30日(月)
- ・対象者:道路を利用されている皆様
- ・調査目的:徳島県内の渋滞箇所の把握と渋滞対策のニーズ把握等
- ・調査方法:パソコン及び携帯電話

【概要】

- ・徳島地区渋滞対策協議会では、今後の渋滞対策を検討するにあたり、日頃から道路を利用されている**皆様**が**感じている渋滞箇所**について、場所や方向、時間帯などをお知らせいただくことで、**渋滞対策に対するニーズ把握を目的とし、アンケート調査を実施**します。
- ・併せて、**道路行政全般についてのご意見、ご要望も募集**します。
- ・アンケートは、パソコン、携帯電話にて実施しますので、ぜひ一度アクセスしてみてください。皆様のご理解とご協力をよろしくお願いいたします。

調査方法:徳島河川国道事務所ホームページからアクセス

パソコンから→ (<http://www.ne-ict.com/tjenq/>)

携帯電話からアクセス

携帯電話から→ (<http://www.ne-ict.com/tkenq/>)

※渋滞対策協議会各機関からもアクセス可能(一部機関は不可)

※希望があれば紙による配布も可能

調査内容:別紙アンケート内容のとおり



徳島地区渋滞対策協議会

【問い合わせ先】

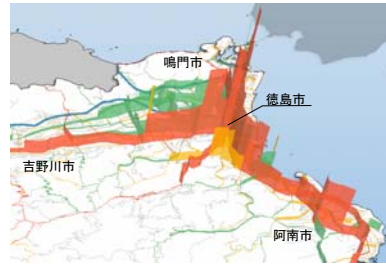
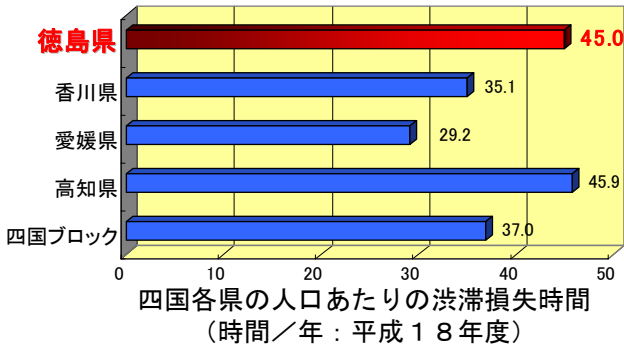
国土交通省 四国地方整備局 徳島河川国道事務所 副所長 ◎道路調査第一課長	徳島河川国道事務所 上林 正幸 (かみばやし まさゆき) 神山 泰 (こうやま やすし)	TEL:088-654-2211 (代表) 内線 205 内線 451
国土交通省 四国運輸局 徳島運輸支局 首席運輸企画専門官 (総務企画担当)	石垣 融二 (いしがき ゆうじ)	TEL:088-622-7622
徳島県 県土整備部 都市計画課 技術課長補佐 道路総局道路企画課 技術課長補佐 運輸政策総局交通政策課 課長補佐	加藤 建男 (かとう たてお) 久米 正浩 (くめ まさひろ) 中西 洋一 (なかにし よういち)	TEL:088-621-2565 TEL:088-621-2554 TEL:088-621-2127
徳島県 警察本部 交通部 交通企画課 課長補佐 交通規制課 課長補佐	若尾 光宏 (わかお みつひろ) 岡島 良彰 (おかじま よしあき)	TEL:088-622-3101 TEL:088-622-3101
徳島市 都市整備部 まちづくり推進総室 地域交通課長	松本 泰典 (まつもと やすのり)	TEL:088-621-5534
西日本高速道路(株) 四国支社 徳島工事事務所 工務課長 徳島管理事務所 工務担当課長	久保井 泰博 (くぼい やすひろ) 石井 義信 (いしい よしのぶ)	TEL:088-626-2021 TEL:088-641-4494
本州四国連絡高速道路(株) 鳴門管理センター 計画課長	寺下 孝男 (てらした たかお)	TEL:088-687-2167

◎:主たる問い合わせ先

※徳島地区渋滞対策協議会とは、徳島県内における慢性的な交通渋滞を解消し、円滑な交通を確保するため、施設の整備や輸送効率の向上、交通需要の時間的平準化など、いろいろな渋滞対策を推進することを目的として組織されたものです。

1. 渋滞の状況について

徳島県では、徳島市内を中心に深刻な渋滞が発生しています。



1kmあたり渋滞損失時間 (千人時間/年・km：平成18年度)



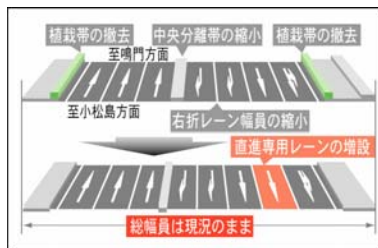
国道192号 (佐古二番町付近)

2. これまでの渋滞対策の事例について

徳島地区渋滞対策協議会においては、平成2年より徳島県渋滞対策推進計画等を策定し、交差点改良(直進レーン、右折レーンの増設等)、信号現示の改良、バイパス及び環状道路の整備等により、渋滞緩和を図ってきました。

【対策事例】国道11号徳島本町交差点

対策内容①：直進専用レーンの増設



整備後の状況と整備イメージ

対策内容②：信号現示の改良 (北常三島交差点～徳島本町交差点)



(北常三島交差点)

連続する信号について、車がスムーズに走行できるようタイミングを調整することで渋滞の緩和を図った。



3. 今後の取組とアンケート調査について

今後の渋滞対策を推進していく際に、道路を利用する皆様が感じる渋滞箇所を把握しつつ、渋滞対策を進めていきたいと考えています。



アンケート調査を実施(11/2～11/30)

渋滞に関するアンケート調査のお願い

日頃は、道路行政にご理解とご協力をいただきありがとうございます。

さて、皆様が日常生活の中で使われている道路について、朝夕の通勤時間帯はもとより、慢性的な渋滞が発生している箇所があるかと思えます。

徳島地区渋滞対策協議会では、皆様が渋滞していると感じている交差点を把握し、今後の渋滞対策等の参考にするため、以下のアンケートを実施することとしましたので、ご協力いただきますようお願いいたします。

平成 21 年 11 月 徳島地区渋滞対策協議会

【ご記入にあたってのお願い】

- ・設問は問 1～問 11 まであります。
- ・回答は、当てはまるものの番号に「○印」をつけてください。問 9 および問 10 については、記入例を設問の後に記載していますので、ご参照の上ご回答ください。自由意見等が欄内に書ききれない場合は、余白部や紙面裏などを、ご利用ください。
- ・回答は無記名で行いますので、個人が特定されることはありません。また、渋滞対策など道路行政に関わる検討以外の目的で使用することはありません。

〈問い合わせ・返送先〉

徳島地区渋滞対策協議会 事務局
国土交通省 四国地方整備局
徳島河川国道事務所 道路調査第一課
電話：088-654-9612／FAX：088-654-9614
E-mail：tokusa61@skr.mlit.go.jp

○徳島地区渋滞対策協議会とは

徳島県内における慢性的な交通渋滞を解消し、円滑な交通を確保するため、施設の整備や輸送効率の向上、交通需要の時間的平準化など、いろいろな渋滞対策を推進することを目的として組織されたものです。

協議会の構成は以下のとおりです。

- ・国土交通省四国地方整備局徳島河川国道事務所
- ・国土交通省四国運輸局徳島運輸支局
- ・徳島県県土整備部
- ・徳島県警察本部交通部
- ・徳島市都市整備部
- ・西日本高速道路（株）四国支社徳島工事事務所
- ・西日本高速道路（株）四国支社徳島管理事務所
- ・本州四国連絡高速道路（株）鳴門管理センター

< 目 次 >

○あなた自身についておたずねします。

問 1	あなたのお住まいは？	1
問 2	あなたの性別は？	1
問 3	あなたの年齢は？	1
問 4	あなたの職業は？	1
問 5	ご自分で自動車を運転なさいますか？	1
問 6	自動車を利用される主な目的は？	1
問 7	自動車を利用される頻度は？	1
問 8	最もよく利用される移動手段は何ですか？	1

○徳島県内の交通の状況についておたずねします。

問 9	徳島県内において、データからみると次に示す「83箇所」が渋滞している状況といえますが、あなたはどう思われますか。このうち、あなたが「渋滞している」また「渋滞していない」と感じるところを教えてください。	2
-----	--	---

<一覧表への記入と図面への記入のページ>

・徳島市	4
・鳴門市・松茂町・板野町・藍住町・上板町	11
・阿波市・石井町	14
・美馬市	15
・小松島市・阿南市	16
・三好市	19

問 10	また、「83箇所」以外で、あなたが「渋滞している」と感じる場所があれば教えてください。	20
------	---	----

<図面への記入のページ>

・鳴門市周辺	22
・徳島市周辺	24
・吉野川市周辺	26
・三好市周辺	28
・阿南市周辺	30
・牟岐町周辺	32

<一覧表への記入のページ>

・一覧表	34
------	----

問 11	渋滞の解消に向けては、道路整備の他、公共交通の利用を促進することも重要と考えられます。道路行政（道路整備を含む）及び公共交通などに対して、お気づきの点や今後望まれることなど、ご自由にお書きください。	36
------	---	----

～次ページからアンケート調査票になっています。～

▼▼あなたご自身についておたずねします。▼▼

*該当する番号に「○印」をご記入ください。

問1 あなたのお住まいは？ 〈1つに○印〉

- | | | | |
|-----------------|---------|-----------|-----------|
| 1. 徳島市 | 2. 鳴門市 | 3. 小松島市 | 4. 阿南市 |
| 5. 吉野川市 | 6. 阿波市 | 7. 美馬市 | 8. 三好市 |
| 9. 勝浦町 | 10. 上勝町 | 11. 佐那河内村 | 12. 石井町 |
| 13. 神山町 | 14. 那賀町 | 15. 牟岐町 | 16. 美波町 |
| 17. 海陽町 | 18. 松茂町 | 19. 北島町 | 20. 藍住町 |
| 21. 板野町 | 22. 上板町 | 23. つるぎ町 | 24. 東みよし町 |
| 25. 四国内の徳島県以外の県 | 26. その他 | | |

問2 あなたの性別は？ 〈1つに○印〉

1. 男性 2. 女性

問3 あなたの年齢は？ 〈1つに○印〉

1. 10歳代 2. 20歳代 3. 30歳代 4. 40歳代
5. 50歳代 6. 60歳代 7. 70歳以上

問4 あなたの職業は？ 〈1つに○印〉

1. 自営業 2. 会社員・公務員・団体職員等
3. パート・アルバイト 4. 学生
5. 家事従事 6. 無職
7. その他 ()

問5 ご自分で自動車を運転なさいますか？ 〈1つに○印〉

1. する 2. しない

問6 自動車を利用される主な目的は？ 〈1つに○印〉

1. 通勤や通学 2. 買い物や通院 3. 食事や娯楽
4. 業務(仕事) 5. 送迎 6. その他 ()

問7 自動車を利用される頻度は？ 〈1つに○印〉

1. 毎日 2. 週に2～3回 3. 週1回程度
4. 月1回程度 5. 年数回程度 6. その他 ()

問8 最もよく利用される移動手段は何ですか？ 〈1つに○印〉

1. 徒歩・自転車 2. バス・JR 3. タクシー
4. バイク 5. 自動車 6. その他 ()

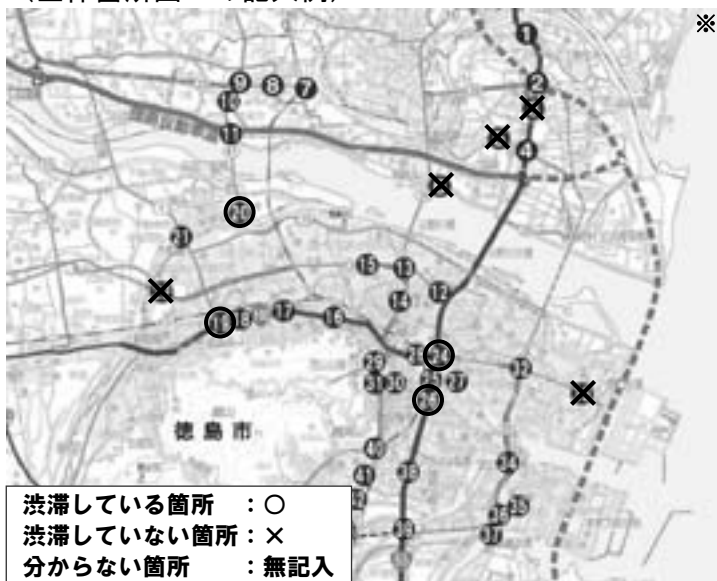
▼▼徳島県内の交通の状況についておたずねします。▼▼

問9 徳島県内において、データからみると「83箇所」が渋滞している状況（使用データは次ページ参照）といえますが、あなたはどう思われますか。このうち、あなたが「渋滞している」また「渋滞していない」と感じるところを教えてください。
 下記の記入方法をご参照いただき、次頁以降に、ご記入ください。
 *分からない箇所についてのご記入はご遠慮願います。

ご記入方法

- ①「全体図中の番号」または「箇所一覧表」に、「渋滞している」と感じるところについて「○印」をご記入ください。また、「渋滞していない」と感じるところには「×印」を記入してください。分からない箇所については、ご記入頂かなくても結構です。
- ②「渋滞している」と感じられる箇所（①で○印をつけた箇所）について、渋滞している時間帯や方向、渋滞の状況は我慢できる範囲か、どうすれば渋滞が良くなると思われるか、などについて、分かる範囲で結構ですので、「個別箇所図」にご記入ください。

（全体箇所図への記入例）



（箇所一覧表への記入例）

番号	交差点名	渋滞していますか
1	工業団地入口交差点	
2	大松東交差点	
3	川内町平石古田交差点	×
4	若宮交差点	
5	こがね橋北詰交差点	×
6	吉野川橋北詰東交差点	×
～	～	
24	徳島本町交差点	○
25	かちどき橋北詰交差点	
26	県庁前交差点	○
27	みなと橋西詰交差点	
28	徳島町一丁目交差点	
29	新町橋二丁目交差点	
30	秋田一丁目交差点	
～	～	

※国土地理院長の承認を得て、同院発行の5万分の1地形図を使用（承認番号 平21四使、第21号）（次頁以降同様）

（個別箇所図への記入例）

No. 25 かちどき橋北詰交差点（徳島市中洲町1丁目）

位置図	交差点方向図
	我慢できますか できる・できなし どうすればよくなると思いますか。 下記選択肢より回答

No. 26 県庁前交差点（徳島市かちどき橋1丁目）

位置図	交差点方向図
	我慢できますか できる・できなし どうすればよくなると思いますか。 1, 4

対策例の
 選択肢

1. バイパス道路の整備
 2. 交差点への右折レーンの設置
 3. 車線数の増設
 4. 公共交通の利用促進
 5. パークアンドライドの促進
 6. その他（具体的に記入ください）
- * 複数回答可

◆渋滞箇所の選出に使用したデータ

VICS情報

- VICS情報とは、カーナビ等に赤や橙色で表示される渋滞情報（渋滞度）
- 渋滞情報は5分ごとに更新されており、365日24時間データ化
- 「渋滞」と表示された箇所のデータを分析することにより、いつ・どこで・どのくらい渋滞が発生していたかを把握することが可能



渋滞度	一般道路
渋滞 赤色	時速10km以下
遅延 橙色	時速10km～20km
順調 緑色(上と識別できる色)	時速20km以上

出典：財団法人道路交通情報通信システムセンターHP

プローブ調査による旅行速度データ

- GPS機器を搭載した調査車両やバス車両より得られる速度情報
- 平日・土曜・休日の別に交差点間単位などに1時間ごとのデータとして整理されている

◆渋滞箇所を掲載する地図の掲載ページは以下のようになっています。



◆渋滞解消に向けた対策例：バイパス道路の整備、交差点への右折レーンの設置、車線数の増設、公共交通利用の促進、パークアンドライド*の促進などが考えられます。

*パークアンドライドとは、最寄りの駅や停留所に自動車等を停めて、鉄道やバスを利用して通勤等を行うことです。

■徳島市



(箇所一覧表)

番号	交差点名	渋滞していますか
1	工業団地入口交差点	
2	大松東交差点	
3	川内町平石古田交差点	
4	若宮交差点	
5	こがね橋北詰交差点	
6	吉野川橋北詰東交差点	
7	有天交差点	
8	西吉成交差点	
9	東貞方交差点	
10	東貞方南交差点	
11	四国三郎橋北詰交差点	
12	助任本町四丁目交差点	
13	吉野橋東詰交差点	
14	助任八幡神社前交差点	
15	北田宮三丁目交差点	
16	佐古二番町交差点	
17	佐古五番町市道10号線交差点	
18	徳大医学部前交差点	
19	徳大薬学部前交差点	
20	弁天橋北詰交差点	
21	不動橋北詰交差点	
22	中鮎喰橋東詰交差点	
23	竜王団地北交差点	
24	徳島本町交差点	

番号	交差点名	渋滞していますか
25	かちどき橋北詰交差点	
26	県庁前交差点	
27	みなと橋西詰交差点	
28	徳島町一丁目交差点	
29	新町橋二丁目交差点	
30	秋田一丁目交差点	
31	東大工町交差点	
32	安宅二丁目交差点	
33	沖洲小学校前交差点	
34	昭和町8丁目交差点	
35	津田本町4丁目交差点	
36	新浜本町2丁目交差点	
37	勝浦浜橋北詰交差点	
38	沖浜東3丁目交差点	
39	大野交差点	
40	二軒屋三丁目交差点	
41	徳島県立盲学校南交差点	
42	冷田橋北詰交差点	
43	法花大橋北詰交差点	
44	法花谷交差点	
45	文化の森入口交差点	
46	園瀬橋北詰交差点	
47	下中筋交差点	
48	しらさぎ台入口交差点	

No 1 工業団地入口交差点 (徳島市川内町)	
位置図	交差点方向図
	<p>鳴門方面 川内大代線 平日・休日 () 時 ↓ 平日・休日 () 時 北島方面 → 平日・休日 () 時 1 徳島方面 平日・休日 () 時 ↑ 平日・休日 () 時</p>
我慢できますか できる・できない どうすればよくなると思いますか。	

No 2 大松東交差点 (徳島市川内町)	
位置図	交差点方向図
	<p>鳴門方面 国道11号 平日・休日 () 時 ↓ 平日・休日 () 時 藍住方面 → 徳島環状線 2 徳島方面 平日・休日 () 時 ↑ 平日・休日 () 時</p>
我慢できますか できる・できない どうすればよくなると思いますか。	

No 3 川内町平石古田交差点 (徳島市川内町)	
位置図	交差点方向図
	<p>鳴門方面 国道11号 平日・休日 () 時 ↓ 平日・休日 () 時 3 徳島方面 平日・休日 () 時 ↑ 平日・休日 () 時</p>
我慢できますか できる・できない どうすればよくなると思いますか。	

No 4 若宮交差点 (徳島市川内町)	
位置図	交差点方向図
	<p>鳴門方面 国道11号 平日・休日 () 時 ↓ 平日・休日 () 時 藍住方面 → 富吉久木線 4 徳島環状線 徳島方面 平日・休日 () 時 ↑ 平日・休日 () 時</p>
我慢できますか できる・できない どうすればよくなると思いますか。	

No 5 こがね橋北詰交差点 (徳島市川内町)	
位置図	交差点方向図
	<p>鳴門方面 川内大代線 平日・休日 () 時 ↓ 平日・休日 () 時 藍住方面 → 富吉久木線 5 徳島方面 平日・休日 () 時 ↑ 平日・休日 () 時</p>
我慢できますか できる・できない どうすればよくなると思いますか。	

No 6 吉野川橋北詰東交差点 (徳島市応神町古川)	
位置図	交差点方向図
	<p>鳴門方面 古川長原港線 平日・休日 () 時 ↓ 平日・休日 () 時 藍住方面 → 6 松茂方面 徳島方面 平日・休日 () 時 ↑ 平日・休日 () 時</p>
我慢できますか できる・できない どうすればよくなると思いますか。	

No 7 有天交差点 (徳島市応神町吉成)	
位置図	交差点方向図
	<p>鳴門方面 徳島環状線 平日・休日 () 時 ↓ 平日・休日 () 時 藍住方面 → 7 北島方面 徳島方面 平日・休日 () 時 ↑ 平日・休日 () 時</p>
我慢できますか できる・できない どうすればよくなると思いますか。	

No 8 西吉成交差点 (徳島市応神町吉成)	
位置図	交差点方向図
	<p>鳴門方面 徳島環状線 平日・休日 () 時 ↓ 平日・休日 () 時 藍住方面 → 8 北島方面 徳島方面 平日・休日 () 時 ↑ 平日・休日 () 時</p>
我慢できますか できる・できない どうすればよくなると思いますか。	

- | | | | |
|-------------|--------------|------------------|---------------------|
| 対策例の
選択肢 | 1. バイパス道路の整備 | 2. 交差点への右折レーンの設置 | 3. 車線数の増設 |
| | 4. 公共交通の利用促進 | 5. パークアンドライドの促進 | 6. その他 (具体的に記入ください) |
- * 複数回答可

No 9 東貞方交差点 (徳島市応神町東貞方)	
位置図	交差点方向図
我慢できますか できる・できない どうすればよくなると思いますか。	

No 10 東貞方南交差点 (徳島市応神町東貞方)	
位置図	交差点方向図
我慢できますか できる・できない どうすればよくなると思いますか。	

No 11 四国三郎橋北詰交差点 (徳島市応神町東貞方)	
位置図	交差点方向図
我慢できますか できる・できない どうすればよくなると思いますか。	

No 12 助任本町四丁目交差点 (徳島市助任本町5丁目)	
位置図	交差点方向図
我慢できますか できる・できない どうすればよくなると思いますか。	

No 13 吉野橋東詰交差点 (徳島市吉野本町6丁目)	
位置図	交差点方向図
我慢できますか できる・できない どうすればよくなると思いますか。	

No 14 助任八幡神社前交差点 (徳島市吉野本町4丁目)	
位置図	交差点方向図
我慢できますか できる・できない どうすればよくなると思いますか。	

No 15 北田宮三丁目交差点 (徳島市南田宮1丁目)	
位置図	交差点方向図
我慢できますか できる・できない どうすればよくなると思いますか。	

No 16 佐古二番町交差点 (徳島市佐古二番町)	
位置図	交差点方向図
我慢できますか できる・できない どうすればよくなると思いますか。	

- | | | | |
|-------------|--------------|------------------|---------------------|
| 対策例の
選択肢 | 1. バイパス道路の整備 | 2. 交差点への右折レーンの設置 | 3. 車線数の増設 |
| | 4. 公共交通の利用促進 | 5. パークアンドライドの促進 | 6. その他 (具体的に記入ください) |
- * 複数回答可

No 17 佐古五番町市道10号線交差点(徳島市佐古五番町)	
位置図	交差点方向図
	<p>平日・休日(時) 石井方面 国道192号 徳島駅方面</p>
我慢できますか できる・できない どうすればよくなると思いますか。	

No 18 徳大医学部前交差点(徳島市蔵本2丁目)	
位置図	交差点方向図
	<p>蔵本駅方面 市道 徳島駅方面</p>
我慢できますか できる・できない どうすればよくなると思いますか。	

No 19 徳大薬学部前交差点(徳島市庄町1丁目)	
位置図	交差点方向図
	<p>板野方面 徳島引田線 徳島駅方面</p>
我慢できますか できる・できない どうすればよくなると思いますか。	

No 20 弁天橋北詰交差点(徳島市不動東町5丁目)	
位置図	交差点方向図
	<p>藍住方面 北徳島線 徳島駅方面</p>
我慢できますか できる・できない どうすればよくなると思いますか。	

No 21 不動橋北詰交差点(徳島市不動本町1丁目)	
位置図	交差点方向図
	<p>藍住方面 引徳島線 蔵本方面</p>
我慢できますか できる・できない どうすればよくなると思いますか。	

No 22 中鮎喰橋東詰交差点(徳島市中島町4丁目)	
位置図	交差点方向図
	<p>市道 北常三島方面</p>
我慢できますか できる・できない どうすればよくなると思いますか。	

No 23 竜王団地北交差点(徳島市府府町竜王)	
位置図	交差点方向図
	<p>板野方面 白第島十線 石井方面</p>
我慢できますか できる・できない どうすればよくなると思いますか。	

No 24 徳島本町交差点(徳島市徳島本町2丁目)	
位置図	交差点方向図
	<p>鳴門方面 国道11号 徳島環状線 阿南方面</p>
我慢できますか できる・できない どうすればよくなると思いますか。	

- | | | | |
|-------------|--------------|------------------|--------------------|
| 対策例の
選択肢 | 1. バイパス道路の整備 | 2. 交差点への右折レーンの設置 | 3. 車線数の増設 |
| | 4. 公共交通の利用促進 | 5. パークアンドライドの促進 | 6. その他(具体的に記入ください) |
- * 複数回答可

No 25 かちどき橋北詰交差点（徳島市中洲町1丁目）	
位置図	交差点方向図
我慢できますか できる・できない どうすればよくなると思いますか。	

No 26 県庁前交差点（徳島市かちどき橋1丁目）	
位置図	交差点方向図
我慢できますか できる・できない どうすればよくなると思いますか。	

No 27 みなと橋西詰交差点（徳島市中洲町3丁目）	
位置図	交差点方向図
我慢できますか できる・できない どうすればよくなると思いますか。	

No 28 徳島町一丁目交差点（徳島市徳島町城内）	
位置図	交差点方向図
我慢できますか できる・できない どうすればよくなると思いますか。	

No 29 新町橋二丁目交差点（徳島市新町橋2丁目）	
位置図	交差点方向図
我慢できますか できる・できない どうすればよくなると思いますか。	

No 30 秋田1丁目交差点（徳島市秋田町1丁目）	
位置図	交差点方向図
我慢できますか できる・できない どうすればよくなると思いますか。	

No 31 東大工町交差点（徳島市大道1丁目）	
位置図	交差点方向図
我慢できますか できる・できない どうすればよくなると思いますか。	

No 32 安宅二丁目交差点（徳島市安宅2丁目）	
位置図	交差点方向図
我慢できますか できる・できない どうすればよくなると思いますか。	

- | | | | |
|-------------|--------------|------------------|--------------------|
| 対策例の
選択肢 | 1. バイパス道路の整備 | 2. 交差点への右折レーンの設置 | 3. 車線数の増設 |
| | 4. 公共交通の利用促進 | 5. パークアンドライドの促進 | 6. その他（具体的に記入ください） |
- * 複数回答可

No 33 沖洲小学校前交差点（徳島市北沖洲町2丁目）	
位置図	交差点方向図
我慢できますか できる・できない どうすればよくなると思いますか。	

No 34 昭和町8丁目交差点（徳島市昭和町8丁目）	
位置図	交差点方向図
我慢できますか できる・できない どうすればよくなると思いますか。	

No 35 津田本町4丁目交差点（徳島市津田4丁目）	
位置図	交差点方向図
我慢できますか できる・できない どうすればよくなると思いますか。	

No 36 新浜本町2丁目交差点（徳島市新浜本町4丁目）	
位置図	交差点方向図
我慢できますか できる・できない どうすればよくなると思いますか。	

No 37 勝浦浜橋北詰交差点（徳島市新浜本町2丁目）	
位置図	交差点方向図
我慢できますか できる・できない どうすればよくなると思いますか。	

No 38 沖浜東3丁目交差点（徳島市沖浜3丁目）	
位置図	交差点方向図
我慢できますか できる・できない どうすればよくなると思いますか。	

No 39 大野交差点（徳島市八万町）	
位置図	交差点方向図
我慢できますか できる・できない どうすればよくなると思いますか。	

No 40 二軒屋三丁目交差点（徳島市二軒屋3丁目）	
位置図	交差点方向図
我慢できますか できる・できない どうすればよくなると思いますか。	

- | | | | |
|-------------|--------------|------------------|--------------------|
| 対策例の
選択肢 | 1. バイパス道路の整備 | 2. 交差点への右折レーンの設置 | 3. 車線数の増設 |
| | 4. 公共交通の利用促進 | 5. パークアンドライドの促進 | 6. その他（具体的に記入ください） |
- * 複数回答可

No 41 徳島県立盲学校南交差点 (徳島市南二軒屋3丁目)	
位置図	交差点方向図
	<p>徳島駅方面</p> <p>平日・休日 (時) 徳宮倉倉線 ↓ (平日・休日時)</p> <p>41</p> <p>平日・休日 (時) 徳宮倉倉線 ↑ (平日・休日時)</p> <p>沖浜方面</p> <p>小松島方面</p>
我慢できますか できる・できない どうすればよくなると思いますか。	

No 42 冷田橋北詰交差点 (徳島市八万町)	
位置図	交差点方向図
	<p>徳島駅方面</p> <p>平日・休日 (時) 徳宮倉倉線 ↓ (平日・休日時)</p> <p>42</p> <p>平日・休日 (時) 徳宮倉倉線 ↑ (平日・休日時)</p> <p>小松島方面</p>
我慢できますか できる・できない どうすればよくなると思いますか。	

No 43 法花大橋北詰交差点 (徳島市八万町)	
位置図	交差点方向図
	<p>徳島駅方面</p> <p>平日・休日 (時) 徳宮倉倉線 ↓ (平日・休日時)</p> <p>43</p> <p>平日・休日 (時) 徳宮倉倉線 ↑ (平日・休日時)</p> <p>三軒屋方面</p> <p>小松島方面</p>
我慢できますか できる・できない どうすればよくなると思いますか。	

No 44 法花谷交差点 (徳島市八万町)	
位置図	交差点方向図
	<p>徳島駅方面</p> <p>平日・休日 (時) 徳宮倉倉線 ↓ (平日・休日時)</p> <p>44</p> <p>平日・休日 (時) 徳宮倉倉線 ↑ (平日・休日時)</p> <p>宮倉徳島線</p> <p>法八多線</p> <p>小松島方面</p>
我慢できますか できる・できない どうすればよくなると思いますか。	

No 45 文化の森入口交差点 (徳島市八万町)	
位置図	交差点方向図
	<p>平日・休日 (時) ↓ (平日・休日時)</p> <p>45</p> <p>平日・休日 (時) ↑ (平日・休日時)</p> <p>国道55号方面</p> <p>市道</p> <p>佐那河内方面</p>
我慢できますか できる・できない どうすればよくなると思いますか。	

No 46 園瀬橋北詰交差点 (徳島市八万町)	
位置図	交差点方向図
	<p>徳島駅方面</p> <p>平日・休日 (時) 国道438号 ↓ (平日・休日時)</p> <p>46</p> <p>平日・休日 (時) 国道438号 ↑ (平日・休日時)</p> <p>加茂名 佐那河内方面</p> <p>小松島方面</p> <p>佐那河内方面</p>
我慢できますか できる・できない どうすればよくなると思いますか。	

No 47 下中筋交差点 (徳島市上八万町)	
位置図	交差点方向図
	<p>平日・休日 (時) ↓ (平日・休日時)</p> <p>47</p> <p>平日・休日 (時) ↑ (平日・休日時)</p> <p>神山 一宮下中筋線</p> <p>徳島駅方面</p> <p>国道438号</p> <p>佐那河内方面</p>
我慢できますか できる・できない どうすればよくなると思いますか。	

No 48 しらさぎ台入口交差点 (徳島市下町)	
位置図	交差点方向図
	<p>平日・休日 (時) ↓ (平日・休日時)</p> <p>48</p> <p>平日・休日 (時) ↑ (平日・休日時)</p> <p>方神山 一宮下中筋線</p> <p>市道</p> <p>佐那河内方面</p>
我慢できますか できる・できない どうすればよくなると思いますか。	

- | | | | |
|-------------|--------------|------------------|---------------------|
| 対策例の
選択肢 | 1. バイパス道路の整備 | 2. 交差点への右折レーンの設置 | 3. 車線数の増設 |
| | 4. 公共交通の利用促進 | 5. パークアンドライドの促進 | 6. その他 (具体的に記入ください) |
- * 複数回答可

■鳴門市・松茂町・板野町・藍住町・上板町



(箇所一覧表)

番号	交差点名 (概ねの位置)	渋滞していますか
49	霊山寺前交差点 (鳴門市大麻町板東)	
50	牛屋島西交差点 (鳴門市大麻町牛屋島)	
51	鳴門消防署前交差点 (鳴門市撫養町南浜)	
52	徳島空港入口交差点 (松茂町笹木野)	
53	広島東交差点 (松茂町広島)	
54	松茂町広島交差点(西側) (松茂町広島)	
55	大寺交差点 (板野町大寺)	
56	直道交差点 (藍住町東中富)	
57	徳命南交差点 (藍住町徳命)	
58	名田橋北詰交差点 (藍住町徳命)	
59	椎本交差点 (上板町椎本)	

No 49 霊山寺前交差点（鳴門市大麻町板東）	
位置図	交差点方向図
我慢できますか できる・できない どうすればよくなると思いますか。	

No 50 牛屋島西交差点（鳴門市大麻町牛屋島）	
位置図	交差点方向図
我慢できますか できる・できない どうすればよくなると思いますか。	

No 51 鳴門消防署前交差点（鳴門市撫養町南浜）	
位置図	交差点方向図
我慢できますか できる・できない どうすればよくなると思いますか。	

No 52 徳島空港入口交差点（板野郡松茂町笹木野）	
位置図	交差点方向図
我慢できますか できる・できない どうすればよくなると思いますか。	


No 53 広島東交差点（板野郡松茂町広島）	
位置図	交差点方向図
我慢できますか できる・できない どうすればよくなると思いますか。	


No 54 松茂町広島交差点（西側）（板野郡松茂町広島）	
位置図	交差点方向図
我慢できますか できる・できない どうすればよくなると思いますか。	


No 55 大寺交差点（板野郡板野町大寺）	
位置図	交差点方向図
我慢できますか できる・できない どうすればよくなると思いますか。	

No 56 直道交差点（板野郡藍住町東中富）	
位置図	交差点方向図
我慢できますか できる・できない どうすればよくなると思いますか。	

- | | | | |
|-------------|--------------|------------------|--------------------|
| 対策例の
選択肢 | 1. バイパス道路の整備 | 2. 交差点への右折レーンの設置 | 3. 車線数の増設 |
| | 4. 公共交通の利用促進 | 5. パークアンドライドの促進 | 6. その他（具体的に記入ください） |
- * 複数回答可

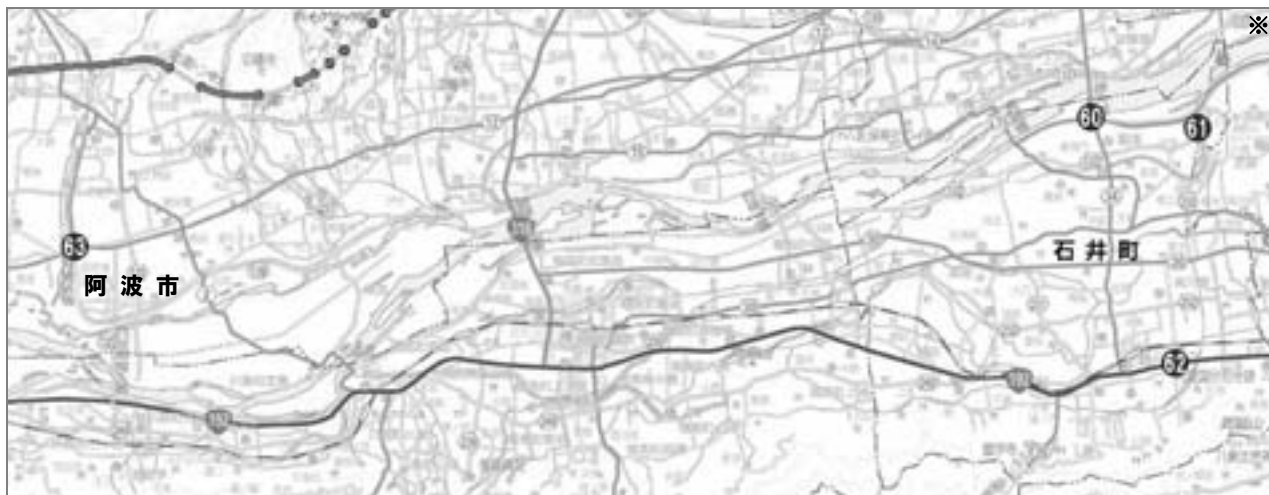
No 57 徳命南交差点 (板野郡藍住町徳命)	
位置図	交差点方向図
	<p>藍住10方面</p> <p>引徳田島線 ↓ 平日・休日 (時)</p> <p>57 檜藍住線 北島方面</p> <p>引徳田島線 ← 平日・休日 (時)</p> <p>徳島方面</p>
我慢できますか できる・できない どうすればよくなると思いますか。	

No 58 名田橋北詰交差点 (板野郡藍住町徳命)	
位置図	交差点方向図
	<p>藍住10方面</p> <p>平日・休日 (時) 引徳田島線 ↓ 平日・休日 (時)</p> <p>58 土成徳島線 北島方面</p> <p>上板方面 引徳田島線 ← 平日・休日 (時)</p> <p>平日・休日 (時) 徳島方面</p>
我慢できますか できる・できない どうすればよくなると思いますか。	

No 59 椎本交差点 (板野郡上板町椎本)	
位置図	交差点方向図
	<p>板野方面</p> <p>平日・休日 (時) 引石田井線 ↓ 平日・休日 (時)</p> <p>59 松茂吉野線 藍松茂吉野線住方面</p> <p>阿波松茂吉野線方面 引石田井線 ← 平日・休日 (時)</p> <p>石井方面</p>
我慢できますか できる・できない どうすればよくなると思いますか。	

- | | | | |
|-------------|--------------|------------------|---------------------|
| 対策例の
選択肢 | 1. バイパス道路の整備 | 2. 交差点への右折レーンの設置 | 3. 車線数の増設 |
| | 4. 公共交通の利用促進 | 5. パークアンドライドの促進 | 6. その他 (具体的に記入ください) |
- * 複数回答可

■阿波市・石井町



(箇所一覧表)

番号	交差点名 (概ねの位置)	渋滞していますか
60	六条大橋南詰交差点 (石井町藍畑)	
61	第十浄水場南交差点 (石井町藍畑)	
62	キョ-1石井店南交差点 (石井町石井)	
63	日開谷橋交差点 (阿波市阿波町平川原南)	

(個別箇所図)

No 60 六条大橋南詰交差点 (名西郡石井町藍畑)

位置図

交差点方向図

我慢できますか できる・できない
どうすればよくなると思いますか。

No 61 第十浄水場南交差点 (名西郡石井町藍畑)

位置図

交差点方向図

我慢できますか できる・できない
どうすればよくなると思いますか。

No 62 キョ-1石井店南交差点 (名西郡石井町石井)

位置図

交差点方向図

我慢できますか できる・できない
どうすればよくなると思いますか。

No 63 日開谷橋交差点 (阿波市阿波町平川原南)

位置図

交差点方向図

我慢できますか できる・できない
どうすればよくなると思いますか。

- | | | | |
|-------------|--------------|------------------|---------------------|
| 対策例の
選択肢 | 1. バイパス道路の整備 | 2. 交差点への右折レーンの設置 | 3. 車線数の増設 |
| | 4. 公共交通の利用促進 | 5. パークアンドライドの促進 | 6. その他 (具体的に記入ください) |
- * 複数回答可

■美馬市



(箇所一覧表)

番号	交差点名 (概ねの位置)	渋滞していますか
64	脇町拝原交差点 (美馬市脇町)	
65	脇町本町交差点 (美馬市脇町)	
66	美馬町天神交差点 (美馬市美馬町)	

(個別箇所図)

No 64 脇町拝原交差点 (美馬市脇町)

位置図	交差点方向図
	<p>脇町IC方面</p> <p>平日・休日 (時) 国道193号 ↓ 平日・休日 (時)</p> <p>三好方面 鳴門池田線 64 鳴門池田線 阿波方面</p> <p>平日・休日 (時) 国道193号 ↑ 平日・休日 (時)</p> <p>穴吹方面</p> <p>我慢できますか できる・できない どうすればよくなると思いますか。</p>

No 65 脇町本町交差点 (美馬市脇町大字脇町)

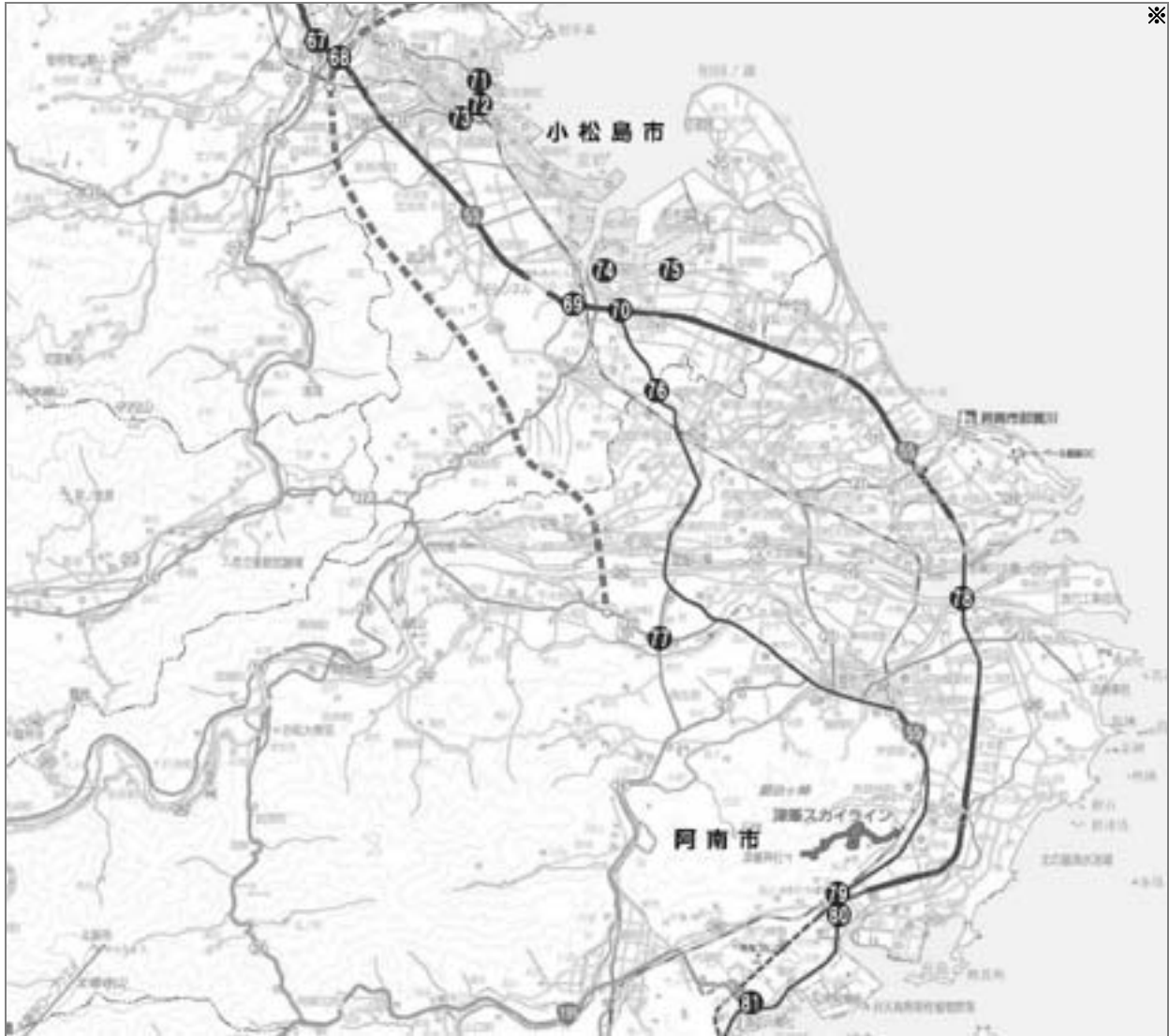
位置図	交差点方向図
	<p>平日・休日 (時) ↓ 平日・休日 (時)</p> <p>三好方面 鳴門池田線 65 鳴門池田線 阿波方面</p> <p>平日・休日 (時) ↑ 平日・休日 (時)</p> <p>脇三谷線 穴吹方面</p> <p>我慢できますか できる・できない どうすればよくなると思いますか。</p>

No 66 美馬町天神交差点 (美馬市美馬町)

位置図	交差点方向図
	<p>平日・休日 (時) ↓ 平日・休日 (時)</p> <p>三好方面 鳴門池田線 66 国道438号 脇町方面</p> <p>平日・休日 (時) ↑ 国道438号 平日・休日 (時)</p> <p>つるぎ方面</p> <p>我慢できますか できる・できない どうすればよくなると思いますか。</p>

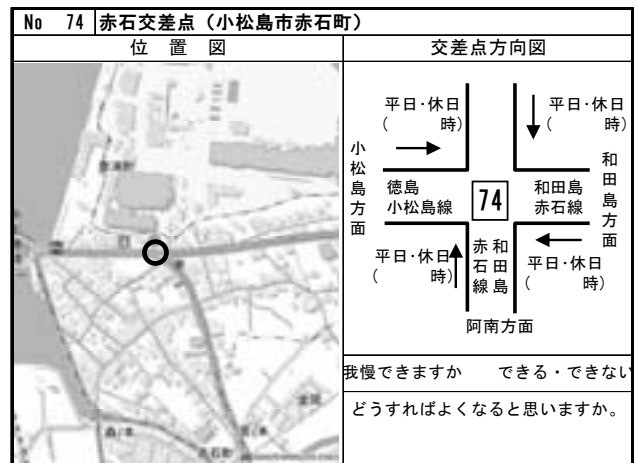
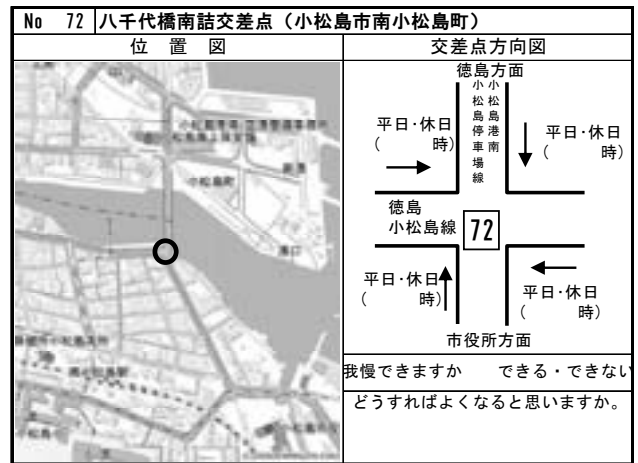
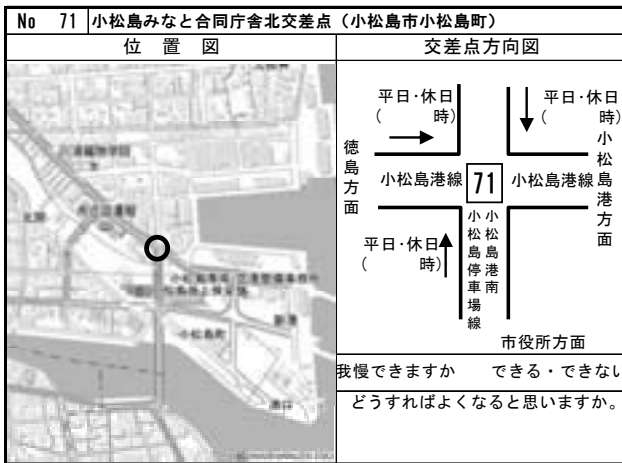
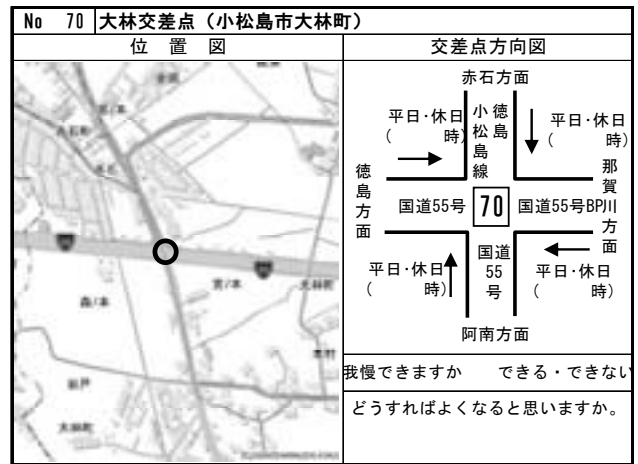
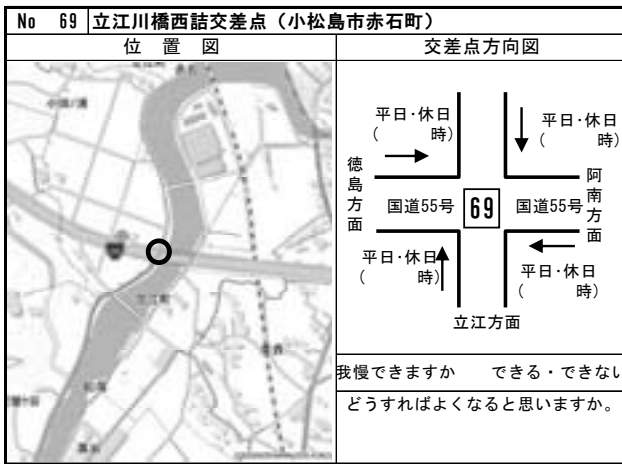
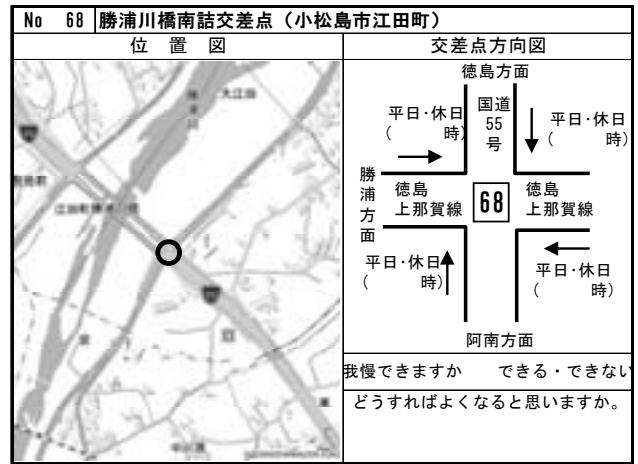
- | | | | |
|-------------|--------------|------------------|---------------------|
| 対策例の
選択肢 | 1. バイパス道路の整備 | 2. 交差点への右折レーンの設置 | 3. 車線数の増設 |
| | 4. 公共交通の利用促進 | 5. パークアンドライドの促進 | 6. その他 (具体的に記入ください) |
- * 複数回答可

■小松島市・阿南市



(箇所一覧表)

番号	交差点名 (概ねの位置)	渋滞していますか
67	勝浦川橋北詰交差点 (小松島市江田町)	
68	勝浦川橋南詰交差点 (小松島市江田町)	
69	立江川橋西詰交差点 (小松島市赤石町)	
70	大林交差点 (小松島市大林町)	
71	小松島みなと合同庁舎北交差点 (小松島市小松島町)	
72	八千代橋南詰交差点 (小松島市南小松島町)	
73	南小松島小学校西 (小松島市小松島町)	
74	赤石交差点 (小松島市赤石町)	
75	大林東交差点 (小松島市大林町)	
76	宮倉交差点 (阿南市羽ノ浦町宮倉)	
77	上中町交差点 (阿南市上中町)	
78	辰巳工業団地交差点 (阿南市住吉町)	
79	橋駅前交差点 (阿南市津乃峰町)	
80	東分交差点 (阿南市津乃峰町)	
81	程政交差点 (阿南市橋町)	



- | | | | |
|-------------|--------------|------------------|---------------------|
| 対策例の
選択肢 | 1. バイパス道路の整備 | 2. 交差点への右折レーンの設置 | 3. 車線数の増設 |
| | 4. 公共交通の利用促進 | 5. パークアンドライドの促進 | 6. その他 (具体的に記入ください) |
- * 複数回答可

No 75 大林東交差点 (小松島市大林町)	
位置図	交差点方向図
	<p>平日・休日 (時) ↓ 平日・休日 (時) 小松島方面 → 和田島赤石線 75 和田島赤石線 ← 和島方面 平日・休日 (時) ↑ 平日・休日 (時) 浦大和京原津津線</p>
我慢できますか できる・できない どうすればよくなると思いますか。	

No 76 宮倉交差点 (阿南市羽ノ浦町宮倉)	
位置図	交差点方向図
	<p>小松島方面 平日・休日 (時) → 国道55号 ↓ 平日・休日 (時) 宮倉徳島線 76 阿南羽ノ浦線 平日・休日 (時) ↑ 国道55号 ← 平日・休日 (時) 阿南方面</p>
我慢できますか できる・できない どうすればよくなると思いますか。	

No 77 上中町交差点 (阿南市上中町)	
位置図	交差点方向図
	<p>羽ノ浦方面 平日・休日 (時) → 福羽井ノ線 ↓ 平日・休日 (時) 阿南勝浦線 77 阿南勝浦線 平日・休日 (時) ↑ 福羽井ノ線 ← 平日・休日 (時) 長生方面</p>
我慢できますか できる・できない どうすればよくなると思いますか。	

No 78 辰巳工業団地交差点 (阿南市住吉町)	
位置図	交差点方向図
	<p>小松島方面 平日・休日 (時) → 国道55号 B P ↓ 平日・休日 (時) 富岡港南島線 78 富岡港南島線 平日・休日 (時) ↑ 国道55号 B P ← 平日・休日 (時) 阿南方面</p>
我慢できますか できる・できない どうすればよくなると思いますか。	

No 79 橋駅前交差点 (阿南市津乃峰町)	
位置図	交差点方向図
	<p>小松島方面 平日・休日 (時) → 国道55号 ↓ 平日・休日 (時) 79 平日・休日 (時) ↑ 国道55号 ← 平日・休日 (時) 美波方面</p>
我慢できますか できる・できない どうすればよくなると思いますか。	

No 80 東分交差点 (阿南市津乃峰町)	
位置図	交差点方向図
	<p>小松島方面 平日・休日 (時) → 国道55号 ↓ 平日・休日 (時) 桑野方面 津乃峰筒崎線 80 平日・休日 (時) ↑ 国道55号 ← 平日・休日 (時) 美波方面</p>
我慢できますか できる・できない どうすればよくなると思いますか。	

No 81 程政交差点 (阿南市橋町)	
位置図	交差点方向図
	<p>桑野方面 平日・休日 (時) → 国道195号 ↓ 平日・休日 (時) 美波方面 国道55号 81 平日・休日 (時) ↑ 国道55号 ← 平日・休日 (時) 阿南方面</p>
我慢できますか できる・できない どうすればよくなると思いますか。	

- | | | | |
|-------------|--------------|------------------|---------------------|
| 対策例の
選択肢 | 1. バイパス道路の整備 | 2. 交差点への右折レーンの設置 | 3. 車線数の増設 |
| | 4. 公共交通の利用促進 | 5. パークアンドライドの促進 | 6. その他 (具体的に記入ください) |
- * 複数回答可

■三好市



(箇所一覧表)

番号	交差点名 (概ねの位置)	渋滞していますか
82	供養地交差点 (三好市池田町ヤマダ)	
83	ウエノ交差点 (三好市池田町ウエノ)	

(個別箇所図)

No 82 供養地交差点 (三好市池田町ヤマダ)	
位置図	交差点方向図
	<p>平日・休日 (時)</p> <p>高知方面 → 徳島方面</p> <p>国道32号 82 国道32号</p> <p>平日・休日 (時) ↑ 池観音線寺 ↓ 平日・休日 (時)</p> <p>阿波池田駅方面</p>
<p>我慢できますか できる・できない</p> <p>どうすればよくなると思いますか。</p>	

No 83 ウエノ交差点 (三好市池田町ウエノ)	
位置図	交差点方向図
	<p>平日・休日 (時)</p> <p>高知方面 → 徳島方面</p> <p>国道32号 83 国道32号</p> <p>平日・休日 (時) ↑ 池観音線寺 ↓ 平日・休日 (時)</p> <p>阿波池田駅方面</p>
<p>我慢できますか できる・できない</p> <p>どうすればよくなると思いますか。</p>	

対策例の
選択肢

1. バイパス道路の整備
2. 交差点への右折レーンの設置
3. 車線数の増設
4. 公共交通の利用促進
5. パークアンドライドの促進
6. その他 (具体的に記入ください)

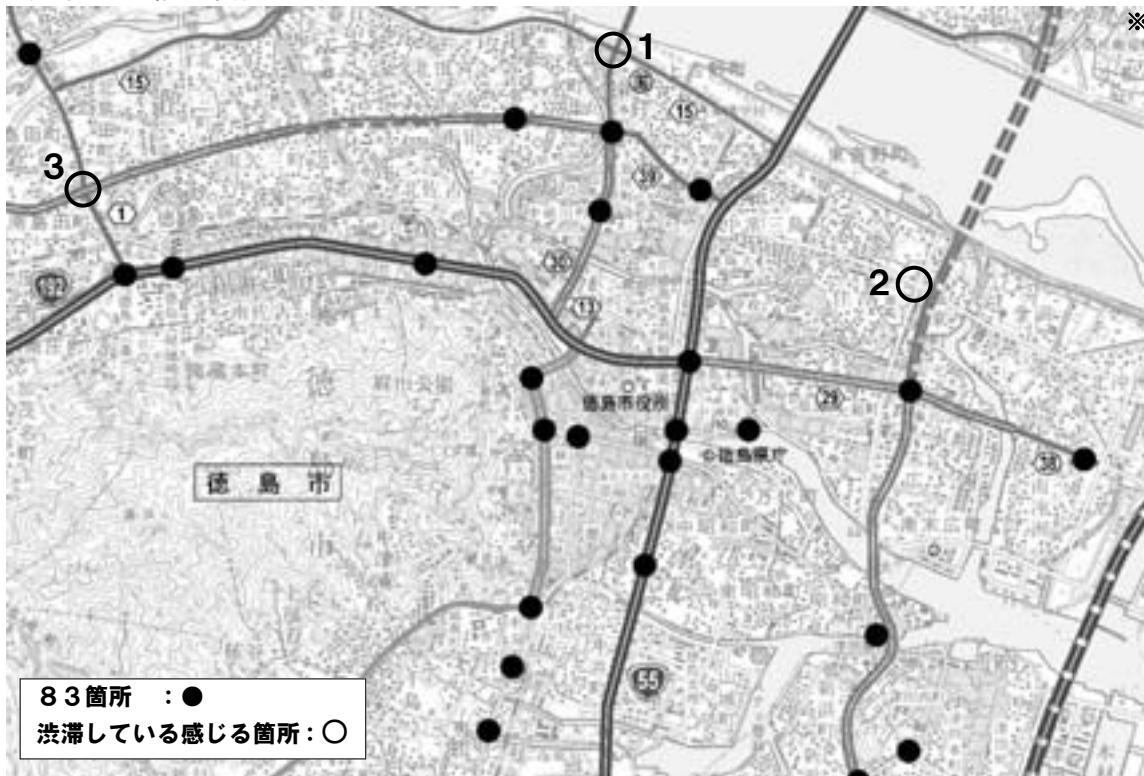
* 複数回答可

問10 前問の「83箇所」以外で、あなたが「渋滞している」と感じるところがあれば教えてください。
 回答は、下記の記入方法をご参照いただき、次頁以降にご記入ください。

ご記入方法

- ①地図中に、「渋滞している」と感じるところについて「○印」と「番号」をご記入ください。
 (図中の「●印」は問9で示した83箇所を表しています。)
- ②①で○印をつけた箇所について、概ねの箇所名、渋滞している時間帯や方向、渋滞の状況は我慢できる範囲か、どうすれば渋滞が良くなると思われるか、などについて、分かる範囲で結構ですので、「一覧表」にご記入ください。

(地図への記入例)



(一覧表への記入例)

1	■ 渋滞していると感じられる箇所(道路名、交差点名、目印となるようなものなど)	
	箇所名等: <input type="text" value="吉野川橋の南の交差点"/>	方向は: <input type="text" value="南行き(徳島駅方面)"/>
	■ いつ頃ですか	平日: <input type="text" value="7~9"/> 時頃 休日: <input type="text"/> 時頃
	■ 我慢できる範囲ですか	できる: <input type="text"/> できない: <input type="radio" value="○"/>
■ どうすれば良くなると思いますか		<input type="text" value="吉野川を渡る橋を増やす"/>

◆渋滞箇所を記載する地図の掲載ページは以下のようになっています。



◆渋滞解消に向けた対策例：バイパス道路の整備、交差点への右折レーンの設置、車線数の増設、公共交通利用の促進、P & Rの促進などが考えられます。

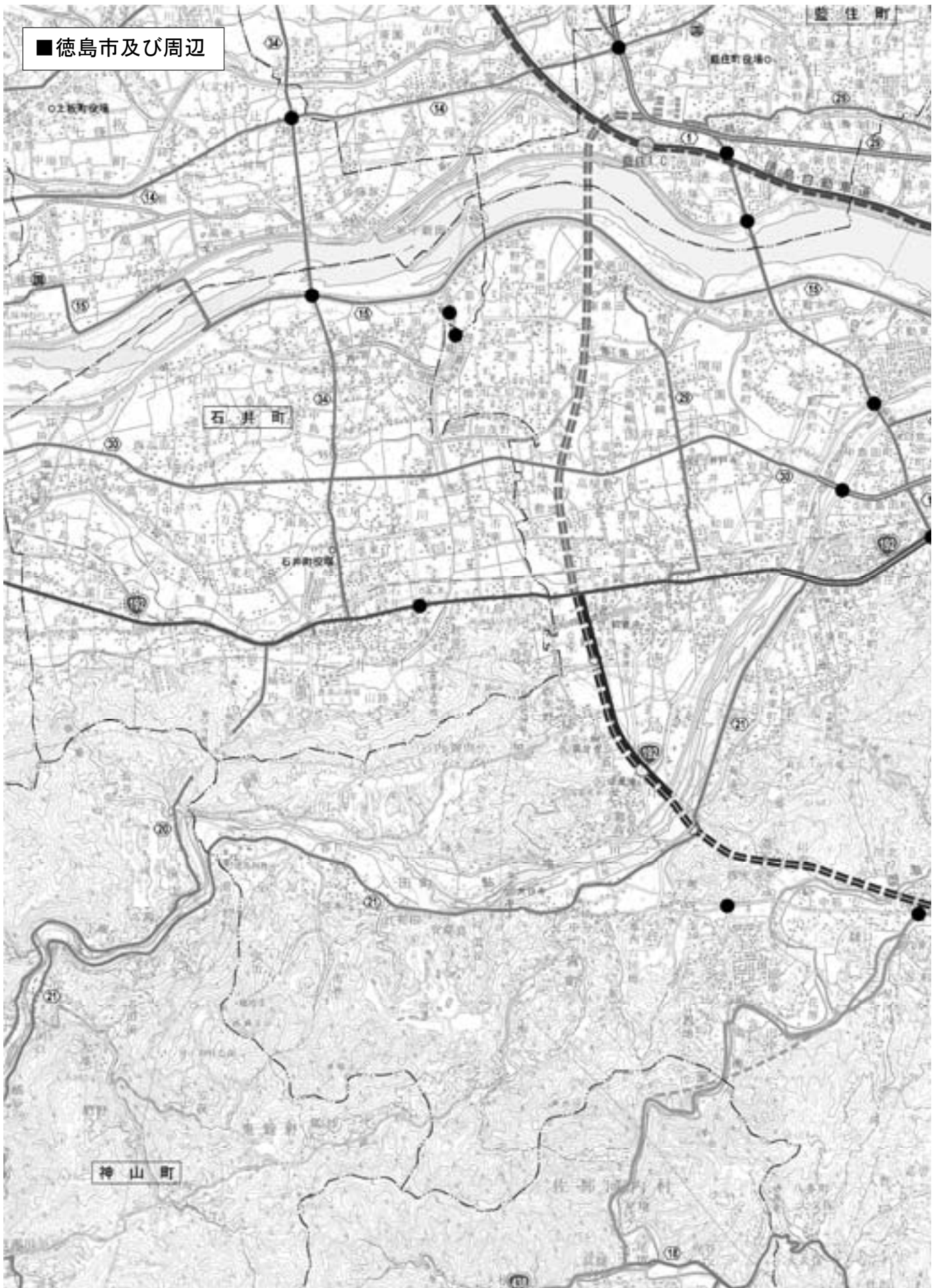
■鳴門市及び周辺

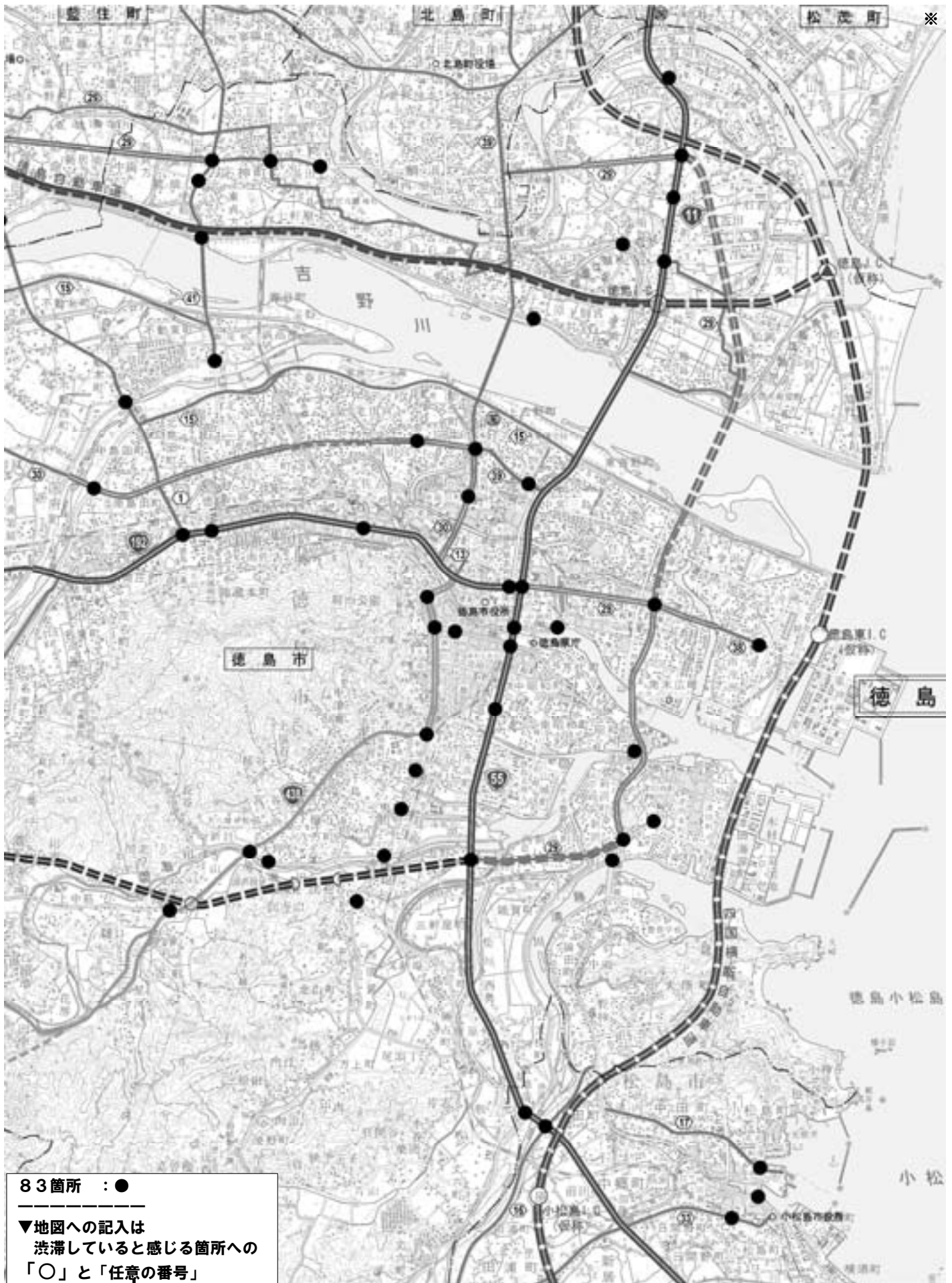




83箇所 : ●
 ▼地図への記入は
 渋滞していると感じる箇所への
 「○」と「任意の番号」

*その「任意の番号」の箇所の
 状況を P34 に記入

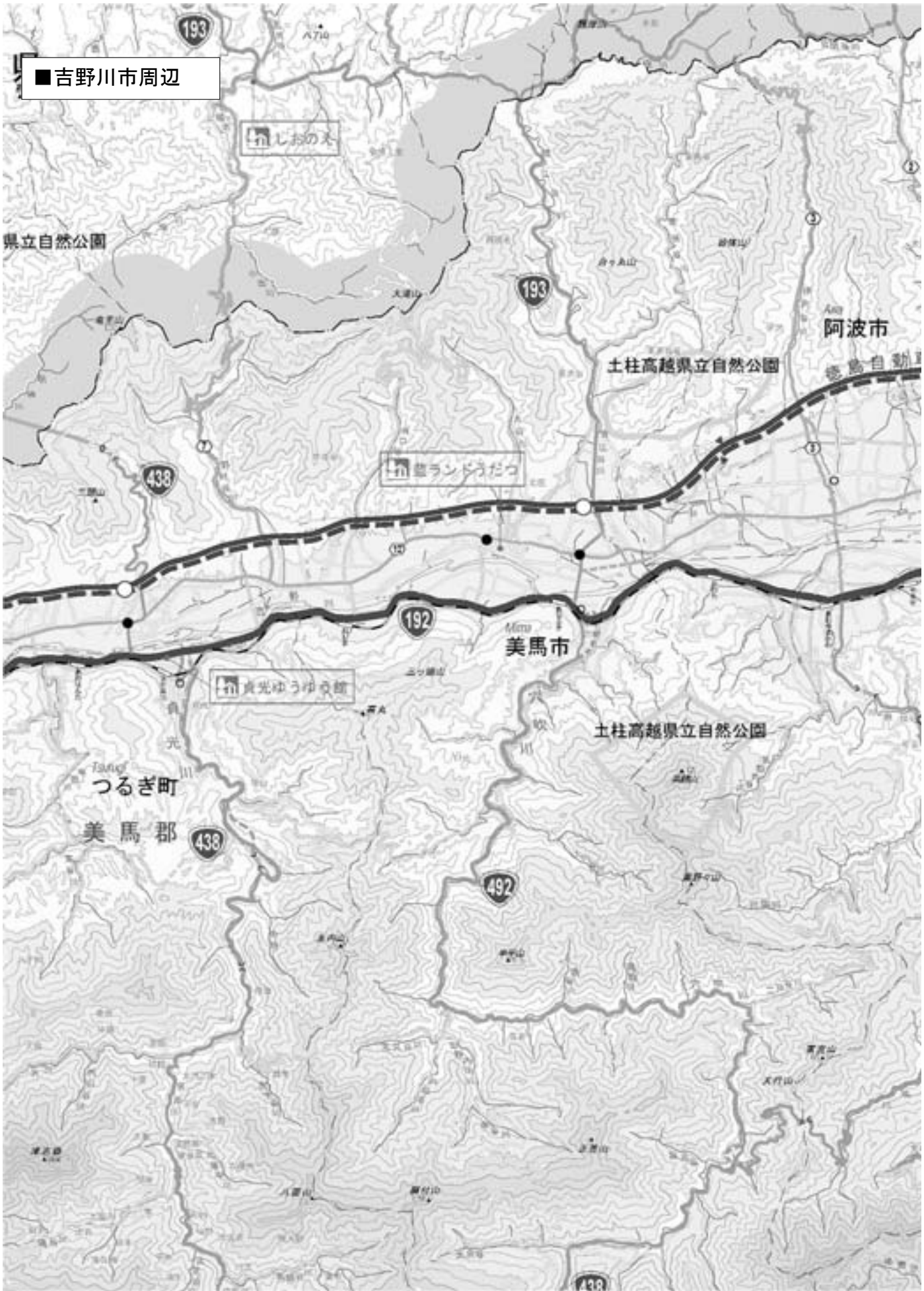




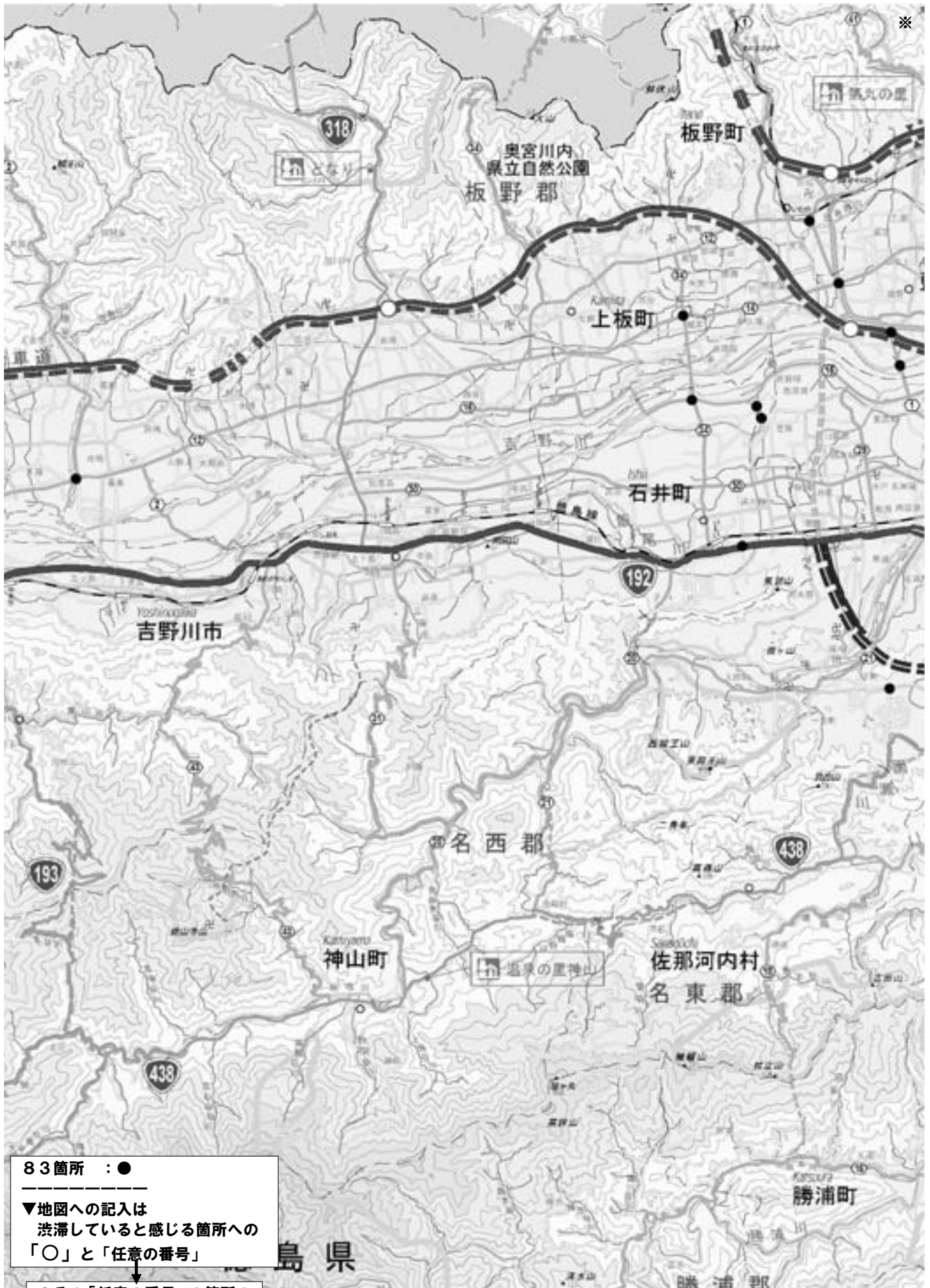
83箇所 : ●

▼地図への記入は
渋滞していると感じる箇所への
「○」と「任意の番号」

*その「任意の番号」の箇所の
状況を P34 に記入



■吉野川市周辺

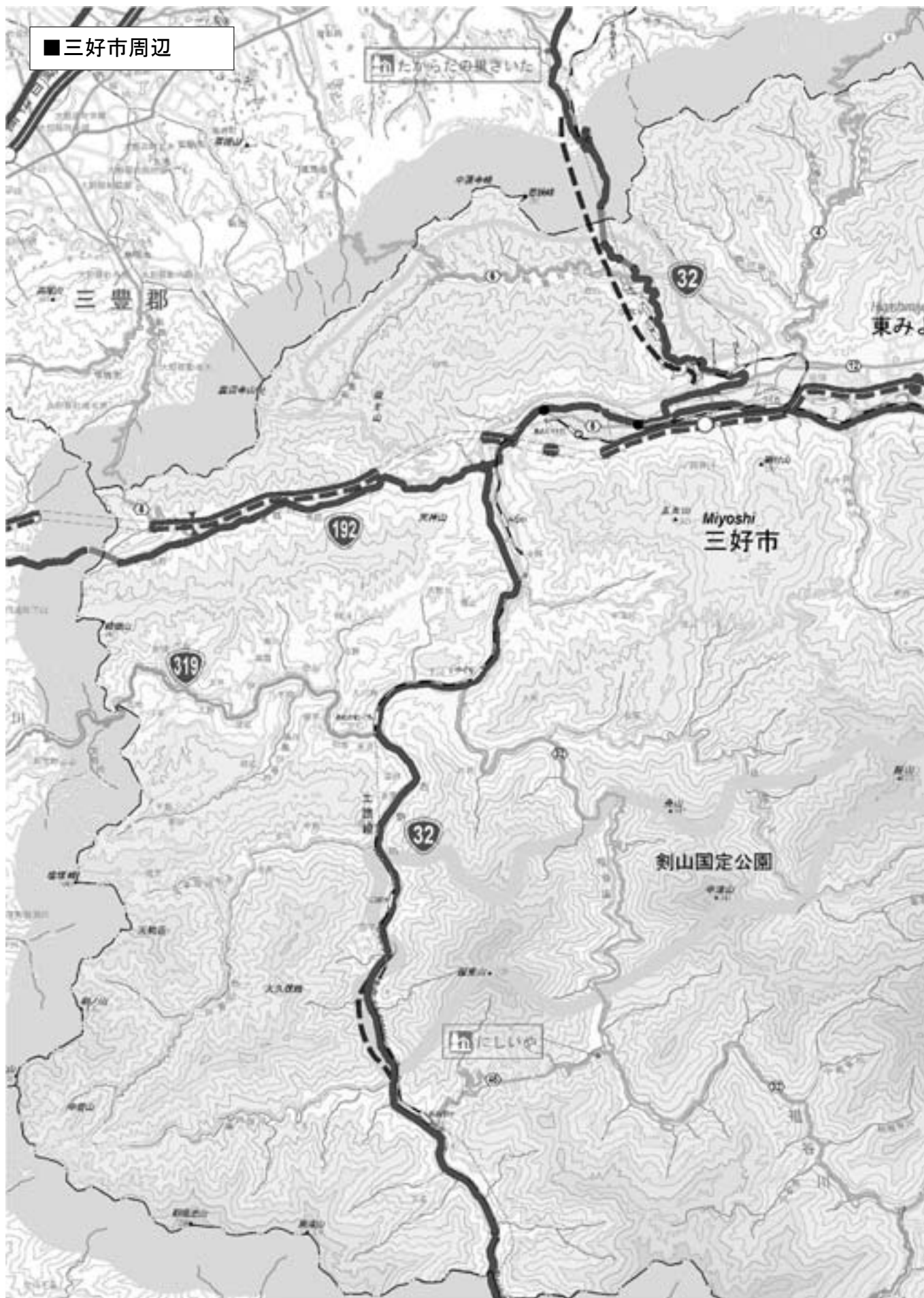


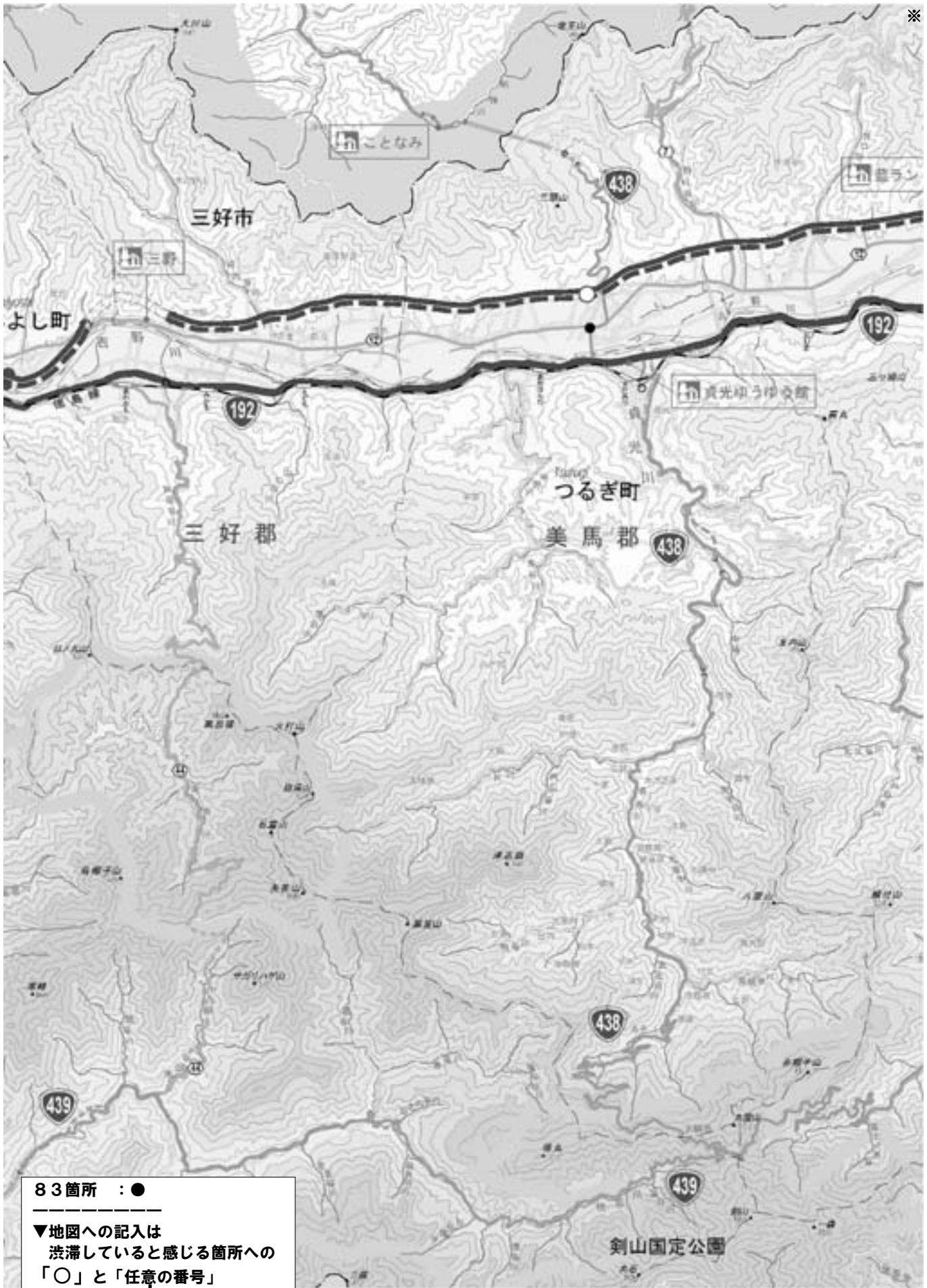
83箇所 : ●

▼地図への記入は
 渋滞していると感じる箇所への
 「○」と「任意の番号」

*その「任意の番号」の箇所の
 状況を P34 に記入

■三好市周辺





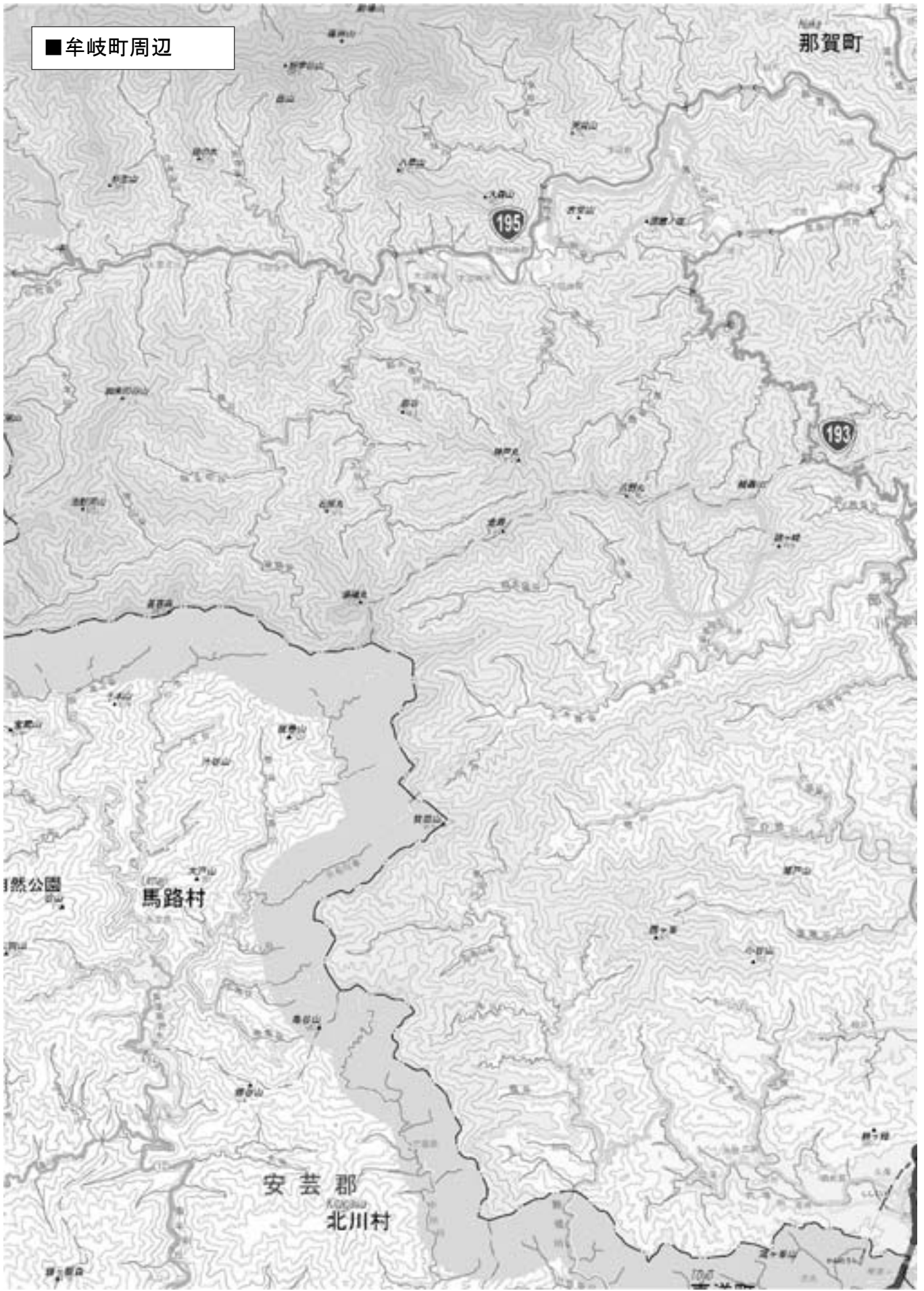
■阿南市周辺





83箇所 : ●

▼地図への記入は
渋滞していると感じる箇所への
「○」と「任意の番号」
↓
*その「任意の番号」の箇所の
状況を P34 に記入





◆問10で地図上に示した箇所について、分かる範囲で結構ですのご記入ください。
 (一覧表)

地図対応番号

1	■ 渋滞していると感じられる箇所(道路名、交差点名、目印となるようなものなど)	
	箇所名等:	方向は:
	■ いつ頃ですか	平日: [] 時頃 休日: [] 時頃 その他: []
	■ 我慢できる範囲ですか	できる: [] できない: []
■ どうすれば良くなると思いますか		[]

2	■ 渋滞していると感じられる箇所(道路名、交差点名、目印となるようなものなど)	
	箇所名等:	方向は:
	■ いつ頃ですか	平日: [] 時頃 休日: [] 時頃 その他: []
	■ 我慢できる範囲ですか	できる: [] できない: []
■ どうすれば良くなると思いますか		[]

3	■ 渋滞していると感じられる箇所(道路名、交差点名、目印となるようなものなど)	
	箇所名等:	方向は:
	■ いつ頃ですか	平日: [] 時頃 休日: [] 時頃 その他: []
	■ 我慢できる範囲ですか	できる: [] できない: []
■ どうすれば良くなると思いますか		[]

4	■ 渋滞していると感じられる箇所(道路名、交差点名、目印となるようなものなど)	
	箇所名等:	方向は:
	■ いつ頃ですか	平日: [] 時頃 休日: [] 時頃 その他: []
	■ 我慢できる範囲ですか	できる: [] できない: []
■ どうすれば良くなると思いますか		[]

5	■ 渋滞していると感じられる箇所(道路名、交差点名、目印となるようなものなど)	
	箇所名等:	方向は:
	■ いつ頃ですか	平日: [] 時頃 休日: [] 時頃 その他: []
	■ 我慢できる範囲ですか	できる: [] できない: []
■ どうすれば良くなると思いますか		[]

6	■ 渋滞していると感じられる箇所(道路名、交差点名、目印となるようなものなど)	
	箇所名等:	方向は:
	■ いつ頃ですか	平日: [] 時頃 休日: [] 時頃 その他: []
	■ 我慢できる範囲ですか	できる: [] できない: []
■ どうすれば良くなると思いますか		[]

