

吉野川における水生生物による水質の簡易調査について

徳島河川国道事務所では、河川愛護月間の行事の一環として、一級河川を対象に水生生物調査による水質の簡易調査を実施します。調査方法は、河川の水質の状況をサワガニ、カワゲラ、トビゲラ類等30種類の水生生物の生息状況を調べることによって、おおよその水質を簡易に評価しようとするものです。

◆調査場所・日時(別図参照)

場 所	美馬市穴吹町 穴吹新橋 右岸42k/2付近	吉野川市川島町 学島橋下流 右岸30k/8付近	阿波市吉野町 西条大橋上流 左岸22k/8付近	三好郡東みよし町 角の浦大橋上流 右岸65k/8付近	美馬郡つるぎ町 美馬橋下流 右岸53k/5付近
日 時	平成21年 7月3日(金) 14:00～16:00	平成21年 7月22日(水) 9:30～11:30	平成21年 7月22日(水) 14:00～16:00	平成21年 7月24日(金) 9:30～11:30	平成21年 7月24日(金) 14:00～16:00

◆参加方法

- ・自由参加（参加希望の方は、下記までご連絡ください。）
- ・上記調査場所に調査開始時間までにお越しください。

※参加者の皆様には、実際に川の中に入って（水深50cm程度）調査を実施していただきますので、各人がそれぞれ川に入ることでできる準備（水着、サンダル、濡れてもよい履き物等）をしてきて下さい。また、日差しの強い日中の調査となっておりますので、帽子・水筒の準備等防暑対策は充分とって下さい。

※河川状況（雨天による増水等）によっては、中止させて頂くことがあります。

平成21年6月8日

主催：国土交通省 徳島河川国道事務所
吉野川交流推進会議

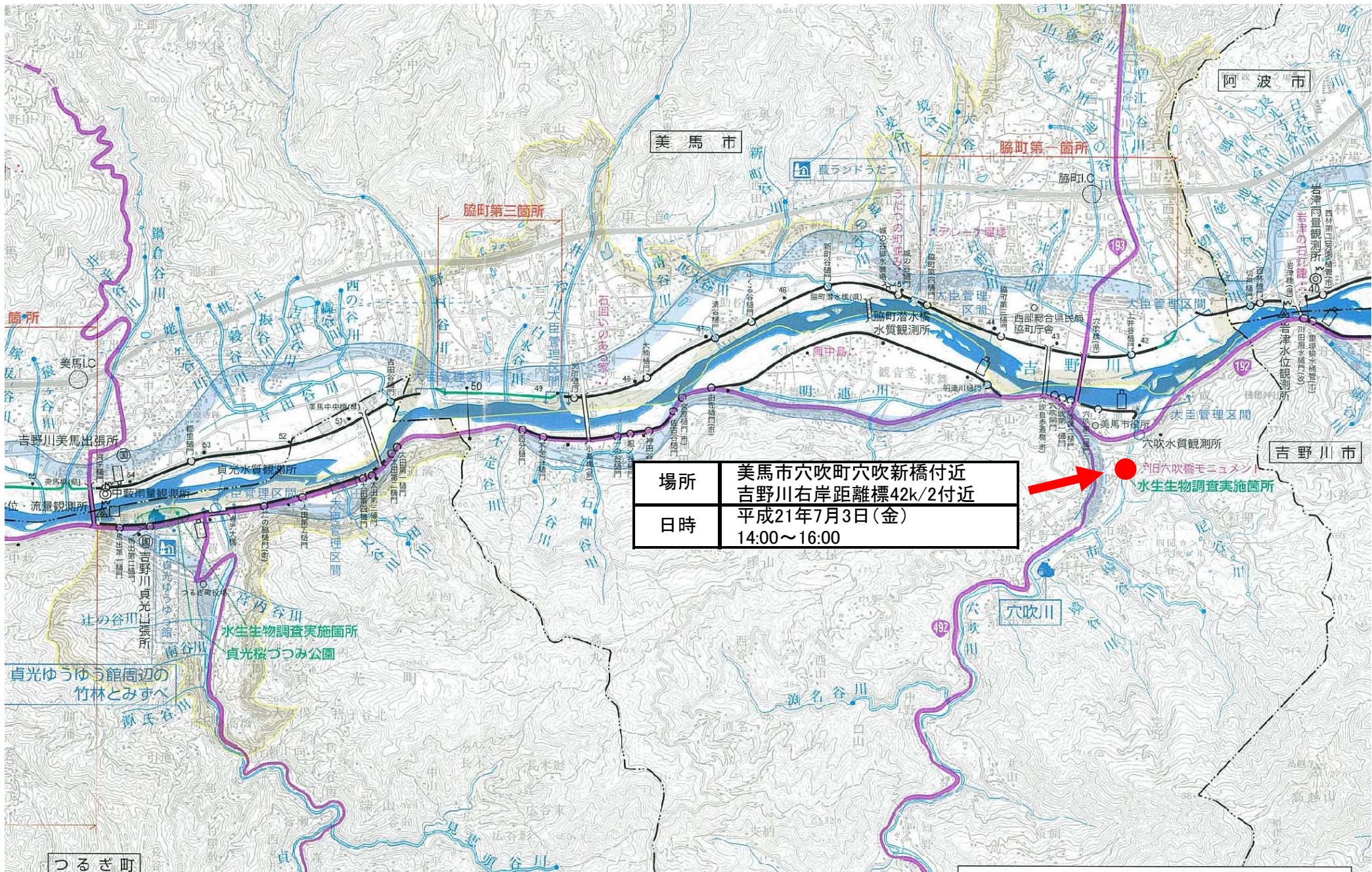
【問い合わせ先】

国土交通省徳島河川国道事務所

副 所 長 森長 稔（内線206）

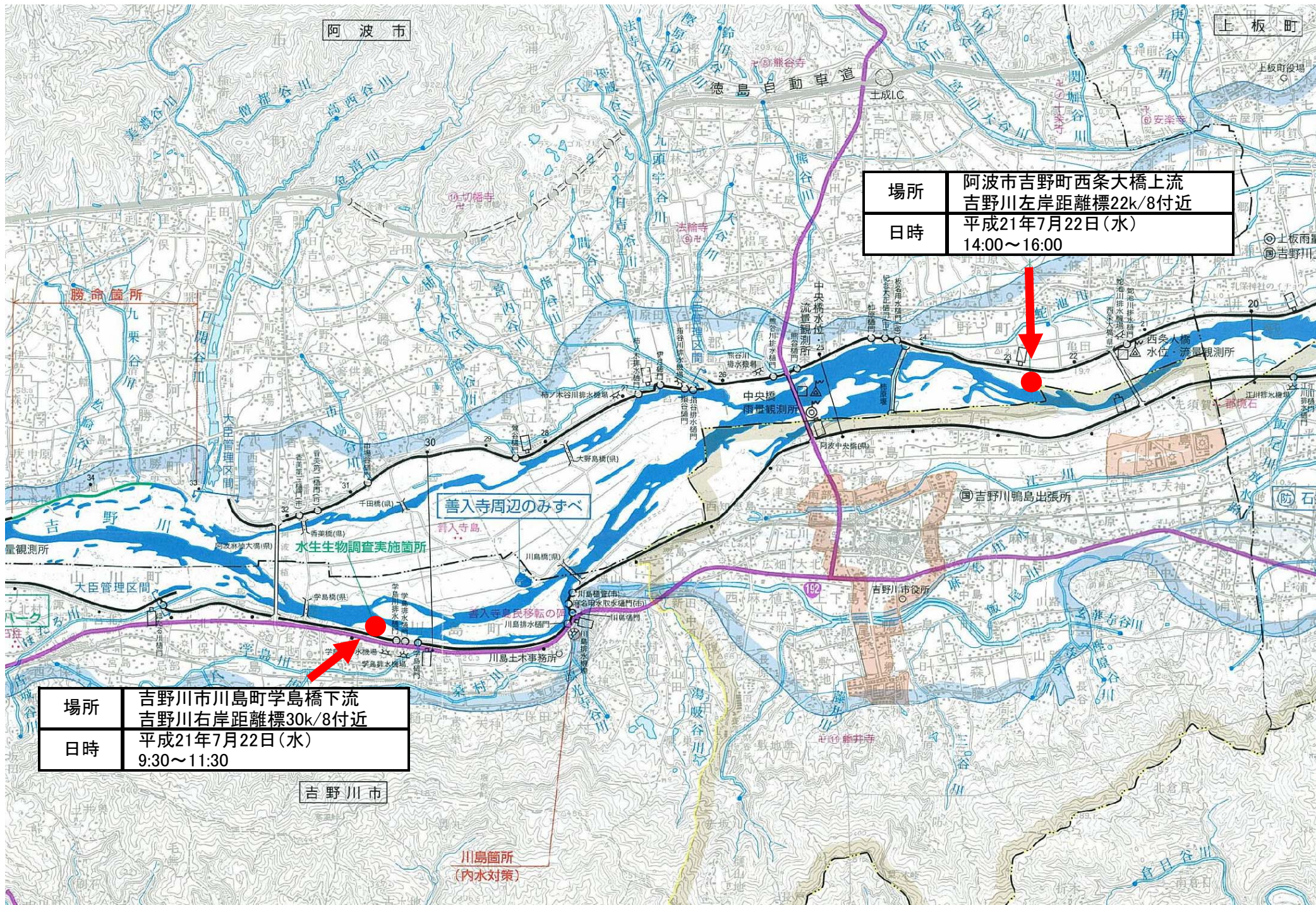
地域連携課長 岩本 康宏（内線381）

TEL：088-654-9175



場所	美馬市穴吹町穴吹新橋付近 吉野川右岸距離標42k/2付近
日時	平成21年7月3日(金) 14:00~16:00





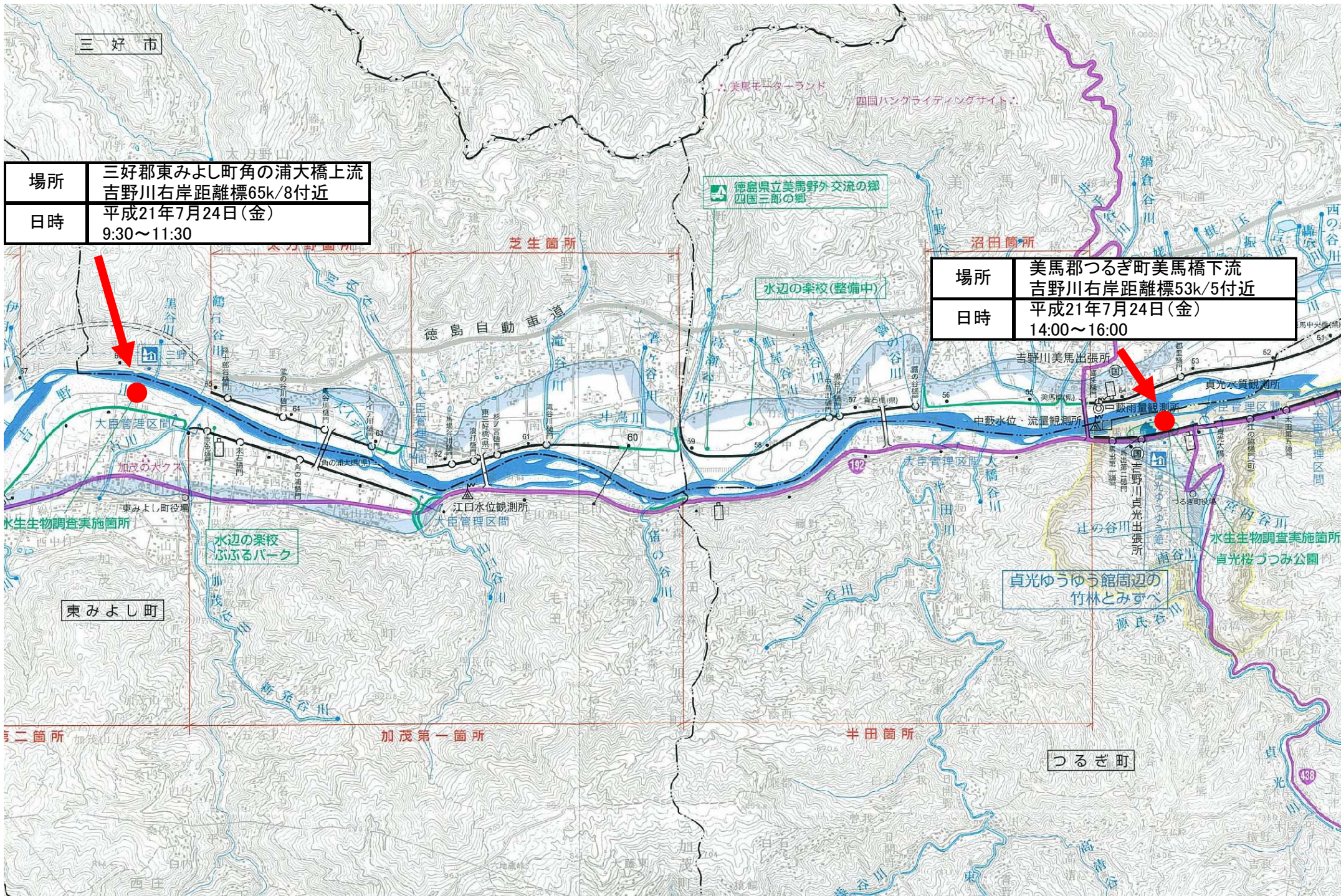
場所	阿波市吉野町西条大橋上流 吉野川左岸距離標22k/8付近
日時	平成21年7月22日(水) 14:00~16:00



場所	吉野川市川島町学島橋下流 吉野川右岸距離標30k/8付近
日時	平成21年7月22日(水) 9:30~11:30



川島箇所
(内水対策)



場所	三好郡東みよし町角の浦大橋上流 吉野川右岸距離標65k/8付近
日時	平成21年7月24日(金) 9:30~11:30

場所	美馬郡つるぎ町美馬橋下流 吉野川右岸距離標53k/5付近
日時	平成21年7月24日(金) 14:00~16:00

東みよし町

つるぎ町

徳島県立美馬野外交流の郷
四国三郎の郷

水辺の楽校(整備中)

水辺の楽校
ぶぶるパーク

貞光ゆうゆう館周辺の
竹林とみずべ

水生生物調査実施箇所
貞光桜つつみ公園

水生生物調査実施箇所

貞光水質観測所

芝生箇所

沼田箇所

第二箇所

加茂第一箇所

半田箇所

三好市

東みよし町

つるぎ町

徳島県立美馬野外交流の郷
四国三郎の郷

水辺の楽校(整備中)

水辺の楽校
ぶぶるパーク

貞光ゆうゆう館周辺の
竹林とみずべ

水生生物調査実施箇所
貞光桜つつみ公園

水生生物調査実施箇所

貞光水質観測所

芝生箇所

沼田箇所

第二箇所

加茂第一箇所

半田箇所

三好市