

川を愛していますか？

～ 4つの行事に参加しませんか～

7月は河川愛護月間です。

徳島河川国道事務所では、4つの行事を実施します。

- ・ 吉野川一斉清掃
- ・ 水生生物による水質の簡易調査
- ・ 吉野川流域一斉水質調査
- ・ 美しい山河図画展

お子様から大人の方々まで、誰でも気軽に楽しくご参加できます。
多くの方々のご参加をお待ちしております。

平成20年6月16日

国土交通省四国地方整備局 徳島河川国道事務所

愛 護 月 間 行 事	
吉野川一斉清掃	※別紙1
【問い合わせ先】 国土交通省徳島河川国道事務所 副 所 長 山地 秀樹（内線204） 河川占用調整課長 中村 勝彦（内線341） TEL：088-654-2211（代表）	
水生生物による水質の簡易調査	※別紙2
【問い合わせ先】 国土交通省徳島河川国道事務所 副 所 長 森長 稔（内線206） 地域連携課長 松下 越夫（内線381） TEL：088-654-9175	
吉野川流域一斉水質調査	※別紙3
【問い合わせ先】 国土交通省徳島河川国道事務所 副 所 長 森長 稔（内線206） 地域連携課長 松下 越夫（内線381） TEL：088-654-9175	
美しい山河図画展	※別紙4
【問い合わせ先】	
◆徳島河川国道事務所 河川占用調整課長 中村 勝彦 TEL 088-654-9270（内線341）	◆那賀川河川事務所 管理課長 岡林 福好 TEL 0884-22-6592（内線331）
◆四国山地砂防事務所 調査・品質確保課長 大谷 忠夫 TEL 0883-72-0034（内線351）	◆吉野川ダム統合管理事務所 管理課長 松本 司 TEL 0883-72-3600（内線331）

平成20年度 吉野川一斉清掃の実施について

河川愛護月間の行事の一環として、徳島河川国道事務所では昭和49年より毎年7月の第一日曜日に吉野川沿川の住民の方々と一斉清掃を実施しています。

平成20年度においても、ゴミ等の不法投棄の防止、河川愛護思想の普及を目的に吉野川沿川の住民の方々のご協力をいただき吉野川一斉清掃を下記のとおり実施します。

また、本年度も官民で吉野川の美化に取り組んでいる吉野川交流推進会議と共催することとしました。

【日時】

◆平成20年7月6日（日） 小雨決行

清掃時間は、午前7時から午前9時を予定していますが、参加団体毎に実施時間が異なります。

【参加方法】

◆自由参加

「のぼり 幟を立てた箇所」に軍手、ゴミ袋を配置しておりますので、各自自由に開始してください。

また、当日は、国土交通省が巡回しておりますので、不足等があれば、申し出てください。

【場所】

- ◆吉野川（吉野川河口～池田ダムより下流約800mまで）
- ◆旧吉野川（旧吉野川河口～第十樋門まで）
- ◆今切川（今切川河口～三ツ合橋まで）

【共催者】

- ◆国土交通省 徳島河川国道事務所
- ◆吉野川交流推進会議

【昨年度実績】

- ◆平成19年度の実績は以下のとおりです。
 - 参加団体：121団体、約7,000名
 - ゴミの量：約370m³（可燃・不燃含む）

平成20年6月16日

国土交通省 徳島河川国道事務所

【問い合わせ先】

国土交通省徳島河川国道事務所

副 所 長 山地 秀樹（内線204）

河川占用調整課長 中村 勝彦（内線341）

TEL：088-654-2211（代表）

吉野川における水生生物による水質の簡易調査について

四国地方整備局徳島河川国道事務所では、河川愛護月間の行事の一環として、一級河川を対象に水生生物調査による水質の簡易調査を実施します。調査方法は、河川の水質の状況をサワガニ、カワゲラ、トビゲラ類等25種類の水生生物の生息状況を調べることによって、おおよその水質を簡易に評価しようとするものです。

◆調査場所・日時(別図参照)

場 所	美馬市穴吹町 穴吹新橋 右岸42k/2付近	吉野川市川島町 学島橋下流 右岸30k/8付近	阿波市吉野町 西条大橋上流 左岸22k/8付近	三好郡東みよし町 角の浦大橋上流 右岸65k/8付近	美馬郡つるぎ町 美馬橋下流 右岸53k/5付近
日 時	平成20年 7月3日(木) 13:30~15:30	平成20年 7月23日(水) 9:30~12:00	平成20年 7月23日(水) 14:00~16:00	平成20年 7月30日(水) 9:30~12:00	平成20年 7月30日(水) 14:00~16:00

◆参加方法

- ・自由参加（参加希望の方は、下記までご連絡ください。）
- ・上記調査場所に調査開始時間までにお越しください。

※参加者の皆様には、実際に川の中に入って（水深50cm程度）調査を実施していただきますので、各人がそれぞれ川に入ることのできる準備（水着、サンダル、濡れてもよい履き物等）をしてきて下さい。また、日差しの強い日中の調査となっておりますので、帽子・水筒の準備等防暑対策は充分とって下さい。

※河川状況（雨天による増水等）によっては、中止させて頂くことがあります。

平成20年6月16日

主催：国土交通省 徳島河川国道事務所
吉野川交流推進会議

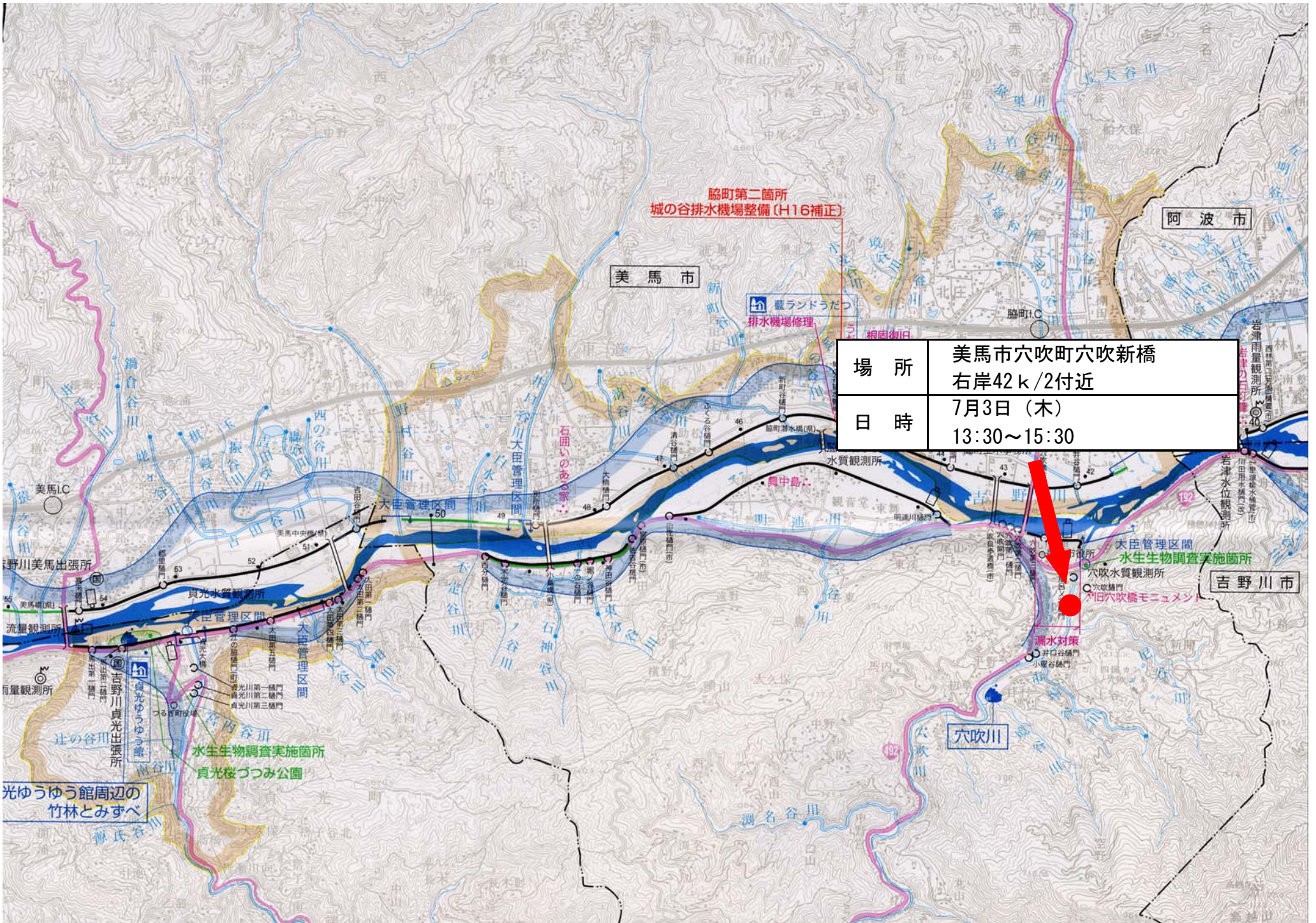
【問い合わせ先】

国土交通省徳島河川国道事務所

副 所 長 森長 稔（内線206）

地域連携課長 松下 越夫（内線381）

TEL：088-654-9175



脇町第二箇所
城の谷排水機場整備 (H16補正)

美馬市

藍ランドうだつ
排水機場修理

阿波市

場所	美馬市穴吹町穴吹新橋 右岸42 k/2付近
日時	7月3日 (木) 13:30~15:30

大臣管理区間
水生物調査実施箇所

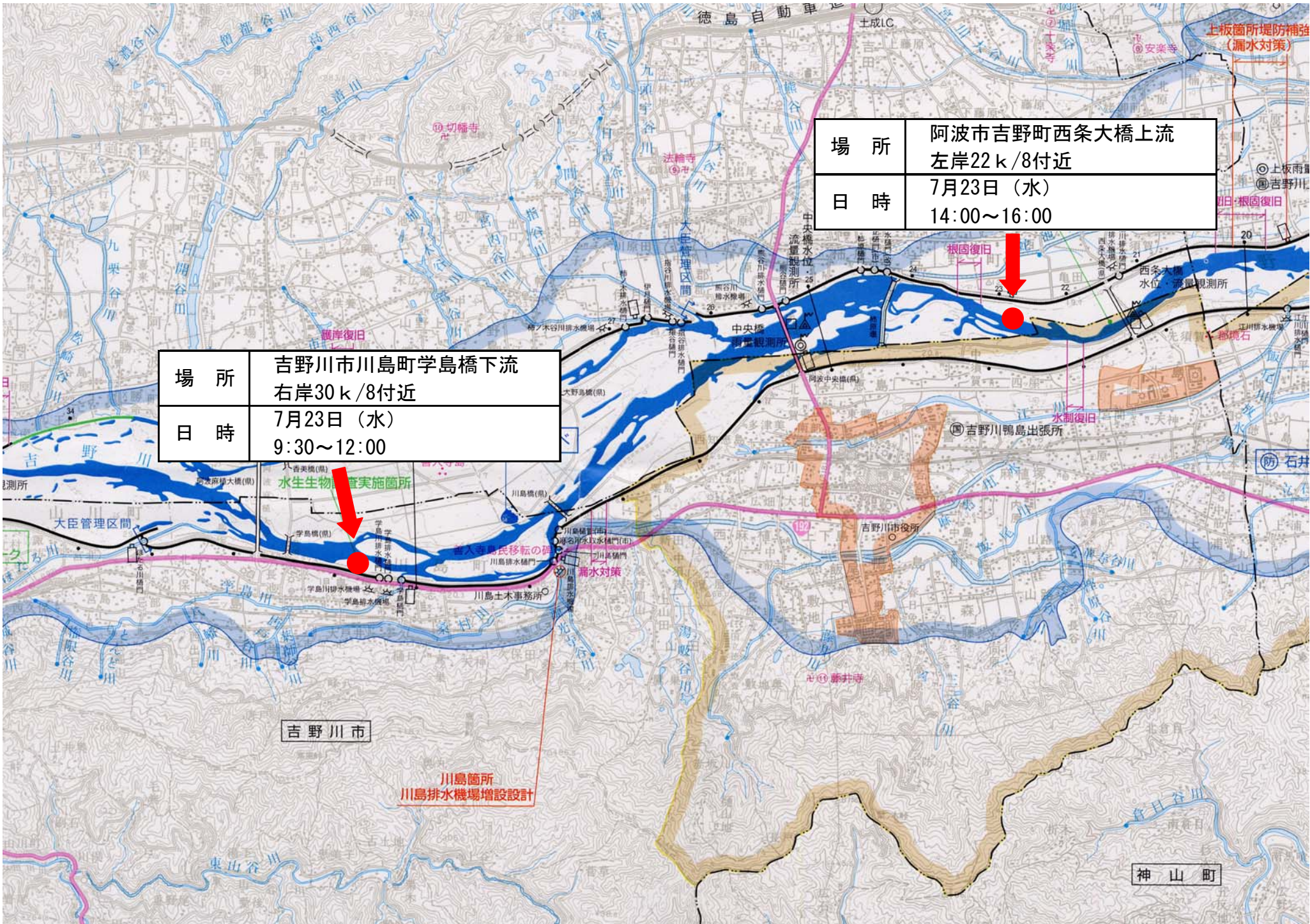
吉野川市

穴吹川

穴吹川

水生物調査実施箇所
真光桜つみ公園

光ゆうゆう館周辺の
竹林とみずべ



場所	阿波市吉野町西条大橋上流 左岸22 k/8付近
日時	7月23日 (水) 14:00~16:00

場所	吉野川市川島町学島橋下流 右岸30 k/8付近
日時	7月23日 (水) 9:30~12:00

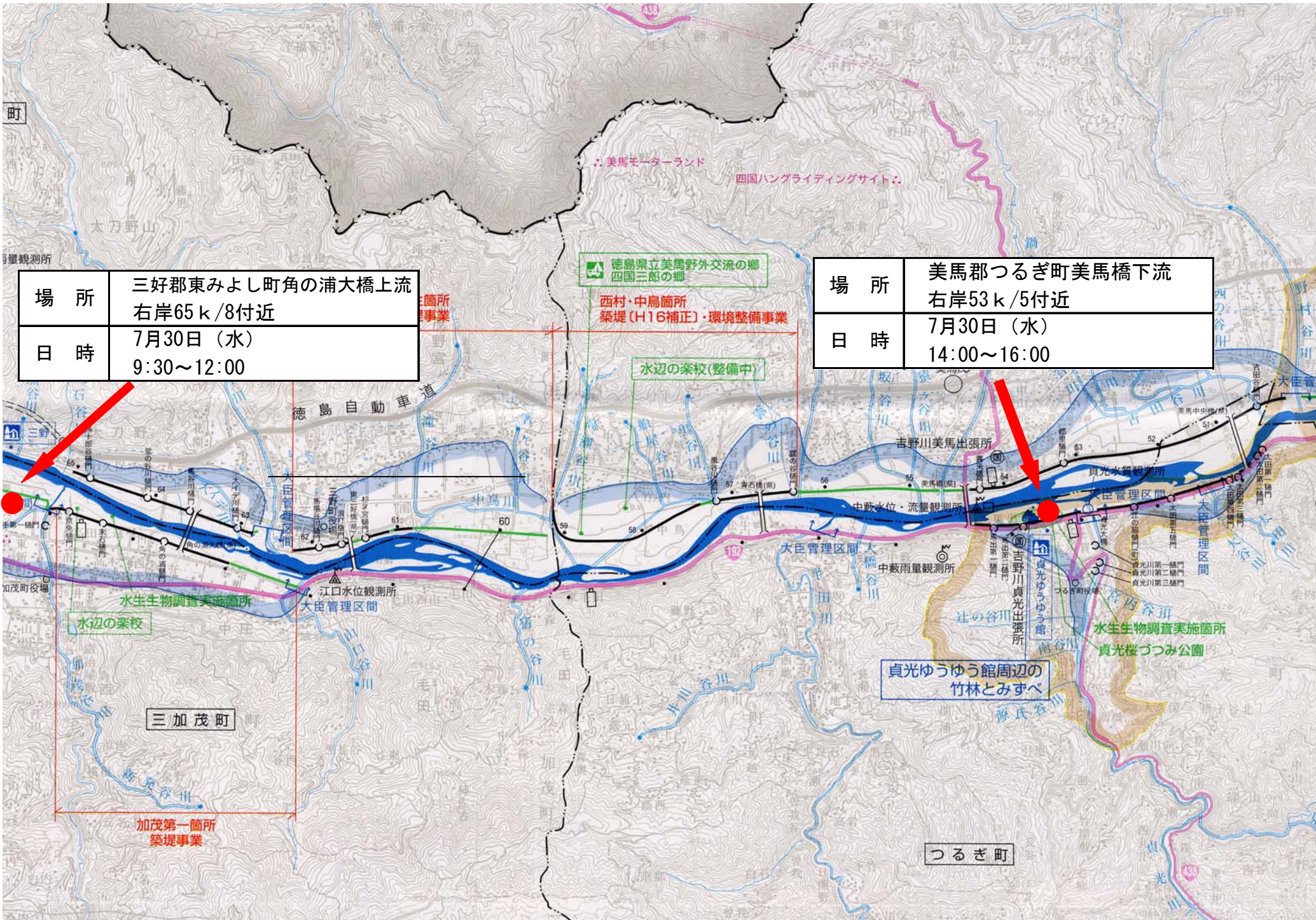
吉野川市

川島箇所
川島排水機場増設設計

神山町

場所	三好郡東みよし町角の浦大橋上流 右岸65 k / 8付近
日時	7月30日 (水) 9:30~12:00

場所	美馬郡つるぎ町美馬橋下流 右岸53 k / 5付近
日時	7月30日 (水) 14:00~16:00



徳島県立美馬野外交流の郷
四国三郎の郷

西村・中島箇所
築堤(H16補正)・環境整備事業

水辺の楽校(整備中)

貞光ゆうゆう館周辺の
竹林とみずべ

三加茂町

加茂第一箇所
築堤事業

つるぎ町

吉野川流域一斉水質調査の参加者募集について

河川愛護月間の行事の一環として、一般の方々から参加者を募集し、7月27日（日）に「吉野川流域一斉水質調査」を行います。

調査は、簡単に楽しく調査できる水質調査キットを使用しますので、誰でも気軽にご参加頂くことができます。多くの皆様が身近な川に接し、河川の水質や環境を知ることにより、ふるさとの川である「吉野川」を守るために何が必要か、何ができるのかを考え、さらには河川愛護活動のきっかけになればと考えています。

多くの方々のご参加をお待ちしております。

【募集概要】

◆応募締切：平成20年7月15日（火）必着

◆調査日時：平成20年7月27日（日）10時～15時
（水位等の状況によっては8月10日（日）に順延することがあります。）

◆調査河川：吉野川水系の河川（本川及び全ての支・派川）

◆申込方法：徳島県庁・吉野川流域内の市町村役場（香川県内及び高知県内の一部除く）・吉野川流域内の道の駅・下記事務所（出先機関含む）等にあるチラシ（申込書ハガキ付）に必要な事項を記載のうえ、送付ください。
また、下記国土交通省の事務所HPからもお申し込みいただけます。

平成20年 6月16日

国土交通省 徳島河川国道事務所
四国山地砂防事務所
吉野川ダム統合管理事務所
水資源機構 池田総合管理所
旧吉野川河口堰管理所
吉野川交流推進会議

【問い合わせ先】

国土交通省徳島河川国道事務所

副 所 長 森長 稔（内線206）


地域連携課長 松下 越夫（内線381）

TEL：088-654-9175

2008

mission:
check the water quality

その水を調べてみよう。



2000年からの参加者延べ人数 約4800人

進め!水の調査隊

吉野川流域一斉水質調査

どなたでも参加できます。
簡単な調査なので、ぜひご参加ください。

■実施日 2008年7月27日(日)

まずは、水質調査キットをお送りします。(無料) ※ハガキは7月15日(火)必着

MEMO 裏面の申込みハガキの控えとしてお使いください。

MEMO section with horizontal lines for writing.

www.toku-mlit.go.jp/

徳島河川国道事務所の情報まんさい! 調べる、学ぶ、楽しむ情報、続々発信!!

この調査はリバーキーパーズ関連イベントです。



料金受取人払郵便
徳島支店 承認
238
差出有効期間
平成20年7月
31日まで
(切手不要)

国土交通省四国地方整備局
徳島河川国道事務所
地域連携課
行

徳島市土居野町3丁目35

郵便はがき
770-8703

あなたの身近にある川の水は、 どれくらいきれい なのでしょうか？



そんな疑問を、自分で調査できるのが
吉野川流域一斉水質調査です。
楽しく簡単に、川について知ってみる。
夏休みの1日、こんな過ごし方はいかがですか。

ステップ1 ハガキに氏名等を記入、投函します。

◎付属しているハガキに、氏名、住所、電話番号等、必要事項をお書きの上、投函してください。 **7月15日(火) 必着**

ステップ2 水質調査キットが届きます。

◎ハガキをお送りくださった代表者の方に、水質調査キットが届きます。
◎調査をするときまで、大切に保管してください。 **7月22日(火) 発送**

ステップ 7月27日(日)、 3 水質調査を行います。

◎調査方法は、調査キットに入っている「調査マニュアル」
にしたがって、正しく行ってください。
◎「調査カード」に調査結果を記入し、「返信用封筒」に
入れて返信してください。



ステップ 調査結果は、流域水質マップ等 4 でお知らせします。

◎調査結果が手もとに届くのは、9月上旬ごろの予定です。



※みなさんの調査した
結果が、地図上に
表記されます。

▲流域水質マップ

調査対象の川

吉野川流域 のすべての川です。

調査の対象は、吉野川、
撫養川、旧吉野川、今切川、
榎瀬江湖川、宮島江湖川、
新町川、冷田川、鮎喰川、穴
吹川、貞光川、半田川、加茂
谷川、井ノ内谷川、馬路川、
祖谷川、銅山川、その他。



●お問い合わせ先
国土交通省 四国地方整備局
徳島河川国道事務所 地域連携課
Tel: 088-654-9175
E-mail: tokusa63@skr.mlit.go.jp

●呼びかけ
国土交通省 徳島河川国道事務所 / 四国山地砂防事務所 / 吉野川ダム統合管理事務所
(独) 水質源機構 池田総合管理所 / 旧吉野川河口堰管理所
吉野川交流推進会議

PRINTED WITH SOY INK 地球に優しい大豆インキを使用しています。この印刷物は、再生紙を使用しています。

代表者	ふりがな			年 令	才
	氏 名			電話番号	- -
	住 所 (〒 -)				
	過去の参加	有 ・ 無	リバーキーパス パスポート	有 <No. > ・ 無	
	一緒に参加する人の氏名	年令	過去の参加	リバーキーパス パスポート	必要なパックテストの本数 (5本で1セットです。たくさん調査したい場合は10本を選んでください。) 5本 ・ 10本 どちらかを○で囲んでください
		オ	有 ・ 無	有 ・ 無	
		オ	有 ・ 無	有 ・ 無	
		オ	有 ・ 無	有 ・ 無	
		オ	有 ・ 無	有 ・ 無	
	水質調査したい主な場所 (地点は橋や目標物、住所表示、距離表示などを使ってできるだけ詳しくお願いします。)*調査をしている様子を撮影させていただいたため、おうちがわかる場合があります。				
	川の			地点	整理番号 *整理番号欄は記入しないでください。
	川の			地点	
	川の			地点	

水質調査キット

これがパックテストです。
1本で1回調査できます。

*住所、氏名、電話番号は調査キット、調査結果の発送のため、年令、過去の参加、パスポートの項目に関しては利用実態調査のためにのみ、使用いたします。それ以外の目的には使用することはありません。記入していただいた情報は、当事務所以外の第三者が利用することはありません。

平成20年度 美しい山河図画展の開催について

河川愛護月間行事の一環として、国土交通省（徳島河川国道事務所・那賀川河川事務所・四国山地砂防事務所・吉野川ダム統合管理事務所）では徳島県・高知県の小学生を対象に「美しい山河」をテーマに募集した図画の展示及び優秀作品の表彰を行っています。

美しい山河図画展は、河川、砂防、ダム管理等を行っている徳島県内の国土交通省4事務所が共催し、河川愛護思想の更なる拡がりを目指して実施しているものです。

◆展示日時・場所

日	時間	場 所	展 示 内 容
7/25(金) ～ 7/28(月)	10時～ 20時	阿南ショッピングプラザ アピカ 徳島県阿南市西路見町堤外 65-1	4事務所の優秀作品と 那賀川河川事務所の応募作品で 入選、佳作を含む全作品
7/30(水) ～ 8/7(木)	9時～ 20時 最終日は 15時まで	道の駅貞光ゆうゆう館 ギャラリー 徳島県美馬郡つるぎ町貞光 字大須賀11-1	4事務所の優秀作品と 徳島河川国道事務所の応募作品のうち 入選、佳作
8/9(土) ～ 8/17(日)	10時～ 21時	霧の森交湯～館 (霧の森茶フェ) 愛媛県四国中央市新宮町馬立	4事務所の優秀作品と 柳瀬ダム管理支所の応募作品で 入選、佳作を含む全作品
8/19(火) ～ 8/22(金)	10時～ 16時 最終日は 12時まで	早明浦ダムふれあいホール 高知県土佐郡土佐町中島 ※初日は12時～	4事務所の優秀作品と四国山地砂防事 務所・吉野川ダム統合管理事務所の応 募作品のうち入選、佳作
8/26(火) ～ 8/29(金)	8時30分～ 17時	徳島市役所1階 国際親善コーナー 徳島県徳島市幸町2-5	4事務所の優秀作品と 入選、佳作を含む全作品

◆入賞点数

各事務所ごとに下記のとおり、入賞作品を選出し、展示します。

優秀作	各学年から	1点
入 選	各学年から	3点程度
佳 作	各学年から	5点程度
特別賞	若干	

平成20年 6月16日

国土交通省	徳島河川国道事務所
国土交通省	那賀川河川事務所
国土交通省	四国山地砂防事務所
国土交通省	吉野川ダム統合管理事務所

【問い合わせ先】

- | | |
|---|---|
| ◆（吉野川沿川応募分）
徳島河川国道事務所
河川占用調整課長 中村 勝彦
TEL 088-654-9270（内線341） | ◆（徳島県南部 那賀川沿川応募者分）
那賀川河川事務所
管理課長 岡林 福好
TEL 0884-22-6461（内線331） |
| ◆（徳島県西部地域 高知県内応募分）
四国山地砂防事務所
調査・品質確保課長 大谷 忠夫
TEL 0883-72-0034（内線351） | ◆吉野川ダム統合管理事務所
管理課長 松本 司
TEL 0883-72-3600（内線331） |