

記者発表			
年月日（曜日）	担当課（室）名	電 話	発表（担当）者
平成19年4月23日 （月）	道路建設課 高規格道路推進局	(088)621- 2558 (088)621- 2678	技術課長補佐 瀬尾政二 次長 平田光生

国土交通省 徳島河川国道事務所	(088)654- 2211(代表) (088)654- 9162(直通)	副所長(道路) 岡村 環 工務第二課長 門田隆志
--------------------	--	-----------------------------

「一般国道55号日和佐道路」及び「一般県道由岐港線」 の開通について

すでにご案内のとおり、国土交通省が整備を進めております「一般国道55号日和佐道路」の由岐IC～美波町北河内間（6.2km）及び徳島県が整備を進めてまいりました「一般県道由岐港線」の田井工区が来る5月12日にあわせて開通することとなりましたのでお知らせいたします。

なお当日は、国土交通省と徳島県の共催による開通式典を下記のとおり行いますとともに、日和佐道路の開通を記念した「日和佐道路ウォーキングイベント」もあわせて行われますので、あわせてお知らせいたします。

記

①開通式典

- | | | |
|------|---|-------------------------------|
| 1. 日 | 時 | 平成19年5月12日（土） 午後1時00分～午後2時30分 |
| 2. 場 | 所 | 徳島県海部郡美波町田井（日和佐道路由岐IC付近） |
| 3. 主 | 催 | 国土交通省 徳島河川国道事務所
徳島県 |

②日和佐道路ウォーキングイベント

- | | | |
|---------|---|---|
| 1. 日 | 時 | 平成19年5月12日（土） 午前8時00分～正午まで |
| 2. 場 | 所 | 徳島県海部郡美波町田井(日和佐道路由岐IC)～美波町北河内 間 |
| 3. 主 | 催 | 日和佐道路ウォーキングイベント実行委員会 |
| 4. 参加方法 | | <ul style="list-style-type: none"> ・参加自由（当日受付。事前募集は行いません。） ・参加料無料。 ・当日、起点側「由岐IC付近」と終点側「美波町北河内」の2箇所に受付を設けております。 ・受付でスタンプカード、タオル等を受け取り、ウォーキングを開始して下さい。 ・開通区内6ヶ所のポイントでスタンプを押印することができます。 ・予定時間を過ぎますと、道路は一旦閉鎖されます。円滑なウォーキングイベントの実施にご協力をお願いいたします。 |

5. 同時開催イベント

- ・8の字ハイウェイラリー、道路建設クレーンゲーム、トンネルスタジオ、タイムカプセル収納及びもち投げ、等

③平成19年5月12日（土）午後4時30分から一般車両の通行が可能になります。

※日和佐道路については、自動車専用道路となりますので、歩行者、自転車、125cc以下の自動二輪及び原動機付き自転車等は通行できません。

記者提供資料

一般国道55号日和佐道路(由岐IC～美波町北河内間)
一般県道由岐港線(田井工区)

5月12日より開通！

国土交通省徳島河川国道事務所が事業を進めています「一般国道55号日和佐道路」のうち、海部郡美波町田井(由岐IC)～美波町北河内間(延長6.2km)が平成19年5月12日(土)16時30分より開通します。

あわせて、徳島県で事業を進めています「一般県道由岐港線」のうち、田井工区が同時に開通します。

なお、開通に先立ち、開通式・イベント(開通区間延長6.2km間において「日和佐道路ウォーキングイベント」)を下記の予定で行います(雨天決行)。

- イベント：平成19年5月12日(土)午前8時00分から正午(別紙-1参照)
 - 開通式：平成19年5月12日(土)午後1時00分から(別紙-2参照)
 - 一般車両の通行開始時間：平成19年5月12日(土)午後4時30分から
- ※日和佐道路は自動車専用道路のため開通後は歩行者、自転車、125cc以下の自動二輪及び原動機付き自転車等は通行できません。

平成19年 4月23日

国土交通省 徳島河川国道事務所
徳島県

問い合わせ先

国土交通省 徳島河川国道事務所

副所長(道路) 岡村 環 電話(088)654-2211(代表)内線 205

工務第二課長 門田隆志 電話(088)654-9162(直通)内線 411

徳島県 県土整備部

道路建設課長補佐 瀬尾政二 電話(088)621-2558(直通)内線 2558

高規格道路推進局次長 平田光生 電話(088)621-2648(直通)内線 2678

これが最初で最後のチャンス！日和佐道路をウォーキングできます！！

日和佐道路は自動車専用道路のため開通すると歩くことはできません。当日は御家族、友人とのんびりウォーキングを楽しみませんか。

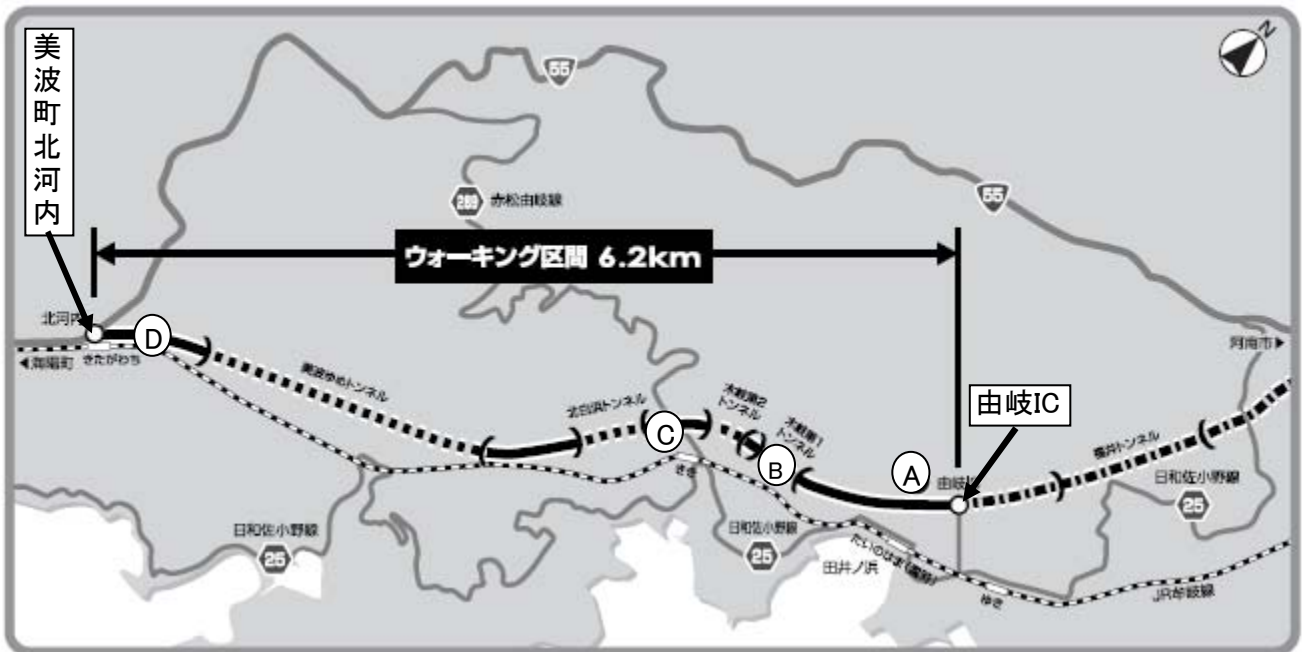
- 1) 日 時 : 平成19年 5月12日(土) 午前8時00分より正午まで
- 2) 場 所 : 徳島県海部郡美波町田井(由岐IC)～美波町北河内
- 3) 主 催 : 日和佐道路ウォーキングイベント実行委員会
美波町・阿南市・徳島県・国土交通省徳島河川国道事務所
由岐商工会・日和佐商工会・阿南商工会議所
日和佐道路工事安全連絡協議会
- 4) 参加方法
 - ・参加自由。(当日受付。事前募集はおこないません。)
 - ・参加料無料。
 - ・当日、起点側「由岐IC付近」(別図-2)と終点側「美波町北河内」(別図-3)の2箇所に受付を設けております。
 - ・受付で、スタンプカード、タオル等を受け取り、ウォーキングを開始してください。
 - ・開通区間内6ヶ所のポイントでスタンプを押印することができます。

- 1) 主催者からのお願い : 予定時間を過ぎますと、道路は一旦閉鎖されます。円滑なウォーキングイベントの実施にご協力をお願いいたします。
- 2) 同時開催イベント : ウォーキングとあわせて以下のイベントが開催されますのであわせてご案内いたします。

- ① 8の字ハイウェイラリー 午前8時00分～正午
イベント広場にてラジコンカーを操作し四国の高速道路網を想定した「ミニ8の字コース」が体感できます。
- ② 道路建設クレーンゲーム 午前8時00分～正午
イベント広場にておもちゃのクレーンやショベルカーを操作しキャンディー等をゲットできます。
- ③ トンネルスタジオ 午前9時00分～午前11時00分
木岐第1トンネル内にてパソコンとトンネル壁面を利用し子供用映画を上映します。
- ④ タイムカプセル埋設 午前10時00分～午前10時30分
事前に募集した「20年後に残したい思い出」(申込み57名)が収納されたタイムカプセルを代表児童2名の手によって、北白浜トンネル阿南市側擁壁の中に埋設します。
- ⑤ もち投げ 午前9時30分～午前10時00分
日和佐道路の部分開通を記念し「うみがめ橋」と国道55号交差点(美波町北河内)間の非常駐車帯にてもち投げを行います。

注1) 各イベントの開催場所は別図-1を参照して下さい。(①～⑤)

別図-1

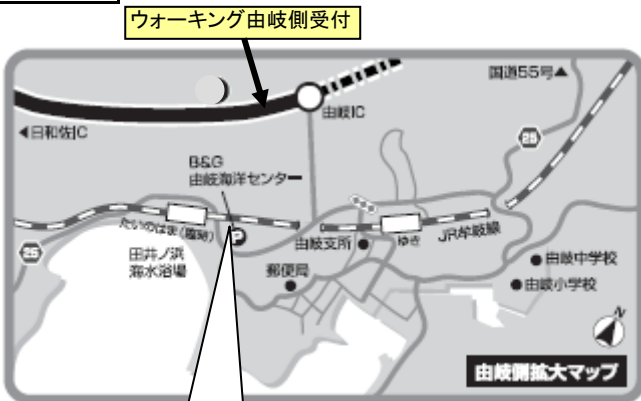


7) 駐車場

お車でお越しの方は、由岐側は「B&G由岐海洋センター」、北河内側は「日和佐中学校グラウンド」の2ヶ所が臨時駐車場として利用可能です。また、駐車場より受付までは要所に誘導員を配置しておりますので誘導員の指示に従いお進み下さい。

なお、駐車台数には限りがありますのでなるべく乗り合わせや公共交通機関等のご利用をお願いいたします。

別図-2



由岐側臨時駐車場
B&G由岐海洋センター

別図-3



北河内側臨時駐車場
日和佐中学校グラウンド

一般国道55号日和佐道路(由岐I.C～美波町北河内)および
一般県道由岐港線(田井工区)の開通式について

今回の開通に伴い、下記のとおり開通式を行う運びとなりました。

記

- 日 時 平成19年5月12日(土) 午後1時00分～午後2時30分
- 場 所 徳島県海部郡美波町田井(由岐ICより約500m北河内寄り)
(別図－4参照)
- 主 催 国土交通省徳島河川国道事務所
徳島県
- 式次第
 1. 開式の辞
 2. 式辞
 3. 来賓祝辞
 4. 来賓紹介
 5. 祝電披露
 6. 挨拶
 7. 工事経過報告
 8. 謝辞
 9. テープカット
 10. くす玉開披
 11. 鼓笛隊演奏行進
 12. パレード
- 出席者 徳島県知事、地元選出議員、地元関係者等
- 開 通 午後4時30分 (予定)

別図－4

[開通式現地会場]



※ 現地会場周辺には交通誘導員を配置しておりますので、誘導員の指示に従ってお進み下さい。

①日和佐道路の概要

一般国道55号日和佐道路は、阿南安芸自動車道の一環として地域の発展と他地域との自由で活発な交流を実現するほか、事前通行規制区間を解消し、災害援助や緊急医療など、安全で安心な社会生活を維持する事を目的に進めている道路です。

日和佐道路は平成7年度に事業に着手、平成11年度に用地買収・工事に着手しました。

○路線名 一般国道55号 日和佐道路

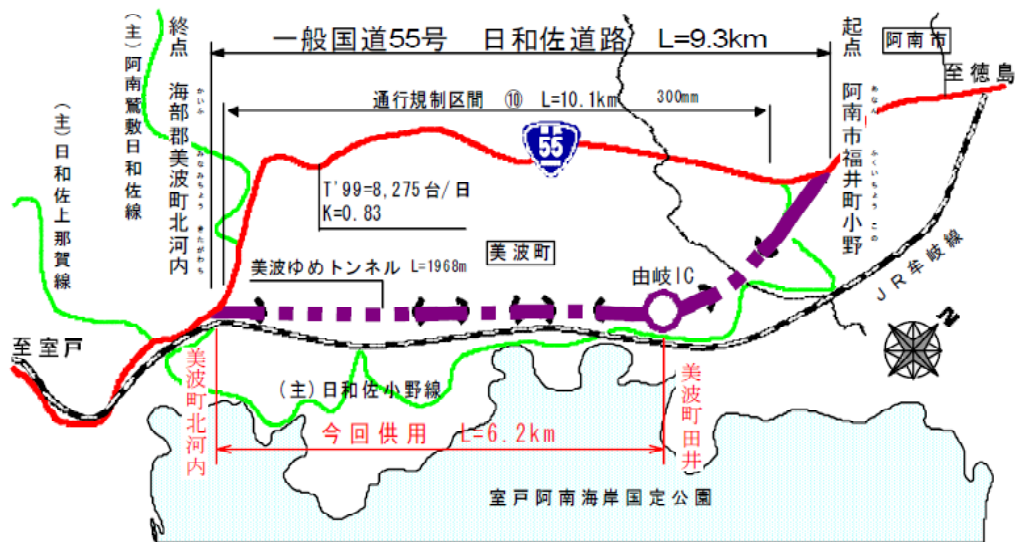
○計画区間 徳島県阿南市福井町小野^{ふくい この}～徳島県海部郡美波町北河内

○全体計画延長：9.3km

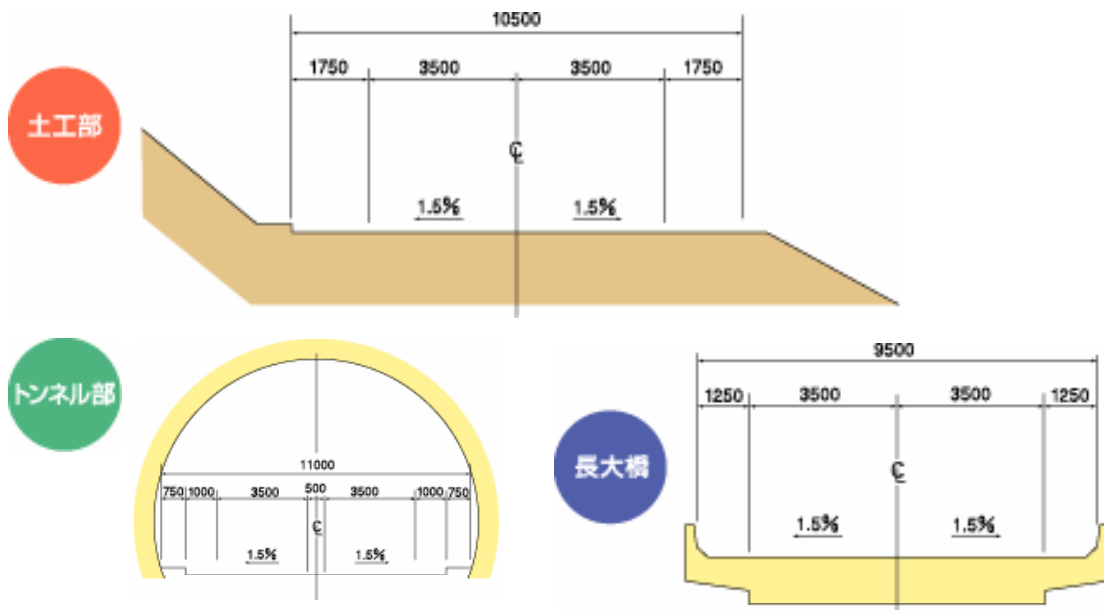
○構造規格：第1種第3級（自動車専用道路）

○設計速度：80km/h

[位置図]



[断面図]

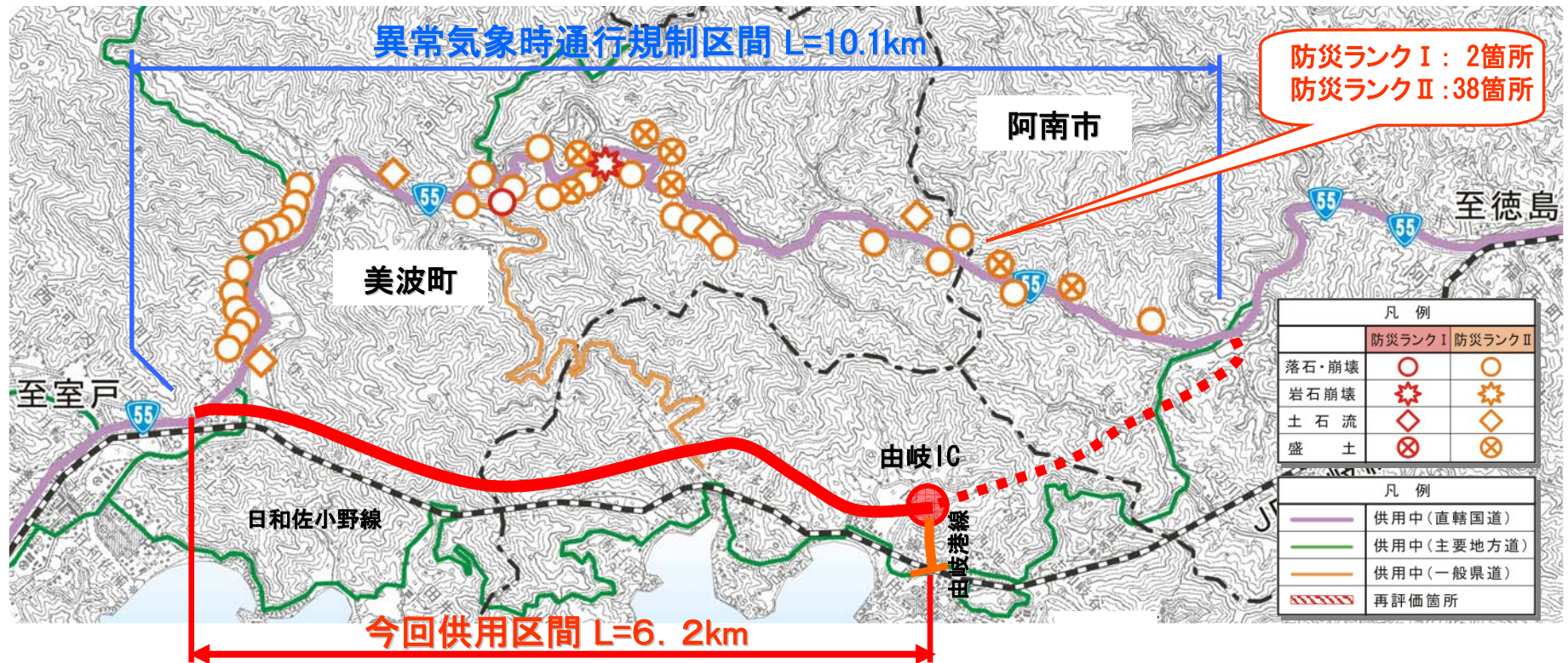


・整備効果①

美波町は、平成18年3月31日に旧由岐町と旧日和佐町が合併して誕生した新しい町です。しかし、旧両町を結ぶ主要地方道日和佐小野線は、山地が迫った海岸沿いを通過するため狭幅員で、急カーブの連続した災害及び交通安全上危険性の高い道路です。

今回、日和佐道路の由岐IC～美波町北河内間の開通により旧両町の中心部が安全で快適に結ばれます。時間的には約10分の短縮になります。

引き続き、事前通行規制の影響を受けない安全で快適な道路の整備を目指し事業を進めてまいります。



過去10年間における一般国道55号現道部の通行規制状況

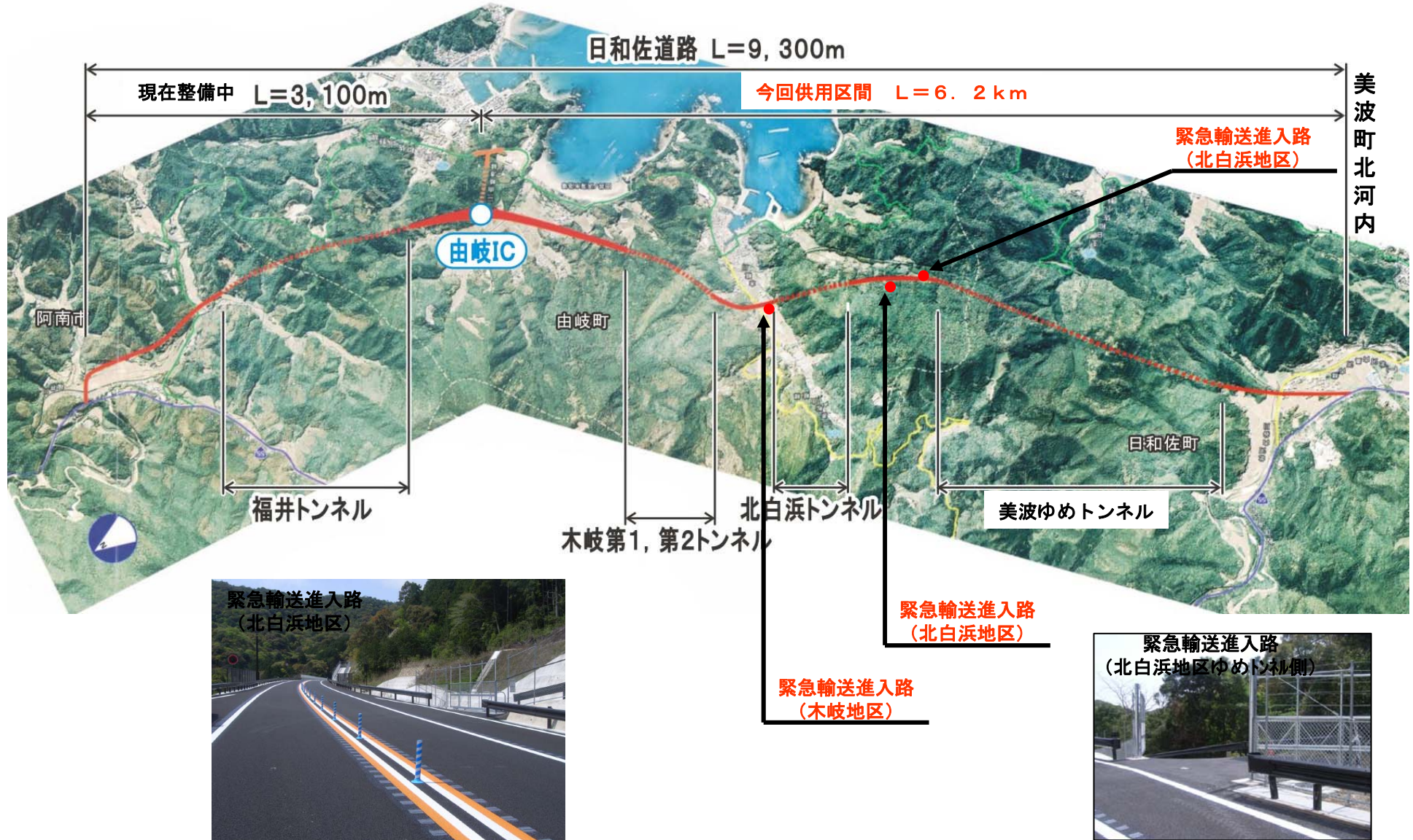
回数	規制開始日時～規制解除日時	規制時間	備考
1	H10 5月16日 23:40 ~ 5月17日 6:30	6時間50分	
2	H12 9月11日 21:45 ~ 9月13日 6:20	32時間35分	
3	H13 8月21日 17:50 ~ 8月22日 6:15	12時間25分	
4	H13 9月 7日 11:50 ~ 9月 7日 17:00	5時間10分	
5	H15 7月19日 5:00 ~ 7月19日 16:00	11時間00分	
6	H16 8月 2日 23:40 ~ 8月 3日 5:40	10時間10分	台風10号
合計 :		78時間10分	
1回当たり平均 :		13時間 2分	

約80時間



・整備効果②

今回開通区間では、南海地震時の木岐地区、北白浜地区の孤立を解消するため3ヶ所の緊急輸送進入路を設置しました（由岐地区については由岐ICで対応）。日和佐道路は、津波の影響のない高い位置で施工されているため、緊急輸送進入路を設置することにより、被災者の救援活動及び応急対策に必要な物資の輸送が可能となります。緊急輸送進入路は、常時は門扉を設置しているため利用できません。



一般県道 由岐港線（田井工区）の開通について

一般県道 由岐港線において整備を進めてまいりました田井工区が、平成19年5月12日に開通します。

当工区は、国土交通省が整備を進めている県南地域で初めての地域高規格道路となる「一般国道55号日和佐道路」の由岐ICと主要地方道日和佐小野線を結ぶ約420mの新設道路であります。

当工区の開通により、美波町由岐地区の中心部と日和佐道路が直結されることになり、日和佐道路のさらなる延伸により、緊急輸送路として時間交通圏の拡大が図られ、県南の主要漁港である由岐港を中心とする県南地域の流通機能の向上及び田井ノ浜海水浴場等の観光施設へのアクセシビリティの向上等、県南地域の発展に寄与するものと期待しております。

なお、当日午後1時より、現地において国土交通省徳島河川国道事務所との共催による「一般国道55号日和佐道路（由岐IC～美波町北河内） 一般県道由岐港線（田井工区）開通式」を行います。

1. 平成19年5月12日（土）午後4時30分から一般車両の通行が出来ます。

2. 一般県道 由岐港線（田井工区）の概要

- (1) 事業名 緊急地方道路整備事業・道路局部改良事業
- (2) 事業期間 平成13年度～平成18年度
- (3) 事業費 約13億円
- (4) 道路規格 第3種3級（車道3.0m×2車線，自転車歩行者道3.5m，全幅員10.75m）
- (5) 延長 420メートル（田井ノ浜トンネル部は235m）
- (6) 位置図

