

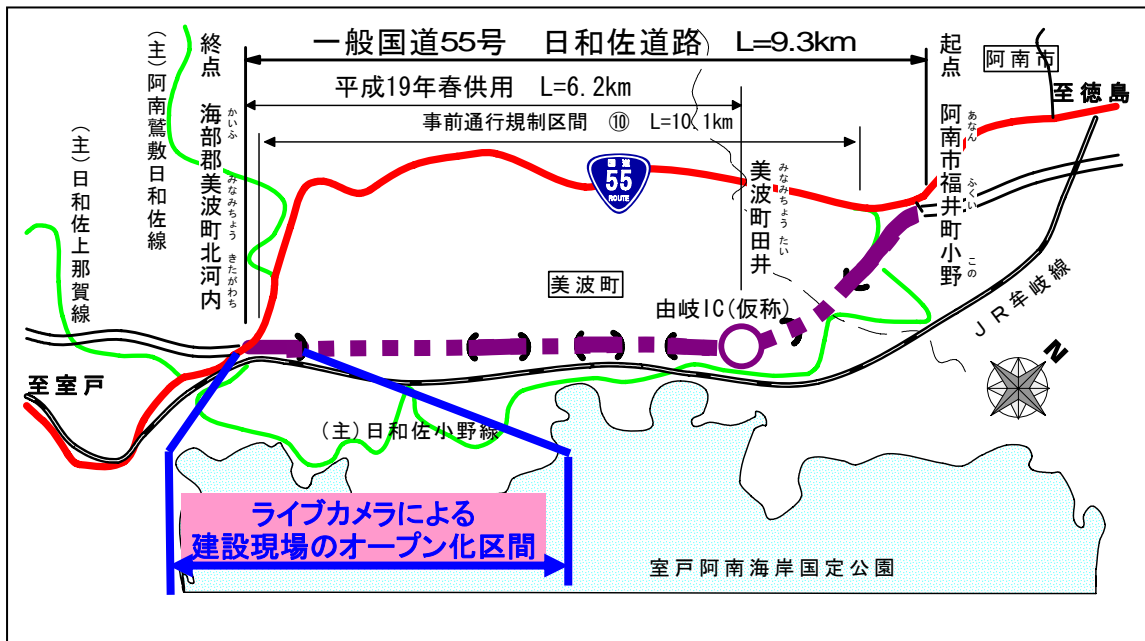
# ◎日和佐道路の概要

一般国道55号日和佐道路は、徳島県阿南市と高知県安芸市を結ぶ延長約110kmの「阿南安芸自動車道」の一面を構成する地域高規格道路として、県南地域における地域活性化の向上を図るため、また、徳島県阿南市から美波町(旧日和佐町)における通行規制区間の解消及び線形不良による隘路区間の解消を目的とした延長約9.3kmの道路であり、平成7年度に事業着手、平成11年度に用地買収及び工事に着手しています。このうち、由岐IC(仮称)～美波町北河内(終点)間の延長6.2kmについて、平成19年春の供用を予定しています。

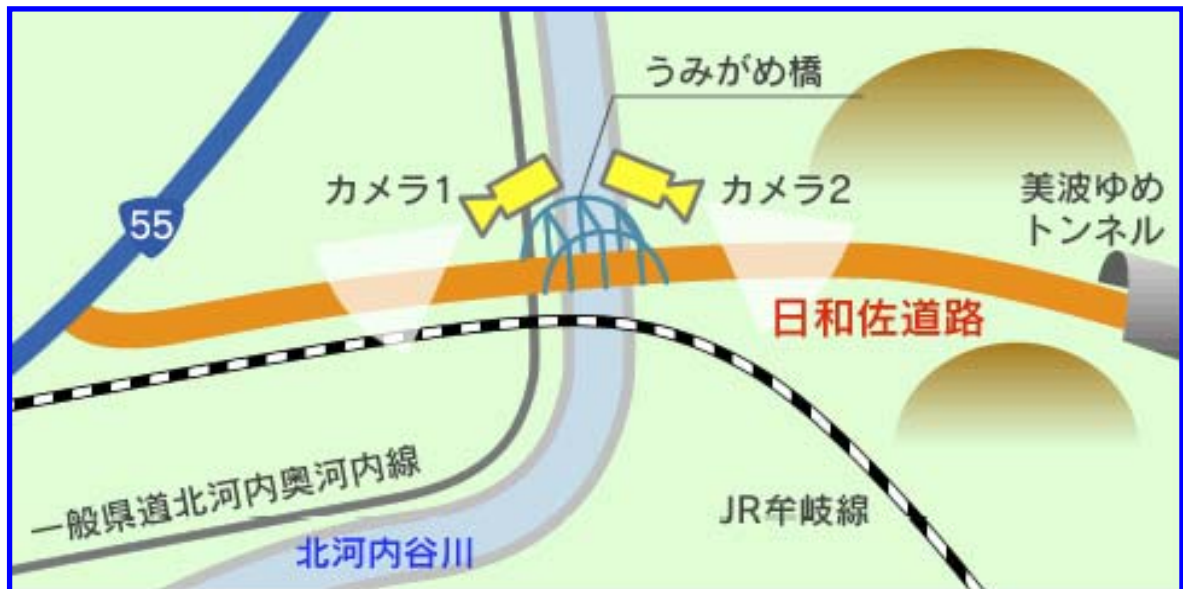
○事業名 : 一般国道55号日和佐道路

○事業区間 : 起点: 徳島県阿南市福井町小野<sup>ふくいちょうこの</sup>  
 ~終点: 徳島県海部郡美波町北河内<sup>みなみちょう きたがわち</sup>

○事業延長 : 9.3km(2車線)



# ◎ライブカメラ設置位置概要図



本サイトは日和佐国道出張所の概要並びに管内の工事情報等を毎月配信しています。

# すいすい うみがめアプローチ

## 地域の課題解消に向けて

### CONTENTS

HOME

業務の内容

事前通行規制

工事情報

▶ 平成17年度

▶ 平成18年度

事故危険箇所対策の  
意見募集

事故対策危険箇所MAP

ZOOM55

日和佐道路等の工事情報誌

道路情報

リンク集

道の相談室

道路緊急ダイヤル

ご意見はこちらから

とるば  
おすすめの撮影スポット  
募集中！！

卓尚の観光情報



フカちゃん情報



うみがめ情報



このサイトは、Adobe Readerおよび  
Flash Playerが必要です。

国土交通省 四国地方整備局 徳  
〒779-2305 徳島県海部郡美波町

## 日和佐道路の工事現場を生中継！！

現在、日和佐道路の工事現場において、工事の品質向上と地域住民の皆様へ公共事業への理解を深めて頂くために、「建設現場のオープン化」を行っています。

今回、「建設現場のオープン化」の一環として、工事現場の監視強化・地域住民の皆様への情報提供などを目的として、工事現場にライブカメラを設置し、日和佐道路の工事現場の様子をリアルタイムで見ることができます。

平成19年春供用に向けて着々と工事が進む日和佐道路の工事状況を、ぜひご覧になってください。

### ●カメラ映像範囲

美波ゆめトンネルから終点交差点  
まで（下図参照）

### ●設置期間

日和佐道路供用まで

### ●映像公開時間

6：00～19：00

※早朝・夕方は映像が鮮明に見えないことがあります。

### ●対象工事

舗装工事、安全施設工事、標識工  
事等

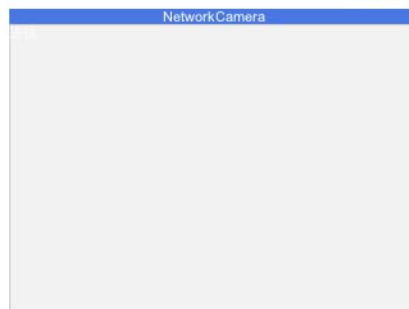


ライブカメラによる  
建設現場のオープン化区間

カメラアイコンをクリックしてください。



## 日和佐道路 日和佐地区 ライブ映像



カメラ1

映像公開時間は6：00～19：00までです。