

## 参考資料

昨年の12月に法花トンネルの現場見学会を行いました。先着100名のところ200名の応募があり、急遽2班体制として開催させて頂きました。

その後、トンネル工事は、狭隘部分の施工のため現場見学を中止していましたが、5月末よりトンネル上部の掘削を開始しましたので現場見学も可能となりました。



第1回現場見学会の様子

### 徳島南環状道路（法花トンネル）の概要

一般国道192号徳島南環状道路は、徳島市国府町観音寺を起点に徳島市八万町大野を終点とし、徳島市中心部の慢性的な交通渋滞の緩和、安全で快適な自動車走行、より良い都市生活環境を作り出すことを目的として整備が進められています。

現在、この南環状道路の一区間であり、文化の森総合公園の直下を通過する延長約637mの法花トンネル（仮称）の工事が進められており、中央導坑・側壁導坑の掘削及びトンネル本体を支える導坑コンクリートが完成しており、5月下旬より通常トンネル部（上半）の掘削を行っています。

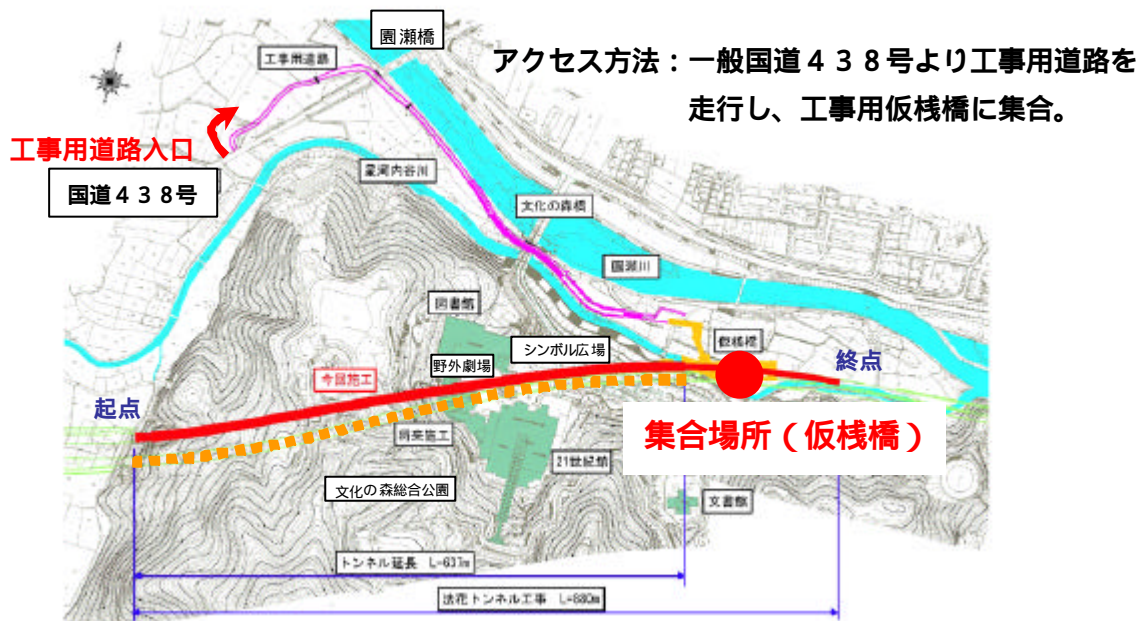
また、環境面への配慮として、振動騒音に配慮し掘削は発破を使わない機械掘削、工事区域周辺には、緑色で塗装された防音壁を設置しています。また、工事で使用する水は地下水よりくみ上げ、使用後の濁水は、濁水処理を行いきれいな水を圃瀬川に流出しています。

## 徳島外環状道路 全長約35km



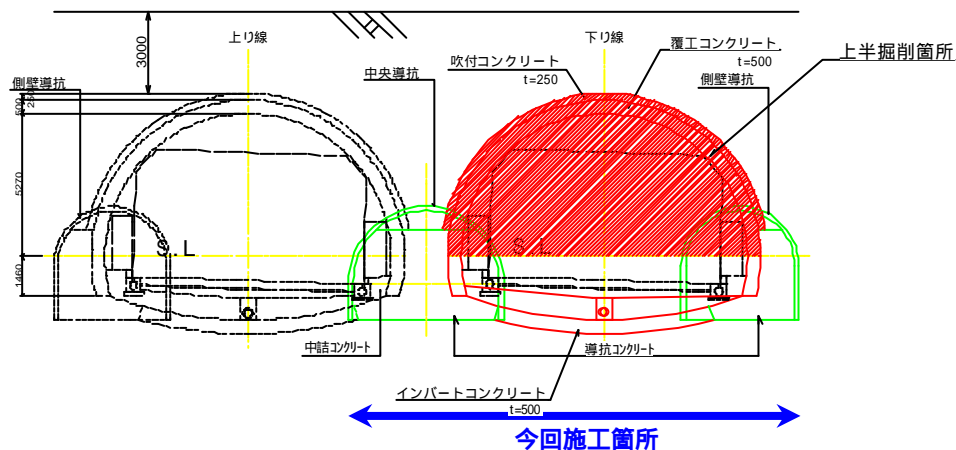
法花トンネル位置図

IC名は仮称です。




アクセス方法：一般国道438号より工所用道路を  
走行し、工所用仮橋橋に集合。

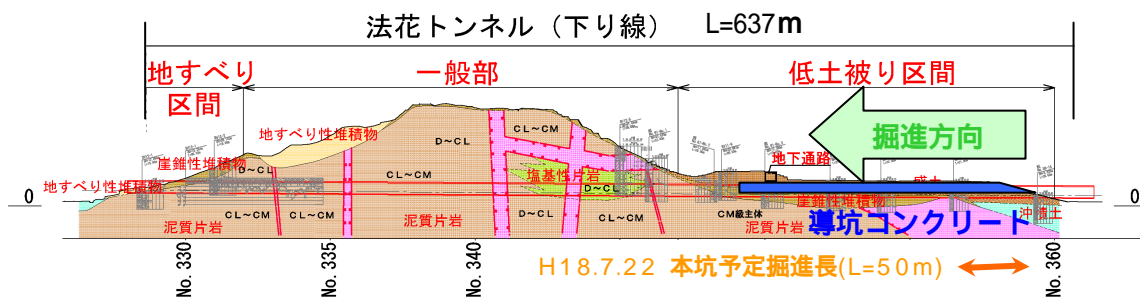
法花トンネル工事全体平面図



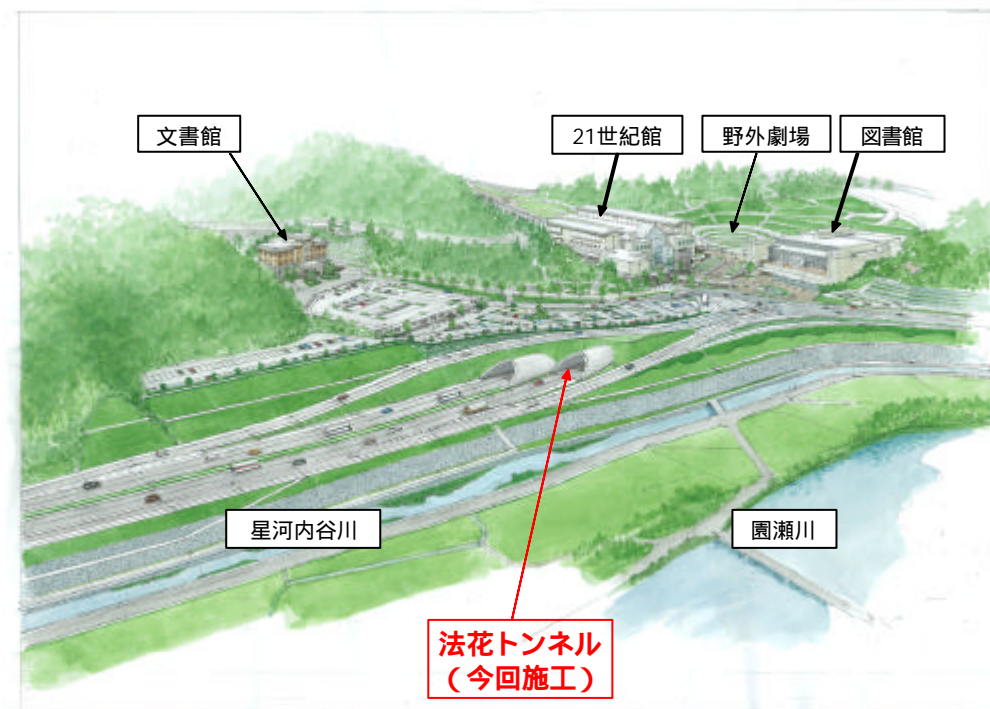
法花トンネル横断図(終点側から)



法花トンネル終点側坑口（H18.6.8 時点）



法花トンネル縦断面図（地質概要）



法花トンネル終点部 完成イメージ図