


第十堰調査区域詳細図

調査区域 36 植石コンクリート(1/3)

破損





凡 例 (調査範囲)

—	隙 間
—	クラック
■	沈 下
■	漏 水
■	破 損
■	青石流出
○	調査区域



第十堰調査区域詳細図  
調査区域 36 植石コンクリート(2/3)

クラック



凡 例 (調査範囲)	
	隙 間
	クラック
	沈 下
	漏 水
	破 損
	青石流出
	調査区域

第十堰調査区域詳細図

調査区域 36 植石コンクリート(3/3)

クラック



376-3



377-3



379-2



379-3



377-4



379-4



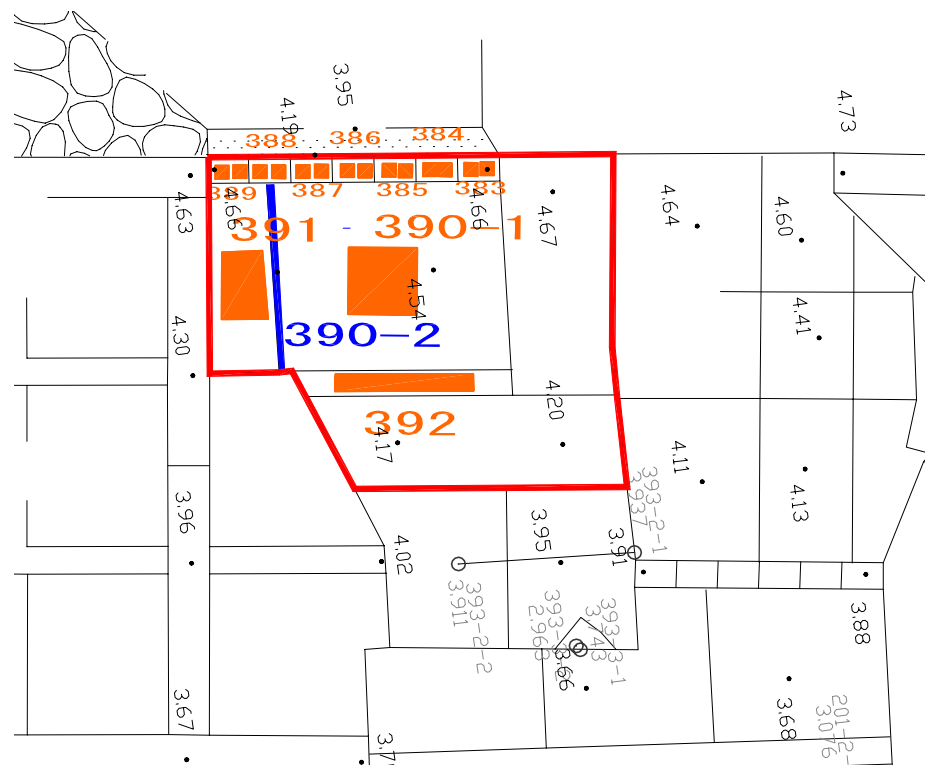
凡 例 (調査範囲)	
	隙 間
	クラック
	沈 下
	漏 水
	破 損
	青石流出
	調査区域



第十堰調査区域詳細図

調査区域 37 植石コンクリト

破損 隙間



破損



破損



凡 例 (調査範囲)	
—	隙 間
—	クラック
—	沈 下
—	漏 水
—	破 損
—	青石流出
○	調査区域



第十堰調査区域詳細図

調査区域 38 植石コンクリート

破損

クラック



破損

393-1



393-3



395



396-1




201-2



破損

172



187-1



199



201-1



クラック

393-2



201-1



201-1



2-82

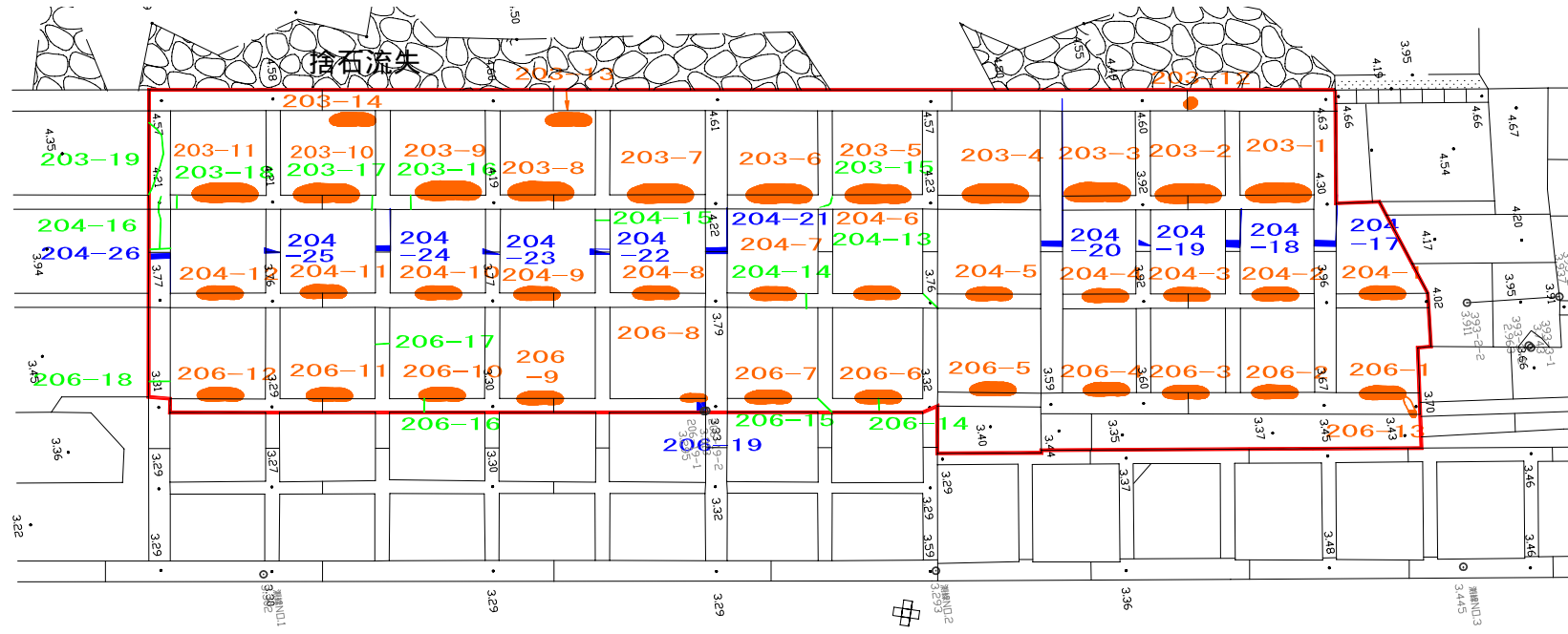
凡 例 (調査範囲)	
	隙 間
	クラック
	沈 下
	漏 水
	破 損
	青石流出
	調査区域



### 第十堰調査区域詳細図

調査区域 40 コンクリート張 (1/4)

破損

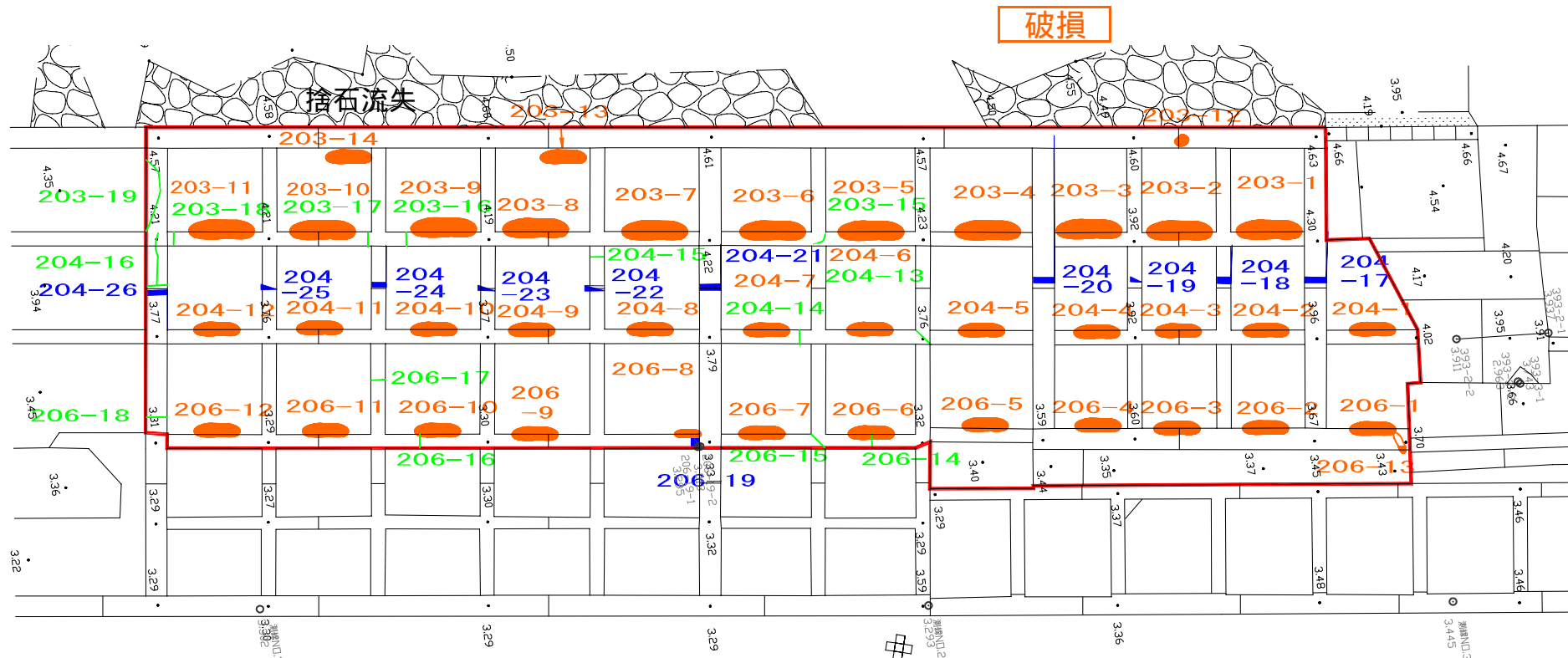


凡 例 (調査範囲)	
	隙 間
	クラック
	沈 下
	漏 水
	破 損
	青石流出
	調査区域



# 第十堰調査区域詳細図

## 調査区域 40 コンクリート張 (2/4)



204-10



206-1



206-4



206-7



204-11



206-2



206-5



206-8



204-12



206-3



206-6



206-9



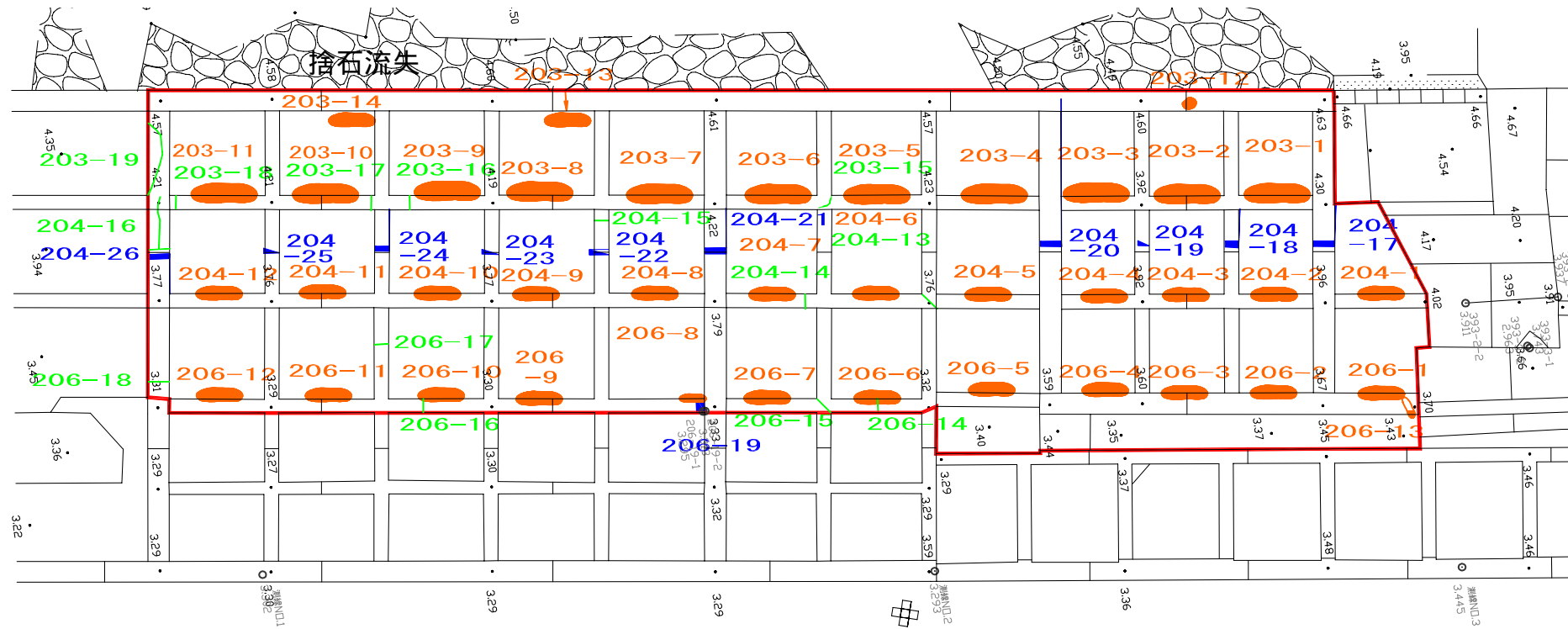
凡 例 (調査範囲)	
	隙間
	クラック
	沈下
	破損
	青石流出
	調査区域



# 第十堰調査区域詳細図

## 調査区域 40 コンクリート張 (3/4)

クラック



203-15



203-18



204-13



204-16



206-14



206-17



203-16



203-19



204-14



206-15



206-18



203-17



204-15



206-16



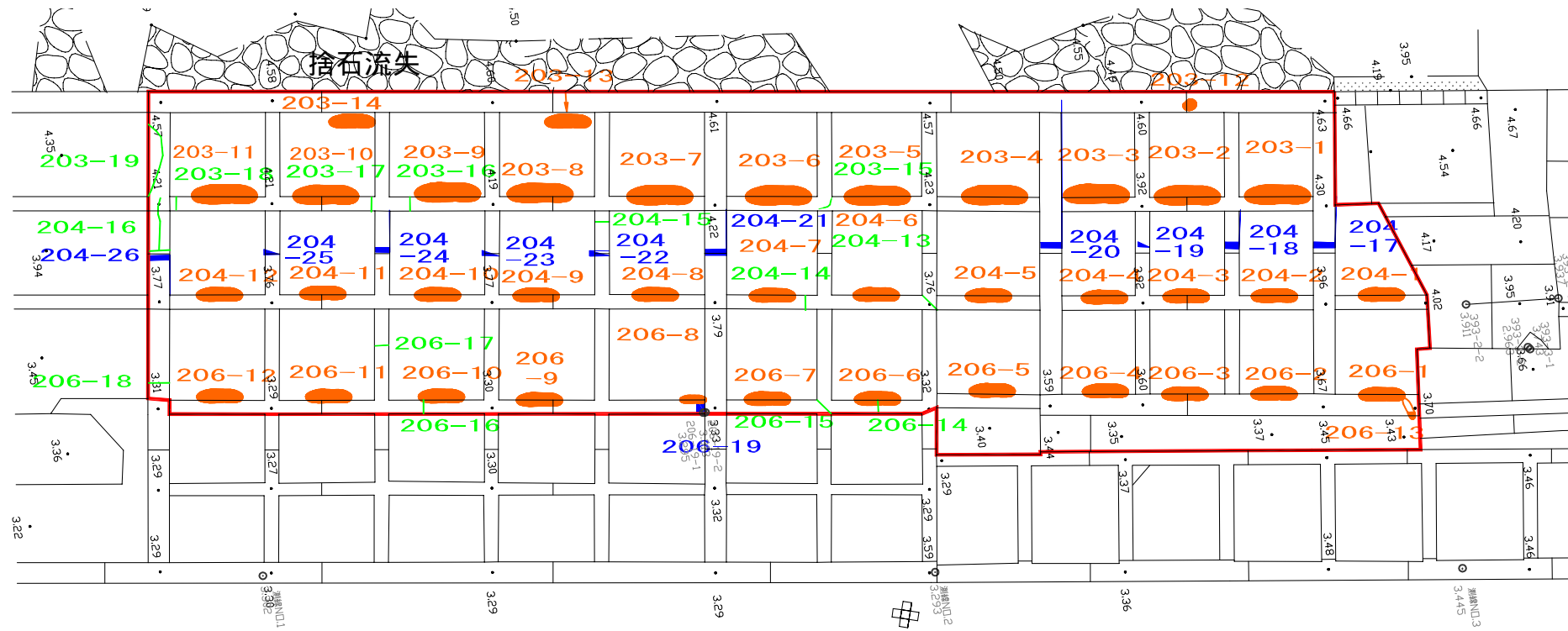
凡 例 (調査範囲)	
	隙 間
	クラック
	沈 下
	漏 水
	破 損
	青石流出
	調査区域



# 第十堰調査区域詳細図

調査区域 40 コンクリート張 (4/4)

隙間



206-19



204-17



204-20



204-23



204-26



204-18



204-21



204-24



204-19



204-22



204-25



凡 例 (調査範囲)	
	隙 間
	クラック
	沈 下
	漏 水
	破 損
	青石流出
	調査区域



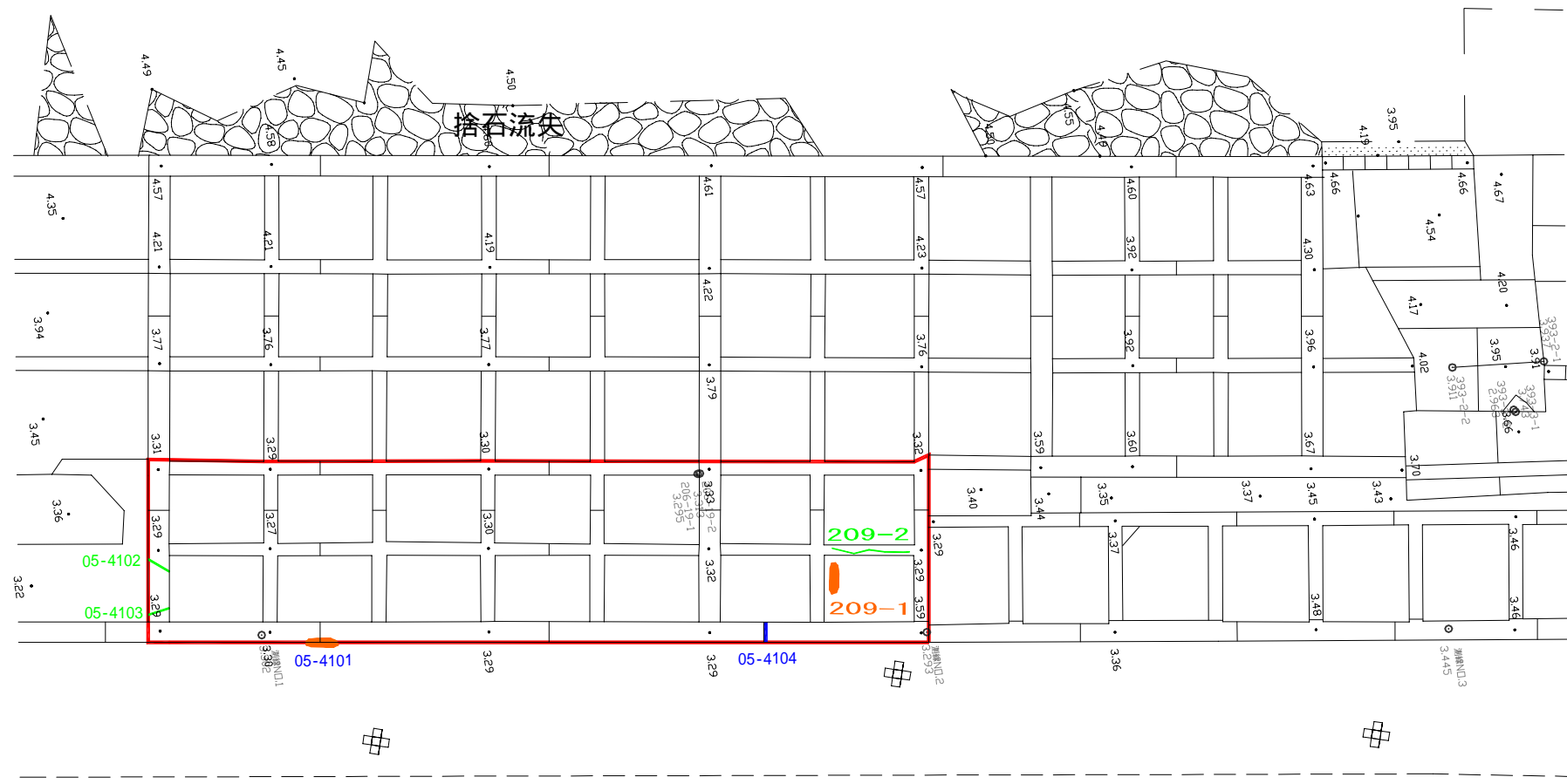
# 第十堰調査区域詳細図

## 調査区域 41 コンクリート張

破損

クラック

隙間



破損

209-1



クラック

209-2



05-4102



05-4103



隙間

05-4104



05-4101



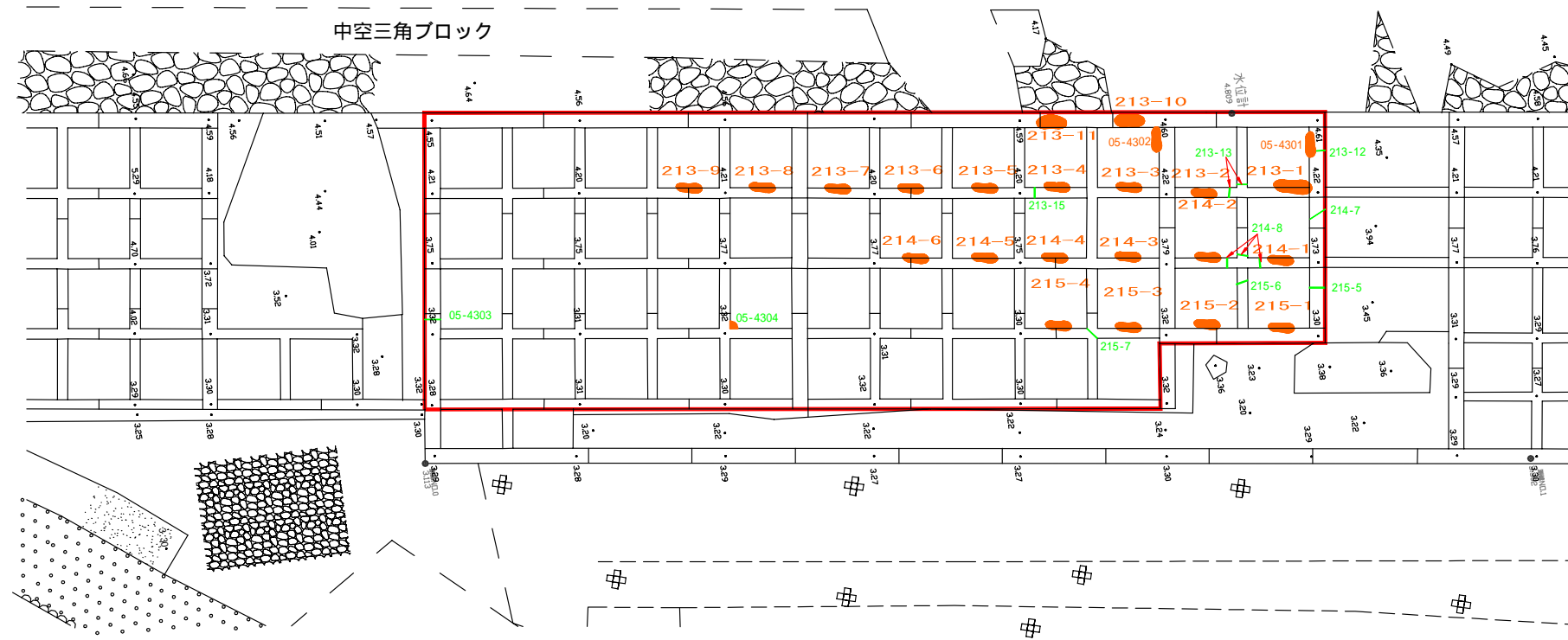
凡 例 (調査範囲)	
	隙 間
	クラック
	沈 下
	漏 水
	破 損
	青石流出
	調査区域



第十堰調査区域詳細図

調査区域 43 コンクリート張 (1/3)

破損



05-4301



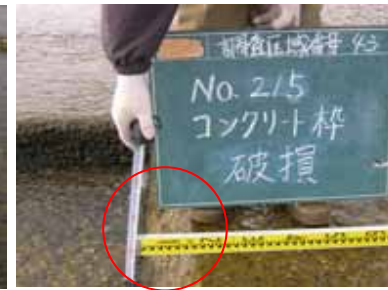
05-4302



05-4303



05-4304



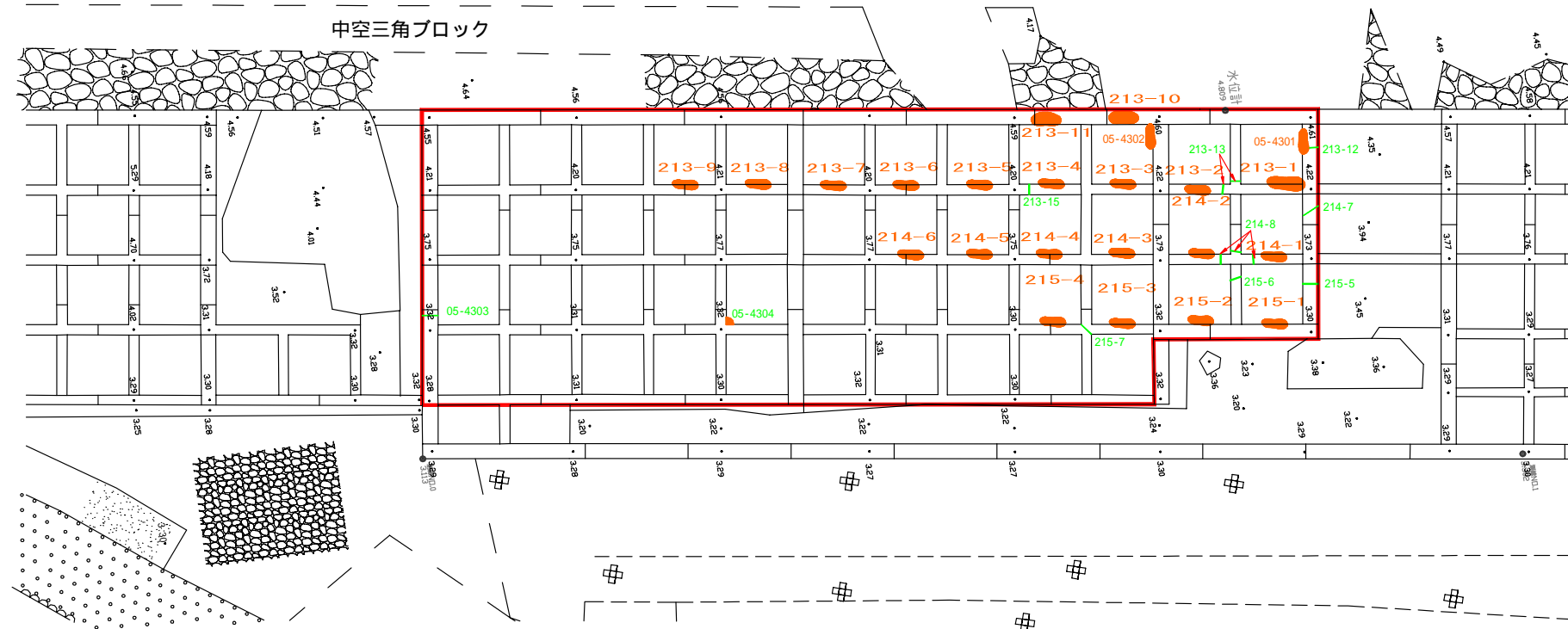
凡 例	
	隙 間
	クラック
	沈 下
	漏 水
	破 損
	青石流出
	調査区域



第十堰調査区域詳細図

調査区域43 コンクリート張 (2/3)

破損



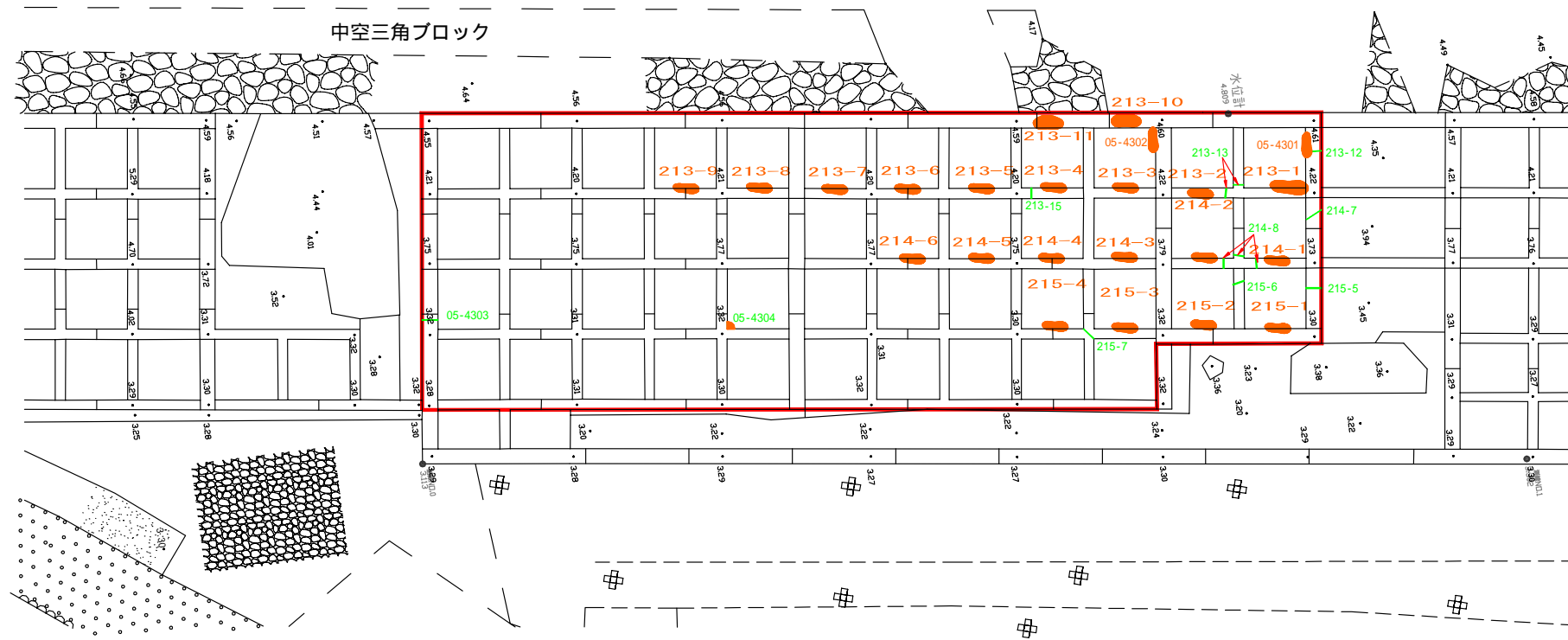
凡 例	
	隙 間
	クラック
	沈 下
	漏 水
	破 損
	青石流出
	調査区域



第十堰調査区域詳細図

調査区域 43      コンクリート張 (3/3)

クラック



213-12



214-7



215-5



215-7



213-13



214-8



215-6



213-15



凡 例 (調査範囲)	
	隙 間
	クラック
	沈 下
	漏 水
	破 損
	青石流出
	調査区域