

1. 説明文

(1) この水害リスクマップ(外水氾濫部)は、流域治水の推進を目的として、年超過確率 1/10、1/30、1/50、1/100、1/150、想定最大規模の降雨における外水氾濫による浸水深3m(1階居室浸水相当)以上の浸水が想定される範囲(浸水深3m(1階居室浸水相当)以上)を示した図面です。

(2) この水害リスクマップ(外水氾濫部)は、【現況(令和2年度末時点)における吉野川、旧吉野川、今切川の浸水及び大津波想定時の浸水リスクを想定して、年超過確率 1/10、1/30、1/50、1/100、1/150の降雨に伴う浸水により吉野川、旧吉野川、今切川が氾濫した場合の浸水の仮定シミュレーションにより算出したものです。

(3) このシミュレーションの前提条件としては、降雨の(連続)による、氾濫、浸水及び外水による氾濫等を考慮していません。また、前提となる降雨や河川条件、地形条件等によってシミュレーションの結果は異なる、あくまで一つのシミュレーション結果ですので、この水害リスクマップ(外水氾濫部)に示されている浸水想定範囲は浸水リスクが異なる場合があります。浸水想定範囲に示されていない地域においても浸水が想定される場合があります。なお、このシミュレーションは、河川整備基本方針の基本水害検討の前提の考え方(浸水想定)【吉野川(令和4年9月策定)、旧吉野川(今切川)【令和4年9月策定)、徳島市(令和4年9月策定)】を用いているため、既に公表している水害想定範囲(浸水想定)と異なる場合があります。河川整備計画の策定時点又は各種事業計画立案時に事業効果を説明するために用いたシミュレーション結果とは異なる場合があります。

2. 基本事項等

(1) 公表年月日 令和5年9月16日

(2) 作成主体 国土交通省徳島河川整備推進事務所

(3) 実施区域及び対象となる河川

【徳島川国管理河川】

吉野川 左岸 徳島県三好市池田町西山平沢地先から海まで
右岸 徳島県三好市池田町字シマ地先から海まで
旧吉野川 左岸 吉野川からの分派点から海まで
右岸 吉野川からの分派点から海まで
今切川 左岸 旧吉野川からの分派点から海まで
右岸 旧吉野川からの分派点から海まで

3. 算出の前提となる降雨

年超過確率 1/10 (吉野川 氾濫地点上流域の2日間の流域平均雨量 3.2mm)
年超過確率 1/30 (吉野川 氾濫地点上流域の2日間の流域平均雨量 2.6mm)
年超過確率 1/50 (吉野川 氾濫地点上流域の2日間の流域平均雨量 2.4mm)
年超過確率 1/100 (吉野川 氾濫地点上流域の2日間の流域平均雨量 2.2mm)
年超過確率 1/150 (吉野川 氾濫地点上流域の2日間の流域平均雨量 2.0mm)

年超過確率 1/10 (旧吉野川 氾濫地点上流域の2日間の流域平均雨量 3.2mm)
年超過確率 1/30 (旧吉野川 氾濫地点上流域の2日間の流域平均雨量 2.6mm)
年超過確率 1/50 (旧吉野川 氾濫地点上流域の2日間の流域平均雨量 2.4mm)
年超過確率 1/100 (旧吉野川 氾濫地点上流域の2日間の流域平均雨量 2.2mm)
年超過確率 1/150 (旧吉野川 氾濫地点上流域の2日間の流域平均雨量 2.0mm)


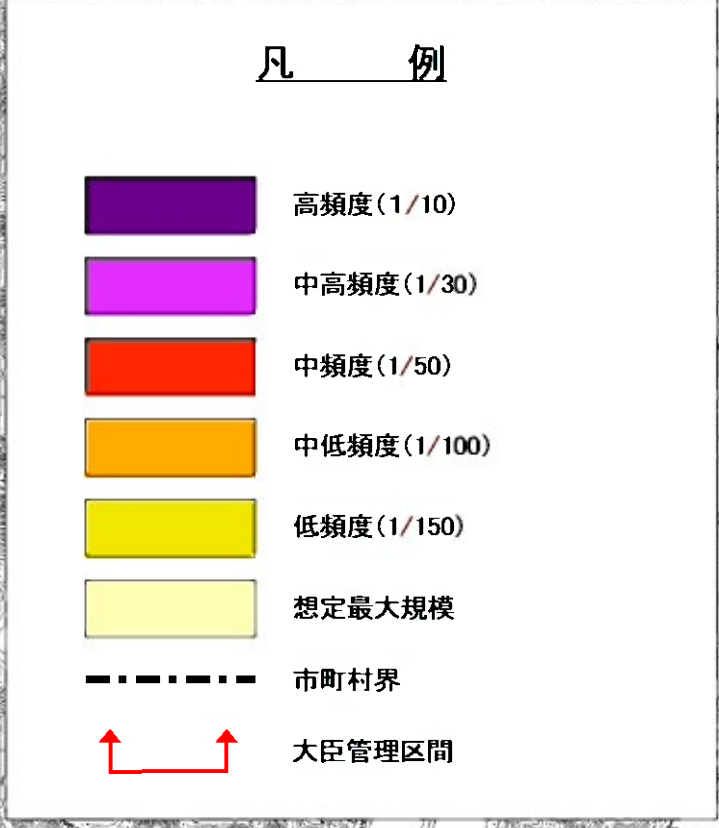
想定最大規模の降雨(吉野川) 氾濫地点上流域の2日間の流域平均雨量 4.4mm

4. 河川条件 現況(令和2年度末時点)

5. 関係市町村 徳島市、鳴門市、吉野川市、阿波市、美馬市、三好市、石井町、松茂町、北島町、藍住町、板野町、上板野町、つるぎ町、東みよし町

※外水氾濫(浸水)の上昇及び工作物の影響による浸水・溢水・破綻氾濫、無堤防の浸水氾濫、堤防崩壊による浸水氾濫、堰体による破綻氾濫

※2. 想定最大規模の浸水想定は、水防法に基づき平成28年6月1日施行・公表したものを表しているため、計算条件が異なります。



鳴門市

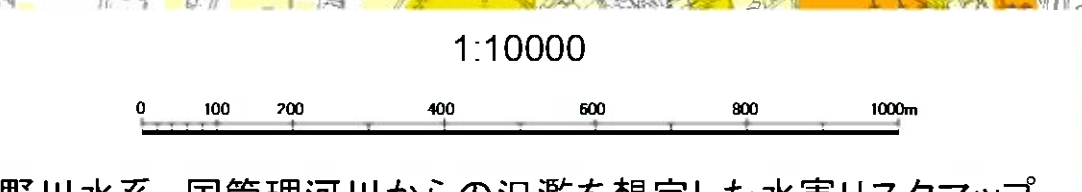
松茂町

板野町

藍住町

北島町

徳島市



この地図は、徳島市長の承認を得て、1/10,000地形図を複製したものである。(承認番号 令4徳島市指令都建第204号)

この資料は、石井町の承認を得て、石井町地形図(DM-A-2)1/10,000を複製したものである。(承認番号) 令4年9月30日 石建第396号の1)

この地図は、松茂町長の承認を得て、同町発行の1/10,000地形図を複製し、調整したものである。(承認番号 松建第2629号の1)

この地図は、北島町長の承認を得て、同町発行の1/10,000都市計画図を使用し、調整したものである。(承認番号 北建第500号)

この地図は、藍住町長の承認を得て、同町発行の1/50,000都市計画図を複製したものである。(承認番号 藍建第395号)

この地図は、板野町長の承認を得て複製したものである。(承認番号 板建第464号)

この地図は上板野町の承認を得て複製したものである。(承認番号 上建第626号)