

いま く ぼ だに 今久保谷えん堤 (徳島県三好市西祖谷山村今久保)




【事業の概要】

祖谷川の中流域に位置する今久保谷は、年間来客数が30万人を越える徳島県有数の観光名所である「かずら橋」の下流に位置します。周辺には、多くの観光施設が密集し、一年を通して多くの観光客で賑わっています。

また、今久保谷の渓流内には多くの不安定土砂と巨大な転石が存在し、左岸側は地すべり地が存在しており危険な状態となっています。

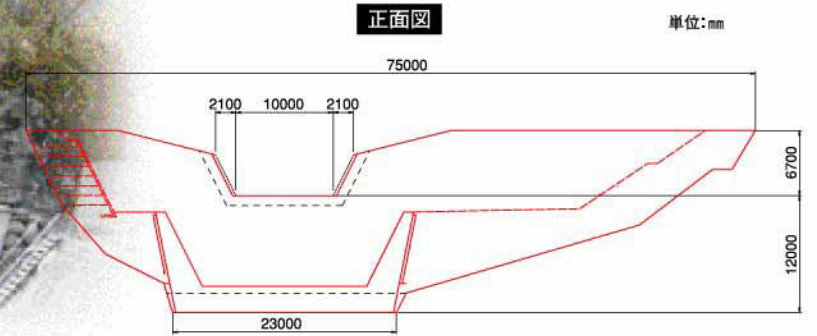
「かずら橋」の観光の拠点となる渓流直下の大型観光拠点施設の整備にあわせて、今久保谷えん堤を整備することにより、地域活性化の支援と地域の安全・安心を図っています。



国の重要文化財「かずら橋」



今久保谷えん堤 (平成19年1月末現在)



■施設の特徴

今久保谷えん堤周辺には、「かずら橋」を中心とする観光施設が多く存在し、観光客で賑わう場所であることから、えん堤の表面には擬岩パネルを使用し、秘境の溪流美を損なうことのないように周辺環境との調和を図っています。

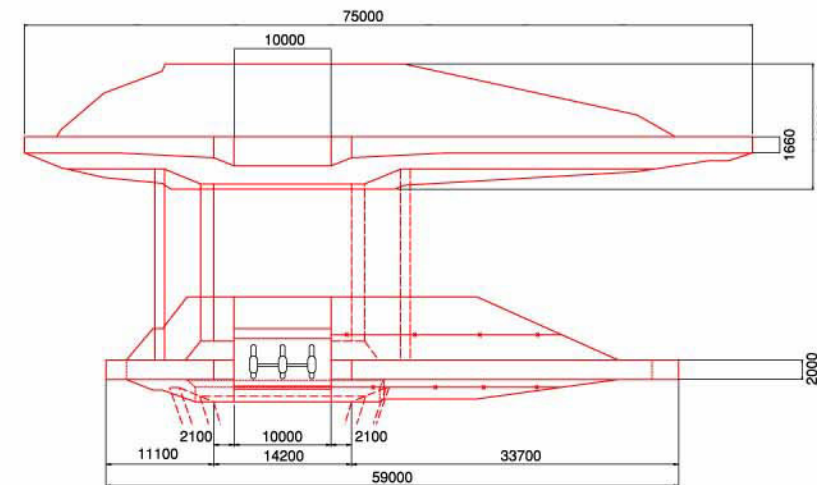
■流域諸元

流域面積	1.74km ²
平均溪床勾配	1/4

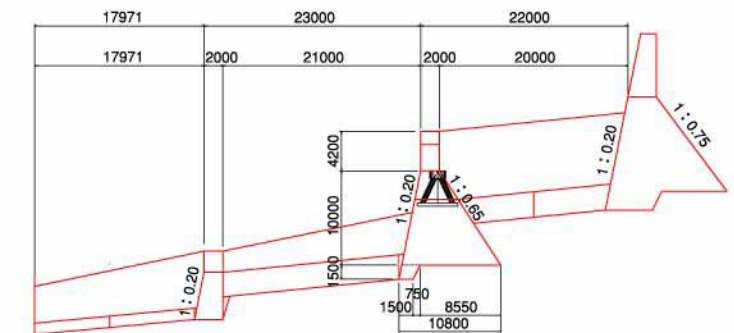
■今久保谷えん堤計画諸元

計画流出土砂量	58,900m ³
計画流木量	922m ³
施設効果量	7,167m ³
整備流木量	61.9m ³
形式	コンクリート重力式
本堤高	12.0m
本堤長	75.0m
本堤体積	4,280m ³

■平面図



■側面図



大きな安全—山系四国

国土交通省 四国地方整備局 四国山地砂防事務所

〒779-4806 徳島県三好市井川町西井川168-1
TEL.0883-72-5400 FAX.0883-72-5741

URL <http://www.skr.mlit.go.jp/sabo/>



このパンフレットは自然環境に配慮して、再生紙と大豆インキを使用しています。