




登録第13号

えひめ やまなみ 燦々 風景街道



Shikoku Fukeikaidou
NO. 13
the Ehime Yamanami
Sunshine Scenic Road



四国風景街道協議会

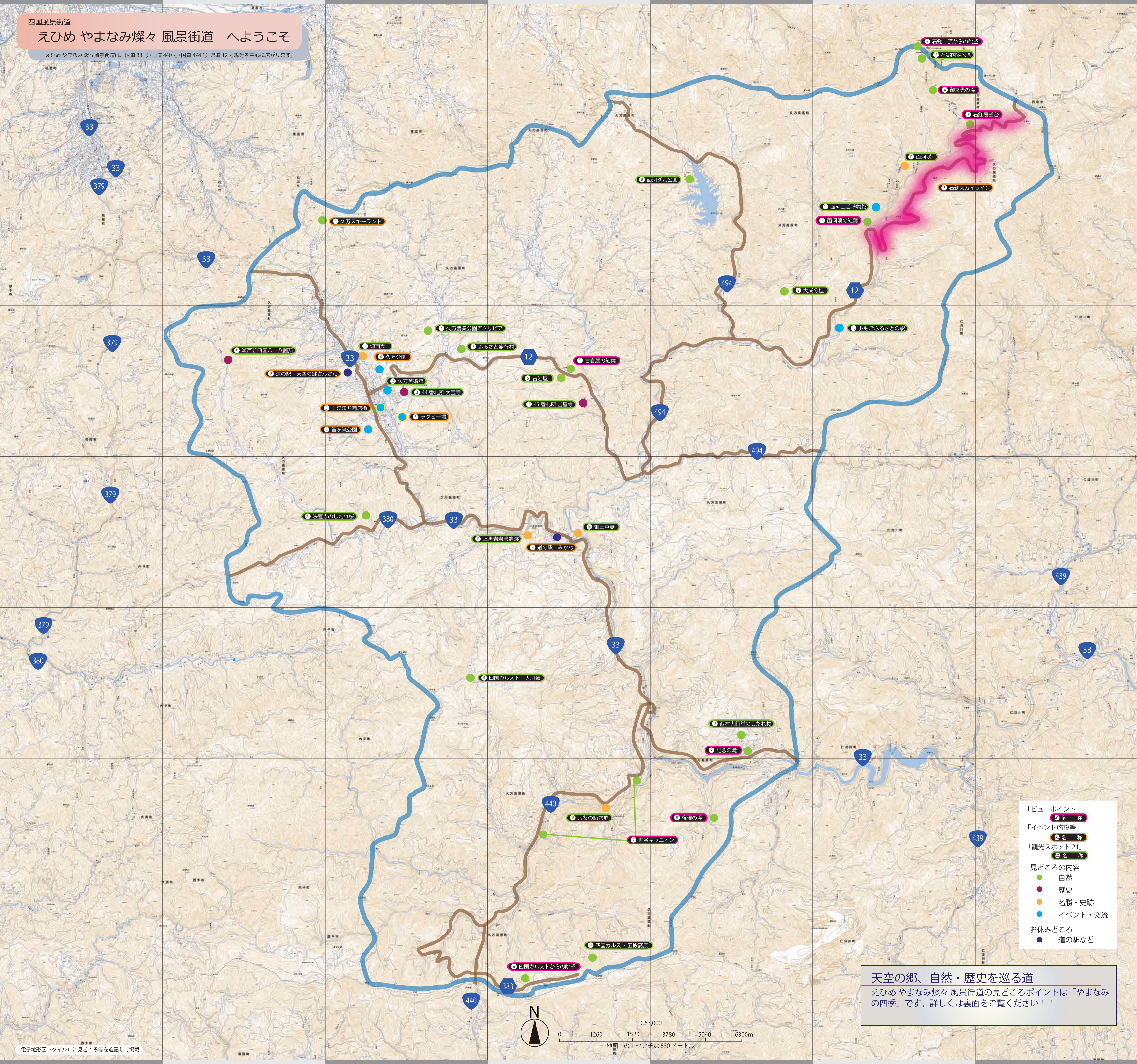
周遊モデルルート



石鏡スカイライン & 面河溪ルート	四国カルスト 爽快ルート	久万高原 わくわく体験ルート	久万山真景絵巻 歴史ロマンルート
松山自動車道松山IC 約26km 車30分	松山自動車道松山IC 約26km 車30分	松山自動車道松山IC 約26km 車30分	松山自動車道松山IC 約26km 車30分
道の駅天空の郷さんさん 約9km 車18分	道の駅天空の郷さんさん 約27km 車30分	道の駅天空の郷さんさん 約5km 車10分	道の駅天空の郷さんさん 約1km 車3分
古岩屋 約25km 車50分	八釜の窟穴群 約21km 車30分	久万農業公園アグリピア 「イチゴ狩り体験」 約3km 車7分	町立久万美術館 約1km 車4分
面河山岳博物館 約15km 車5分	四国カルスト(姫鶴平) 約3km 車5分	遊越の滝 約5km 車11分	第44番札所 大宝寺 約11km 車25分
面河溪 約2km 車7分	四国カルスト(五段高原) 約2km 車5分	久万高原ふるさと旅行村 「石釜ジザ体験」 すく	第45番札所 岩屋寺 約8km 車16分
石鏡スカイライン 約17km 車30分	四国カルスト(天狗高原) 約70km 車2時間20分	久万高原天体観測館 「天体観測・プラネタリウム体験」 約35km 車1時間	御三戸嶽 約40km 車1時間20分
土小屋 約78km 車2時間30分	松山自動車道松山IC	松山自動車道松山IC	松山自動車道松山IC

えひめ やまなみ 燦々 風景街道 へようこそ

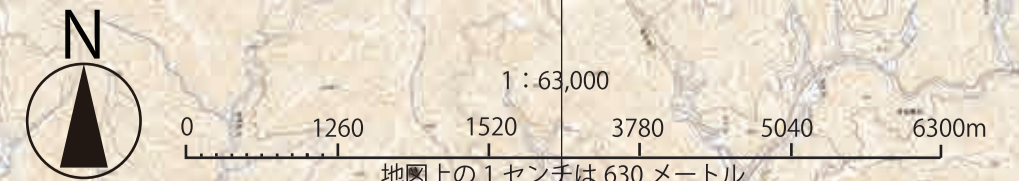
えひめ やまなみ 燦々 風景街道は、国道33号・国道440号・国道494号・県道12号線等を中心に広がります。



「ビューポイント」
● 名 新
「イベント施設等」
● 名 新
「観光スポット21」
● 名 新

見どころの内容
● 自然
● 名勝・史跡
● イベント・交流
● 道の駅など

天空の郷、自然・歴史を巡る道
えひめ やまなみ 燦々 風景街道の見どころポイントは「やまなみの四季」です。詳しくは裏面をご覧ください！！



電子地形図(タイル)に見どころ等を追記して掲載