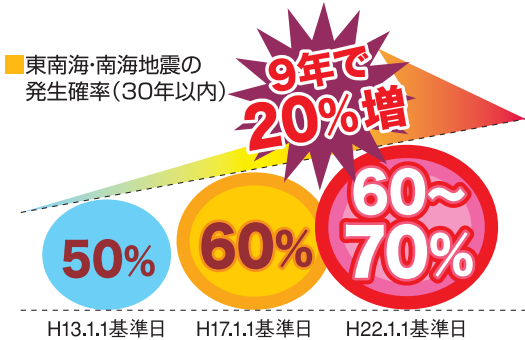


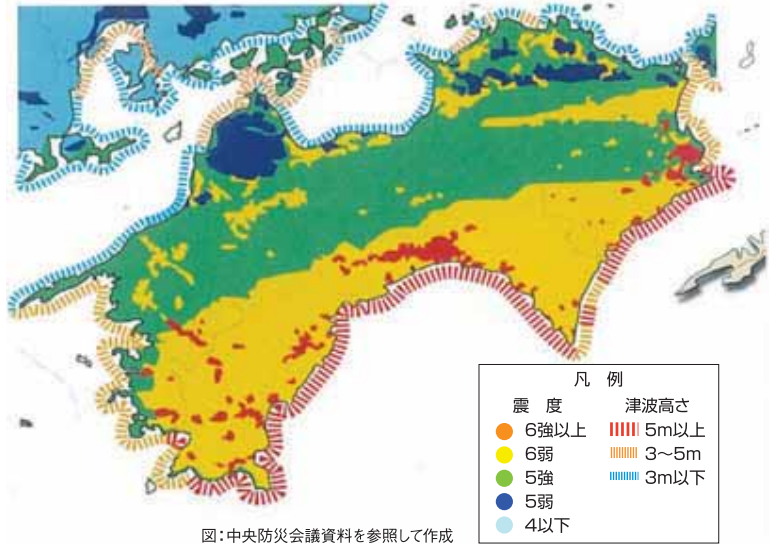
2 四国の国土条件

避けられない「東南海・南海地震」の発生

- 周期的に起こる東南海・南海地震の発生確率は60~70%。
- 地震発生に伴って、太平洋岸を中心に津波が発生し、甚大な被害が発生し、被害が拡大。



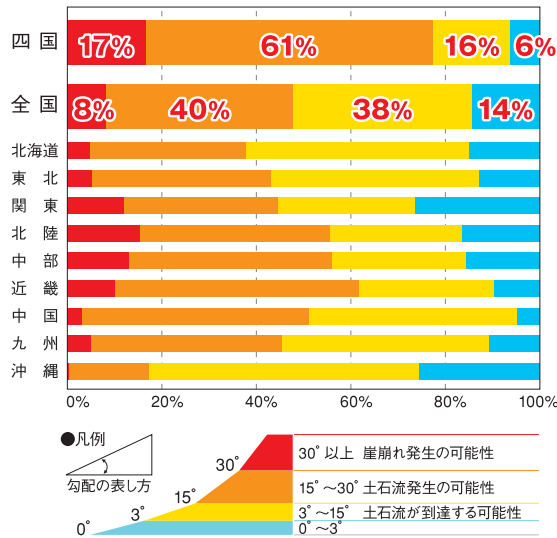
南海地震の津波・震度予測



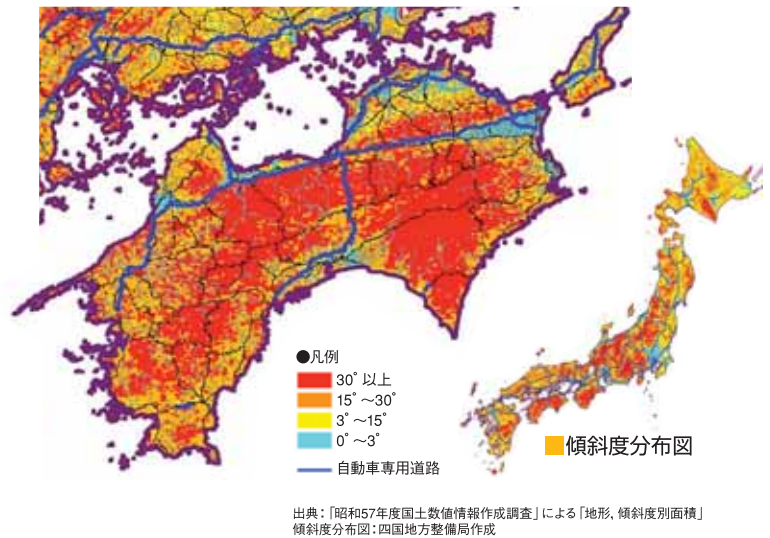
土石流・崖崩れの発生可能性のある急傾地が約8割

- 全国一急峻な地形。
- 土石流が到達する可能性のある地域を含めると、9割以上が危険な地形。

ブロック別傾斜地割合



傾斜度分布図(四国拡大)



日本屈指の豪雨地帯を抱える四国

- 年間降水量の少ない瀬戸内側と日本屈指の豪雨地帯の太平洋側。
- 四国南部の年間降水量は、全国平均の約1.5倍。3,500mmを超える地域も存在。

