
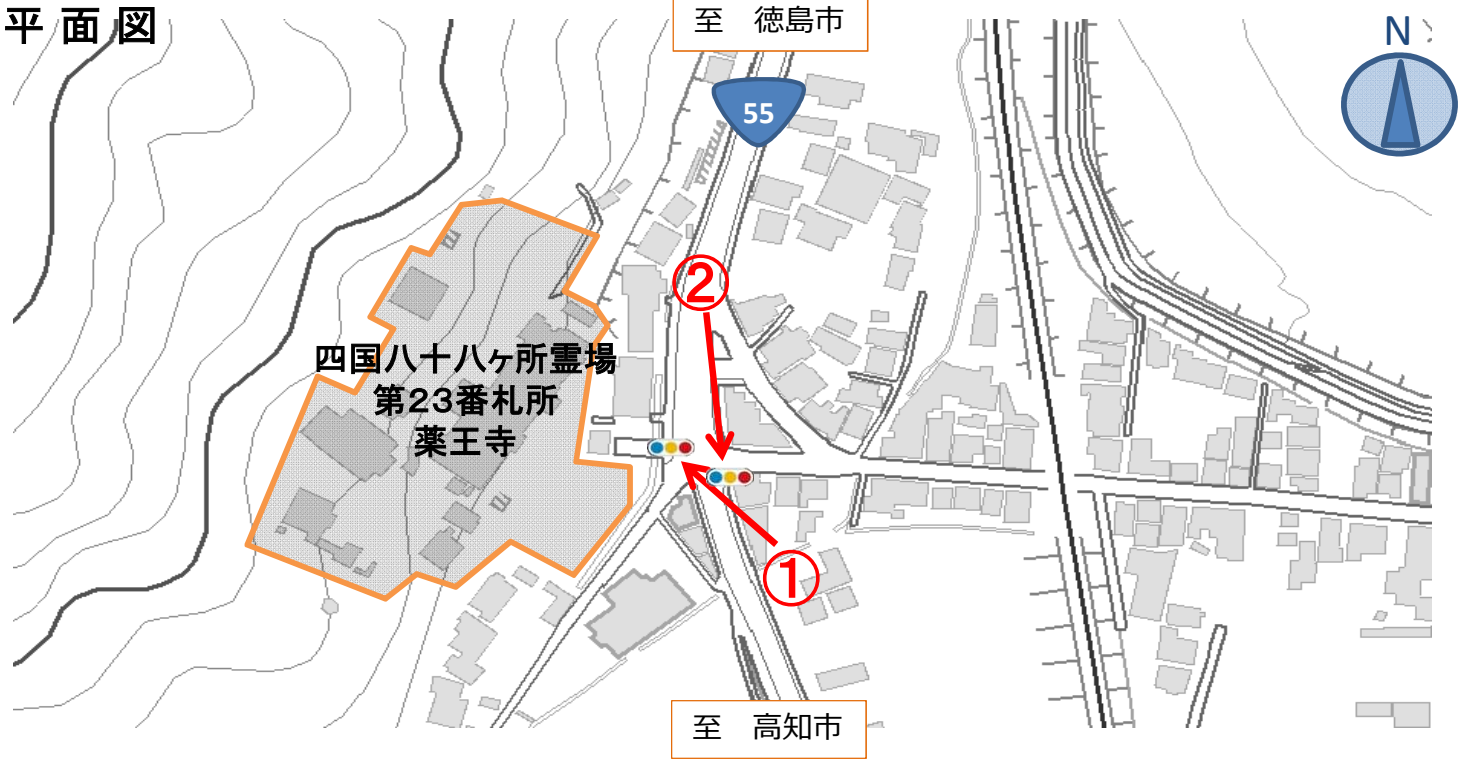


36-1【徳島県】交差点名標識への観光地名称「薬王寺前」の表示(平成28年9月15日 新設)

位置図



平面図



37-1【香川県】交差点名標識への観光地名称「屋島」の表示(平成28年9月16日 改善)

位置図

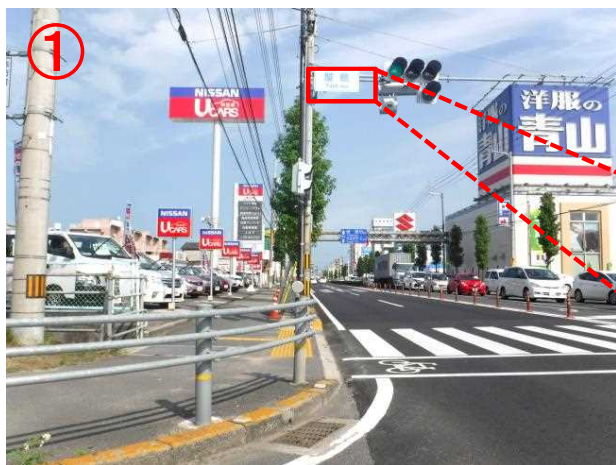


国道11号高松町交差点
(高松市高松町)

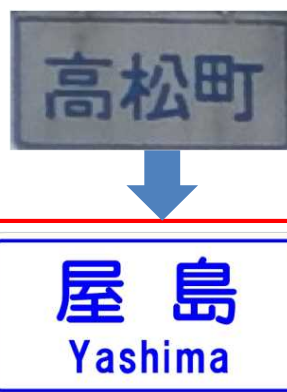
平面図



屋島の全景



【改善前】

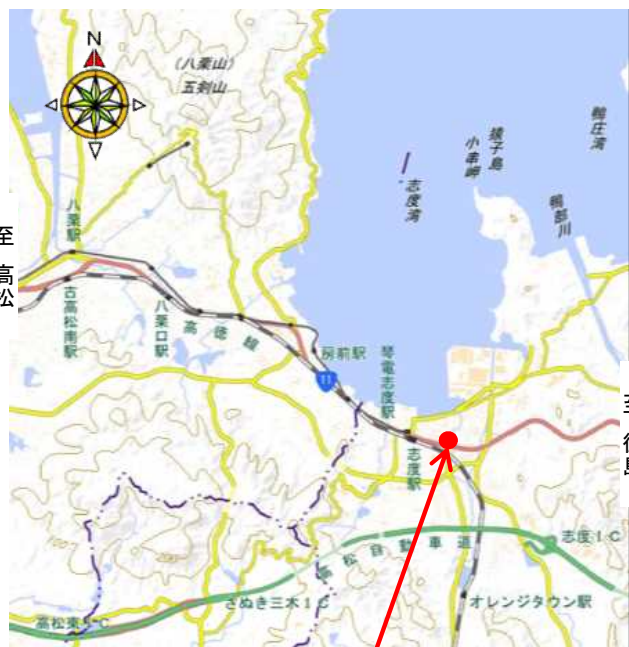


【改善後】



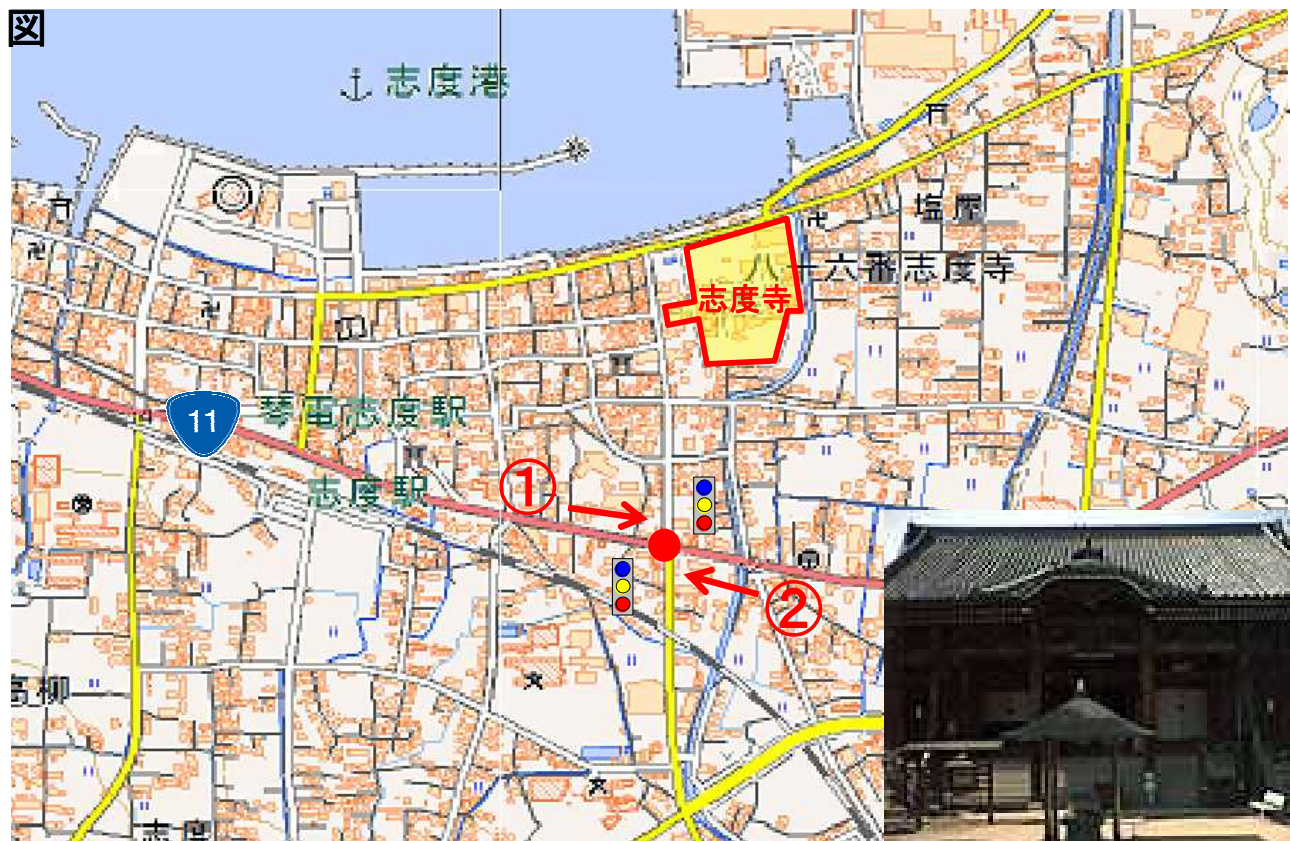
37-2【香川県】交差点名標識への観光地名称「志度寺」の表示(平成29年2月24日 改善)

位置図



国道11号 志度交差点
(さぬき市志度)

平面図



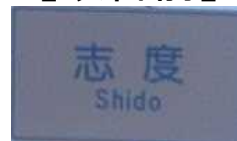
※この地図は、国土地理院の地理院地図に設置箇所等を追記して掲載したものである。




四国霊場86番札所 志度寺



【改善前】



【改善後】



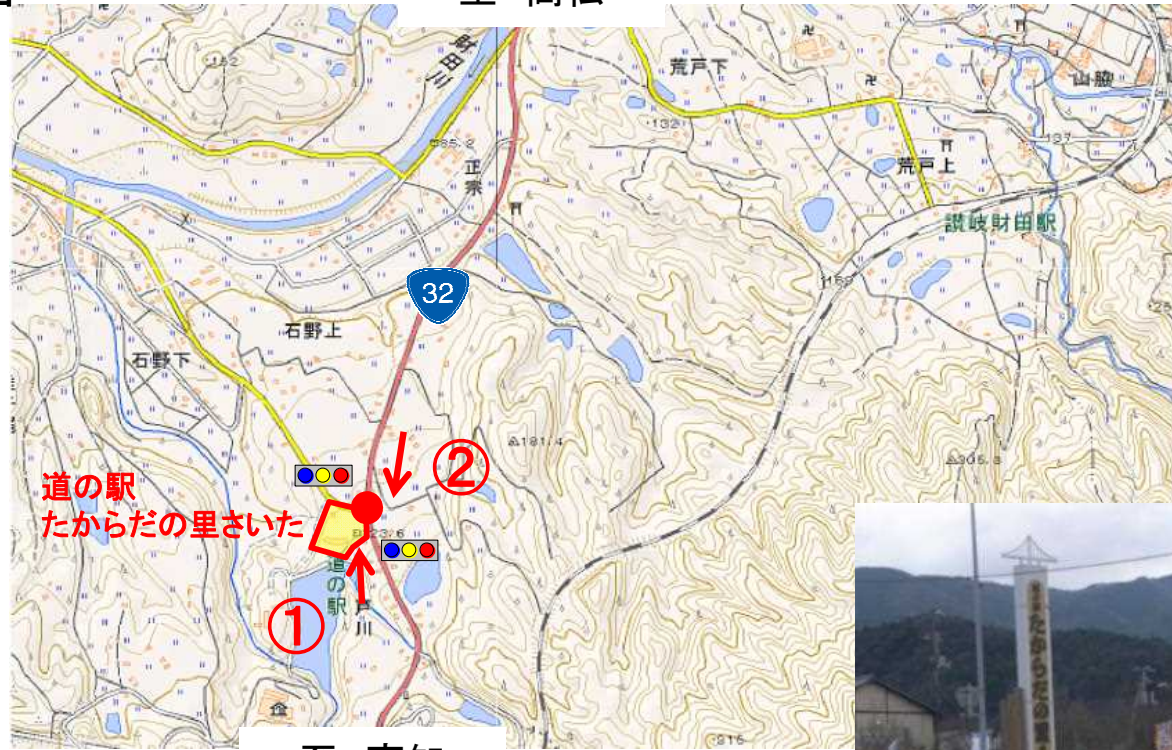
37-3【香川県】交差点名標識への観光地名称「たからだの里さいた」の表示(平成29年2月24日 改善)

位置図




国道32号戸川交差点
(三豊市財田町財田上)

平面図




※この地図は、国土地理院の地理院地図に設置箇所等を追記して掲載したものである。



【改善前】



【改善後】



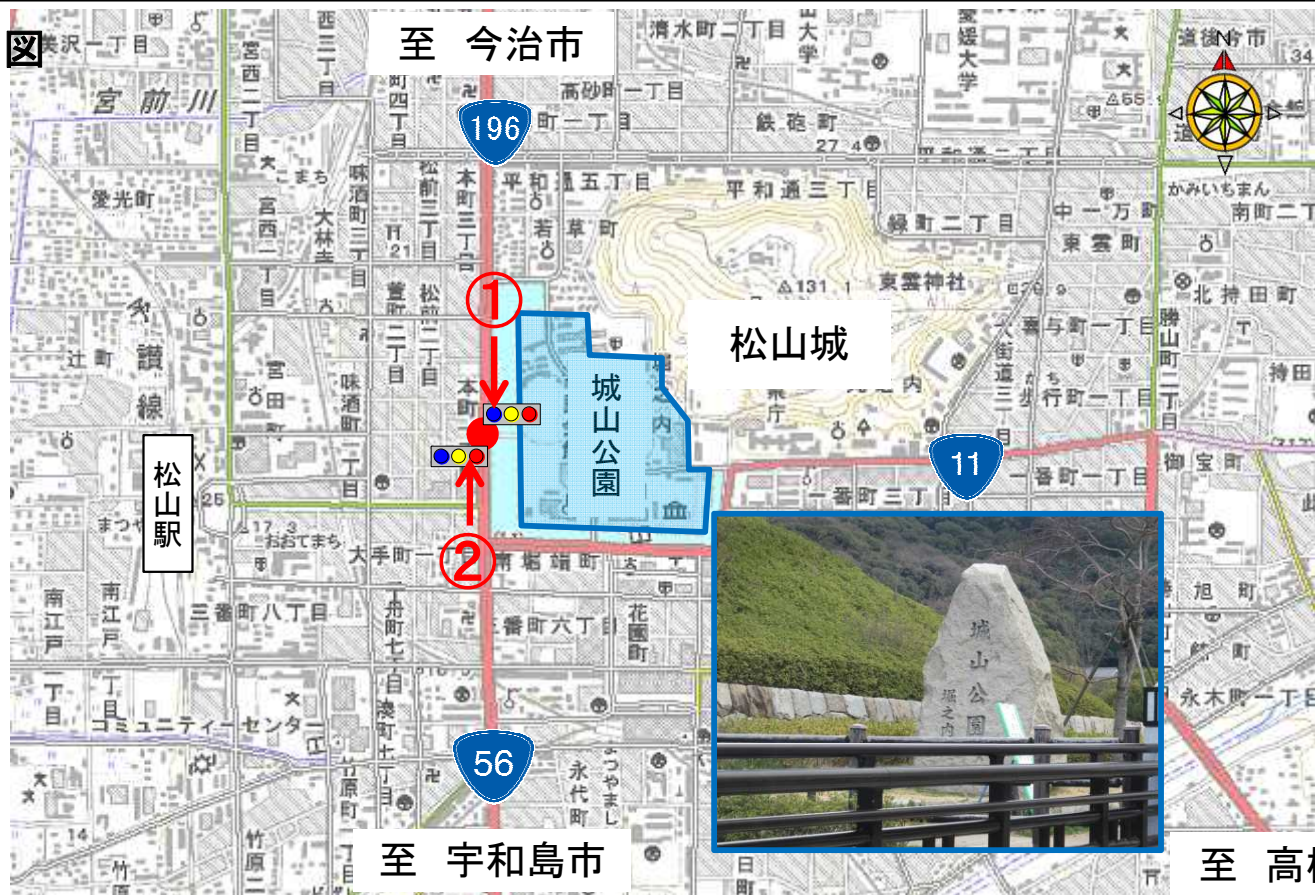
38-1【愛媛県】交差点名標識への観光地名称「城山公園口」の表示(平成28年3月29日 改善)

位置図

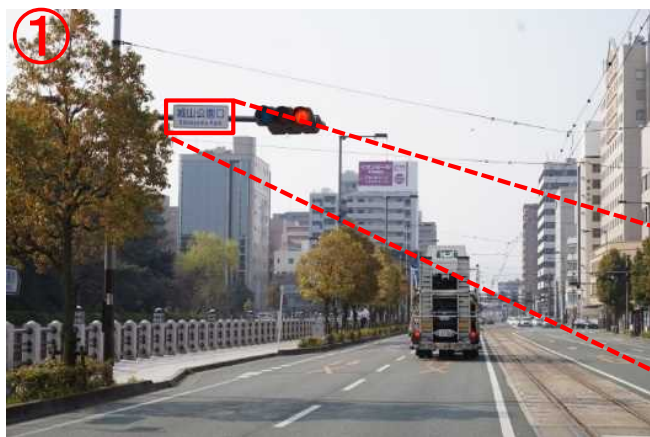


至 宇和島市
 国道196号本町1丁目交差点
 (松山市本町1丁目)

平面図



【改善前】



【改善後】



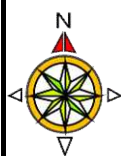
38-2【愛媛県】交差点名標識への観光地名称「松山中央公園入口」の表示(平成28年9月17日 新設)

位置図



国道56号信号交差点
(松山市保免西4丁目)

平面図



至 宇和島市



松山中央公園入口
Matsuyama Central Park Ent.

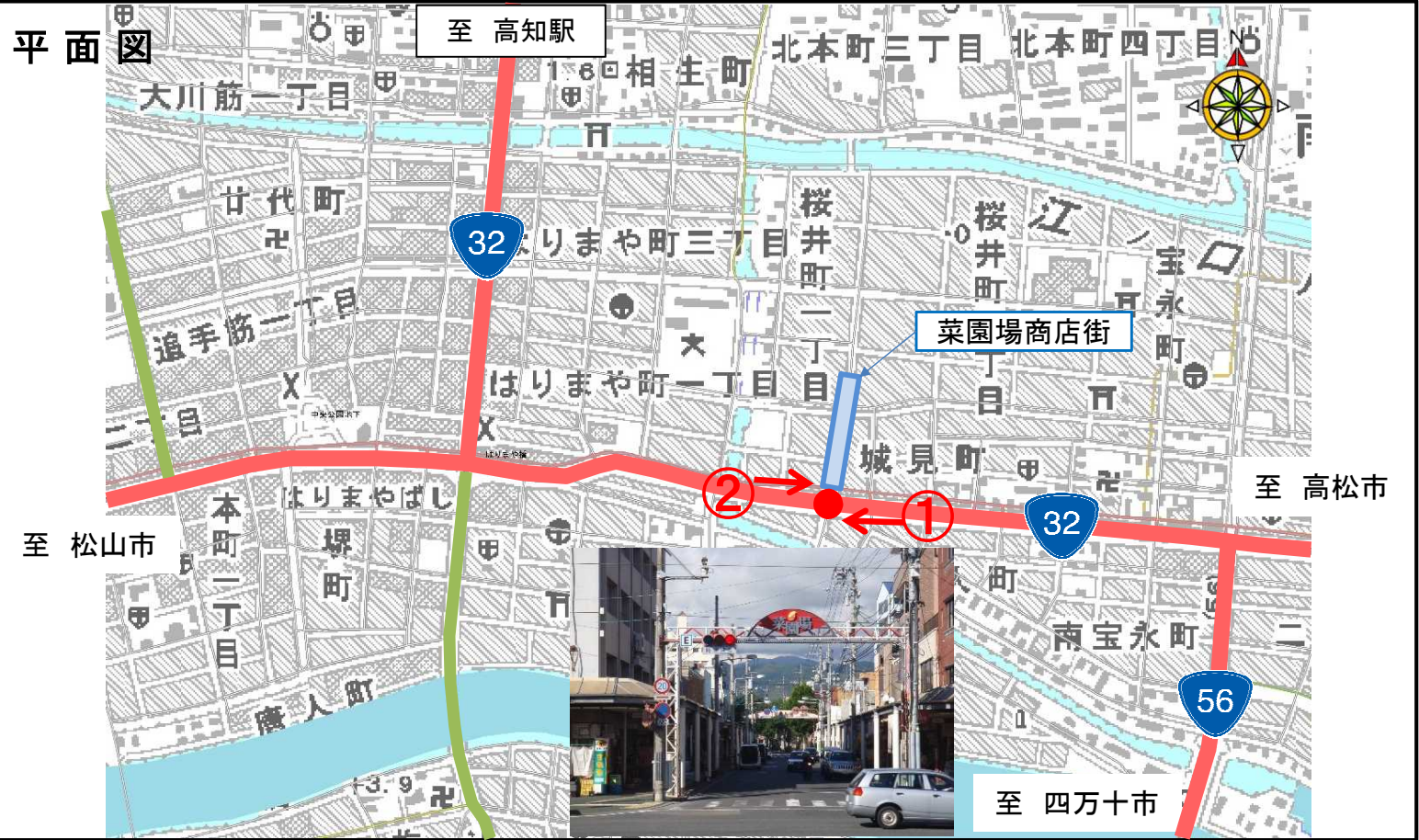


39-1【高知県】交差点名標識への観光地名称「菜園場」の表示(平成28年10月31日 新設)

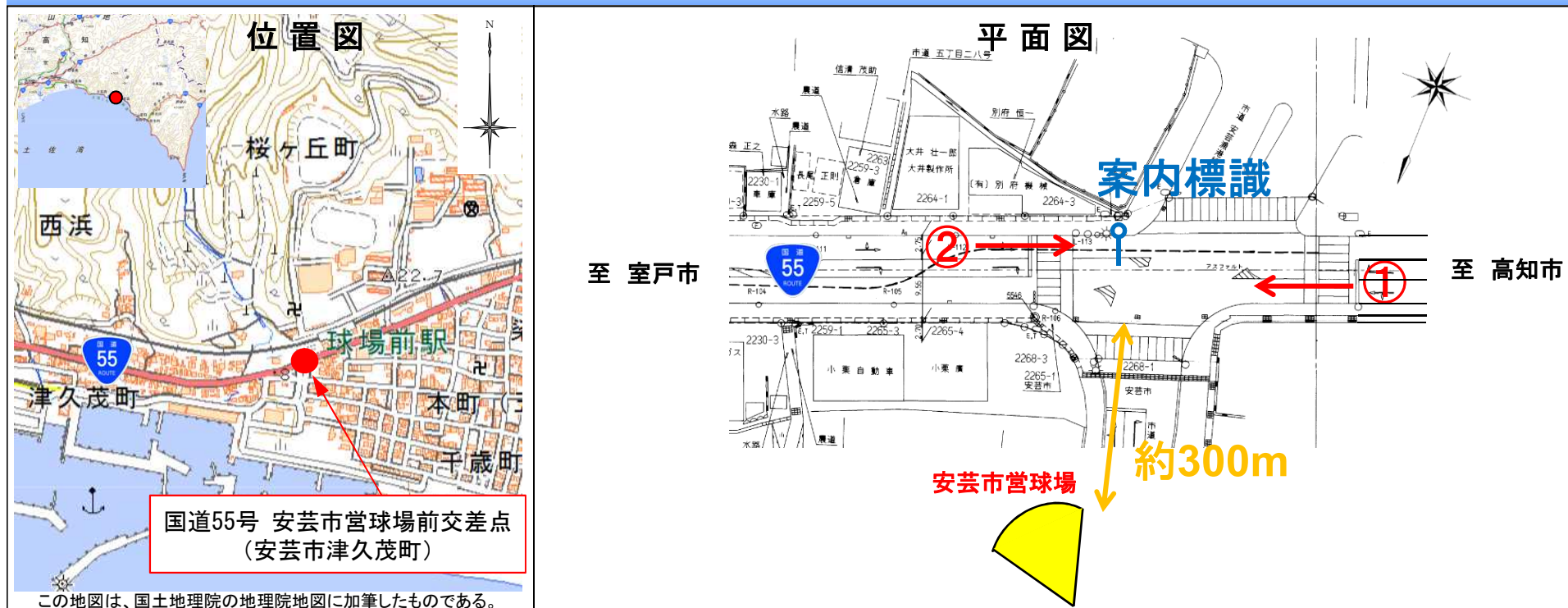
位置図



平面図



39-2【高知県】交差点名標識への観光地名称「安芸市営球場入口」の表示(平成29年2月28日 新設)



【新設】

