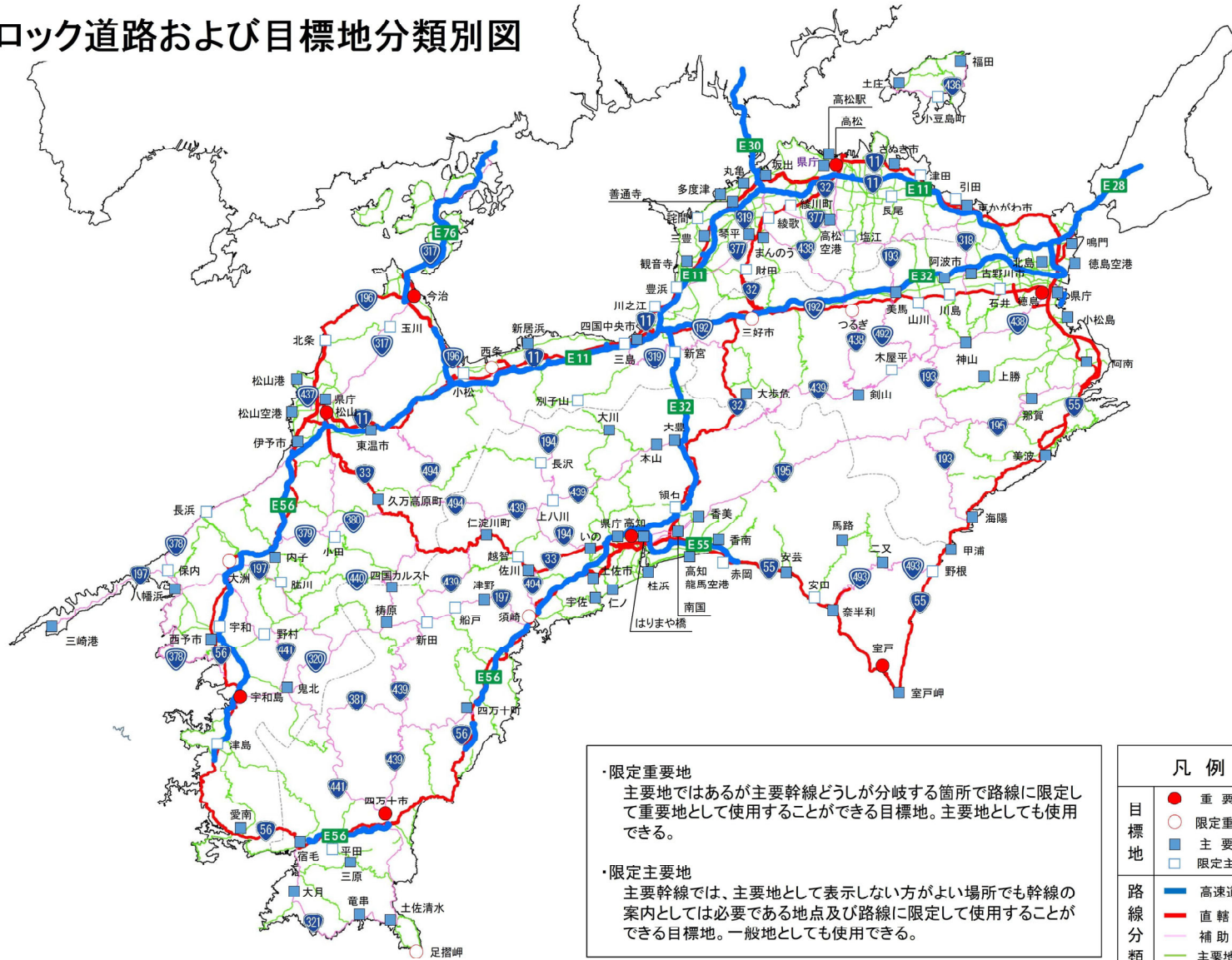


# 四国ブロック道路および目標地分類別図



・限定重要地  
 主要地ではあるが主要幹線どうしが分岐する箇所で路線に限定して重要地として使用することができる目標地。主要地としても使用できる。

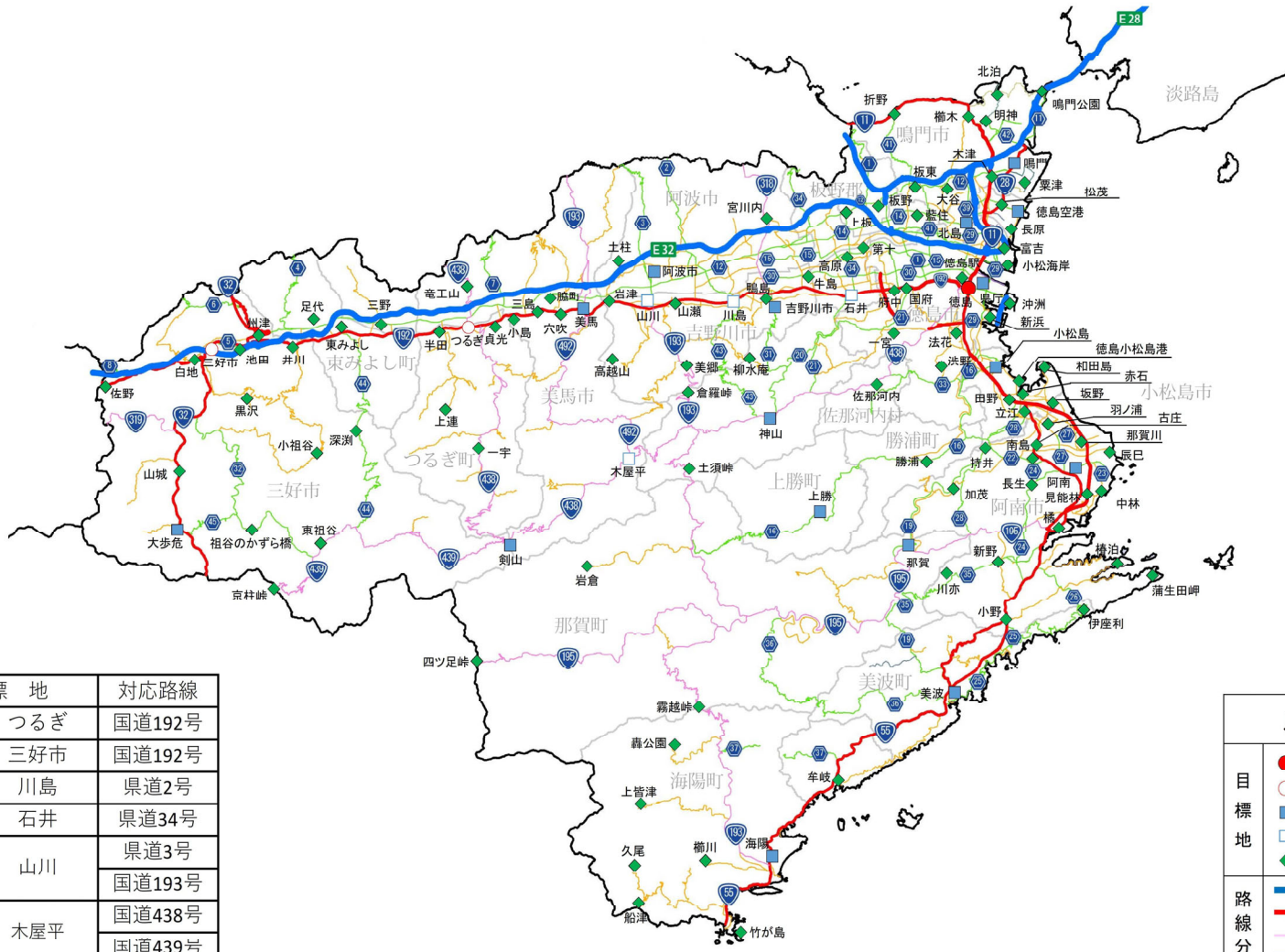
・限定主要地  
 主要幹線では、主要地として表示しない方がよい場所でも幹線の案内としては必要である地点及び路線に限定して使用することができる目標地。一般地としても使用できる。

| 凡例   |         |
|------|---------|
| 目標地  | ● 重要地   |
|      | ○ 限定重要地 |
|      | ■ 主要地   |
|      | □ 限定主要地 |
| 路線分類 | ■ 高速道路等 |
|      | ■ 直轄国道  |
|      | ■ 補助国道  |
|      | ■ 主要地方道 |

(令和 3年 4月 1日現在)

足摺岬については、国道56号四万十市内から案内できる。

# 徳島県道路および目標地分類別図



| 目標地   | 対応路線                 |
|-------|----------------------|
| 限定重要地 | つるぎ 国道192号           |
|       | 三好市 国道192号           |
| 限定主要地 | 川島 県道2号              |
|       | 石井 県道34号             |
|       | 山川 県道3号              |
|       | 木屋平 国道438号<br>国道439号 |

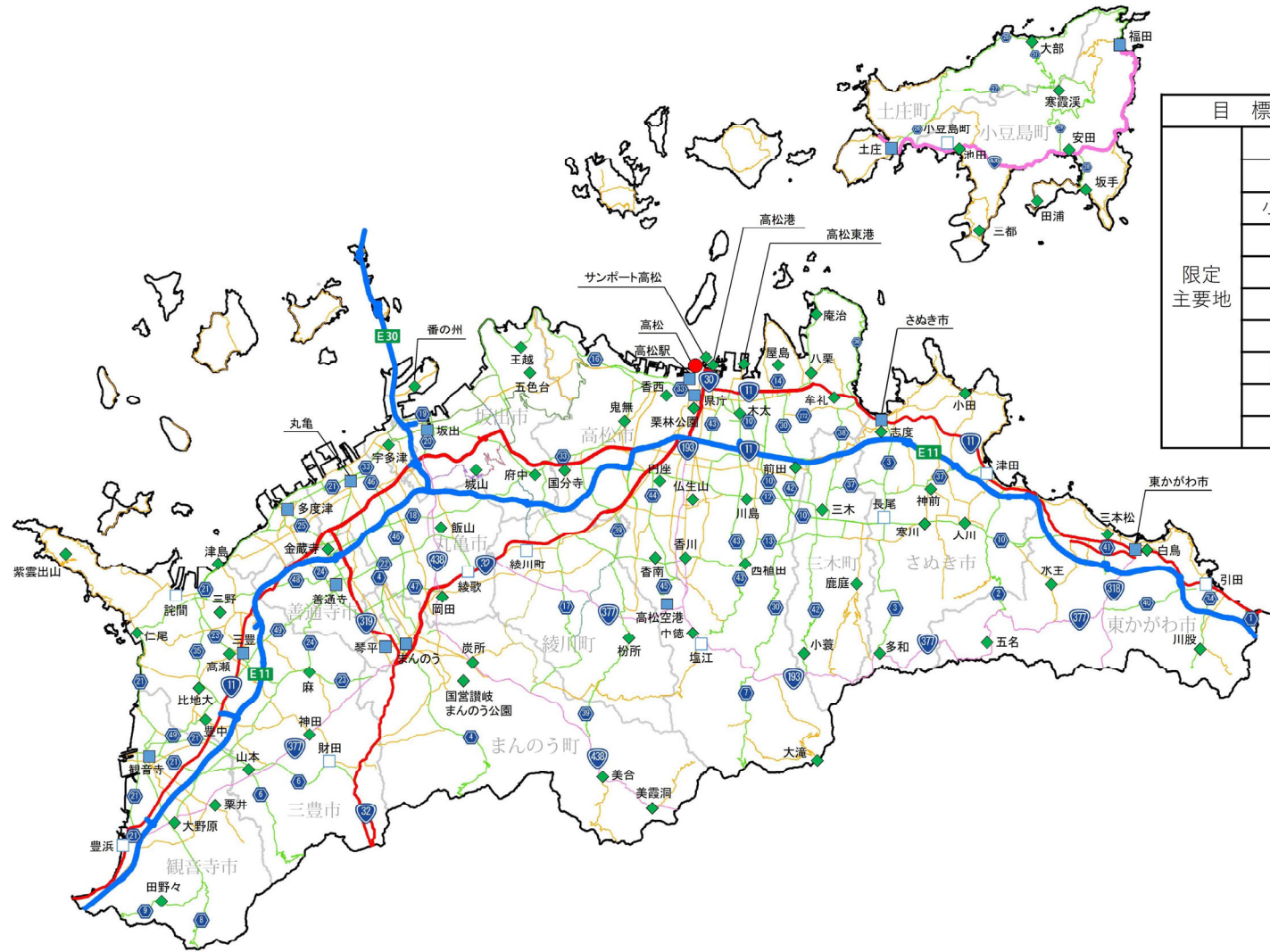
| 凡例   |         |
|------|---------|
| 目標地  | ● 重要地   |
|      | ○ 限定重要地 |
|      | ■ 主要地   |
|      | □ 限定主要地 |
|      | ◆ 一般地   |
| 路線分類 | — 高速道路等 |
|      | — 直轄国道  |
|      | — 補助国道  |
|      | — 主要地方道 |
|      | — 一般県道  |

(令和 3年 4月 1日現在)

道路標識の目標地（徳島県）

| 基準地             | 重要地  | 主要地   |   |  | 一般地   |  |  |  |  |  |  |  |
|-----------------|--|---|---|--|---|--|--|--|--|--|--|--|
| 徳島<br>Tokushima | 徳島<br>Tokushima<br><br>(限定)<br>つるぎ<br>Tsurugi<br>三好市<br>Miyoshi City | 吉野川市<br>Yoshinogawa City<br>阿波市<br>Awa City<br>阿南<br>Anan<br>那賀<br>Naka<br><br>剣山<br>Mt. Tsurugi<br>徳島空港<br>Tokushima Airport<br><br>山川<br>Yamakawa<br>木屋平<br>Koyadaira | 鳴門<br>Naruto<br>美馬<br>Mima<br>小松島<br>Komatsushima<br>海陽<br>Kaiyo<br><br>大歩危<br>Oboke<br><br>石井<br>Ishii | 北島<br>Kitajima<br>神山<br>Kamiyama<br>上勝<br>Kamikatsu<br>美波<br>Minami<br><br>庁庁<br>PREF. OFFICE<br><br>川島<br>Kawashima | 鴨島<br>Kamojima<br>深淵<br>Mibuchi<br>半田<br>Handa<br>板野<br>Itano<br>折野<br>Orino<br>松茂<br>Matsushige<br>渋谷<br>Shibuno<br>持井<br>Mochii<br>椿泊<br>Tsubakidomari<br>上皆津<br>Kamikaitsu<br>白地<br>Hakuchi<br>上板<br>Kamiita<br>櫛川<br>Kushikawa<br>岩倉<br>Iwakura | 穴吹<br>Anabuki<br>井川<br>Ikawa<br>小祖谷<br>Oiya<br>上連<br>Joren<br>山瀬<br>Yamase<br>牛島<br>Ushinoshima<br>櫛木<br>Kushiki<br>長原<br>Nagahara<br>赤石<br>Akaishi<br>勝浦<br>Katsuura<br>川亦<br>Kawamata<br>三野<br>Mino<br>第十<br>Daiju<br>高原<br>Takahara | 黒沢<br>Kurozo<br>東祖谷<br>Higashiya<br>一宇<br>Ichiu<br>脇町<br>Wakimachi<br>一宮<br>Ichinomiya<br>明神<br>Akinokami<br>富吉<br>Tomiyoshi<br>和田島<br>Wadajima<br>那賀川<br>Nakagawa<br>中林<br>Nakabayashi<br>伊座利<br>Izari<br>貞光<br>Sadamitsu<br>足代<br>Ashiro | 山城<br>Yamashiro<br>竜王山<br>Ryuoyama<br>小島<br>Oshima<br>国府<br>Kokufu<br>北泊<br>Kitadomari<br>沖洲<br>Okinosu<br>坂野<br>Sakano<br>辰巳<br>Tatsumi<br>見能林<br>Minobayashi<br>岩津<br>Iwazu<br>板東<br>Bando<br>大谷<br>Otani<br>州津<br>Shuzu | 三島<br>Mishima<br>美郷<br>Misato<br>藍住<br>Aizumi<br>粟津<br>Awazu<br>新浜<br>Shinhama<br>羽ノ浦<br>Hanoura<br>加茂<br>Kamo<br>橋<br>Tachibana<br>久尾<br>Kuo<br>牟岐<br>Mugi<br>宮川内<br>Miyagawauchi<br>木津<br>Kizu<br>東みよし<br>Higashimiyoshi | 船津<br>Funazu<br>佐那河内<br>Sanagochi<br>古庄<br>Furusho<br>南島<br>Minamijima<br>長生<br>Nagaike<br>新野<br>Aratano<br>小野<br>Kono<br>立江<br>Tatsue<br>田野<br>Tano<br>花<br>Hokke<br>府中<br>Kou<br>佐野<br>Sano<br>池田<br>Ikeda | 祖谷のかずら橋<br>Iya-no-Kazurabashi<br>京柱峠<br>Kyobashira Pass<br>土柱<br>Dochu<br>高越山<br>Mt. Kotsu<br>小松海岸<br>Komatsu Seaside<br>霧越峠<br>Kirigoe Pass<br>竹が島<br>Takegashima<br>倉羅峠<br>Kurara Pass<br>轟公園<br>Todoroki Park<br>柳水庵<br>Ryusuian<br>鳴門公園<br>Naruto Park<br>四ツ足峠<br>Yotsuahi Pass<br>徳島小松島港<br>Tokushima Komatsushima Port<br>土須峠<br>Dosu Pass<br>徳島駅<br>Tokushima Sta.<br>蒲生田岬<br>Cape Kamoda |  |

# 香川県道路および目標地分類別図



| 目 標 地     |       | 対 応 路 線    |
|-----------|-------|------------|
| 限定<br>主要地 | 塩江    | 国道193号     |
|           | 豊浜    | 国道377号     |
|           | 小豆島町  | 県道436号     |
|           | 津田    | 県道2号       |
|           | 引田    | 県道1,34,40号 |
|           | 長尾    | 県道10号      |
|           | 財田    | 県道5号       |
|           | 綾川町   | 県道13号      |
| 綾歌        | 県道22号 |            |
| 詫間        | 県道23号 |            |

| 凡 例     |         |
|---------|---------|
| 目 標 地   | ● 重要地   |
|         | ○ 限定重要地 |
|         | ■ 主要地   |
|         | □ 限定主要地 |
|         | ◆ 一般地   |
| 路 線 分 類 | — 高速道路等 |
|         | — 直轄国道  |
|         | — 補助国道  |
|         | — 主要地方道 |
|         | — 一般県道  |

(令和3年4月1日現在)



# 愛媛県道路および目標地分類別図



| 目標地   |           | 対応路線             |
|-------|-----------|------------------|
| 限定重要地 | 西条        | 国道194号           |
|       | 大洲        | 国道197号           |
| 限定主要地 | 川之江       | 国道192号, 県道5号     |
|       | 三島        | 国道11号, 県道6号      |
|       | 新宮        | 国道319号, 県道5号     |
|       | 別子山       | 県道47号            |
|       | 小松        | 国道196号           |
|       | 玉川        | 県道17号            |
|       | 北条        | 県道17,20号         |
|       | 小田        | 国道380号           |
|       | 長浜        | 国道378号, 県道24,28号 |
|       | 肱川        | 国道197号           |
|       | 保内        | 国道378号           |
| 宇和    | 県道25号,29号 |                  |
| 野村    | 県道29号     |                  |
| 津島    | 県道4号      |                  |

| 凡例   |         |
|------|---------|
| 目標地  | ● 重要地   |
|      | ○ 限定重要地 |
|      | ■ 主要地   |
|      | □ 限定主要地 |
|      | ◆ 一般地   |
| 路線分類 | — 高速道路等 |
|      | — 直轄国道  |
|      | — 補助国道  |
|      | — 主要地方道 |
|      | — 一般県道  |

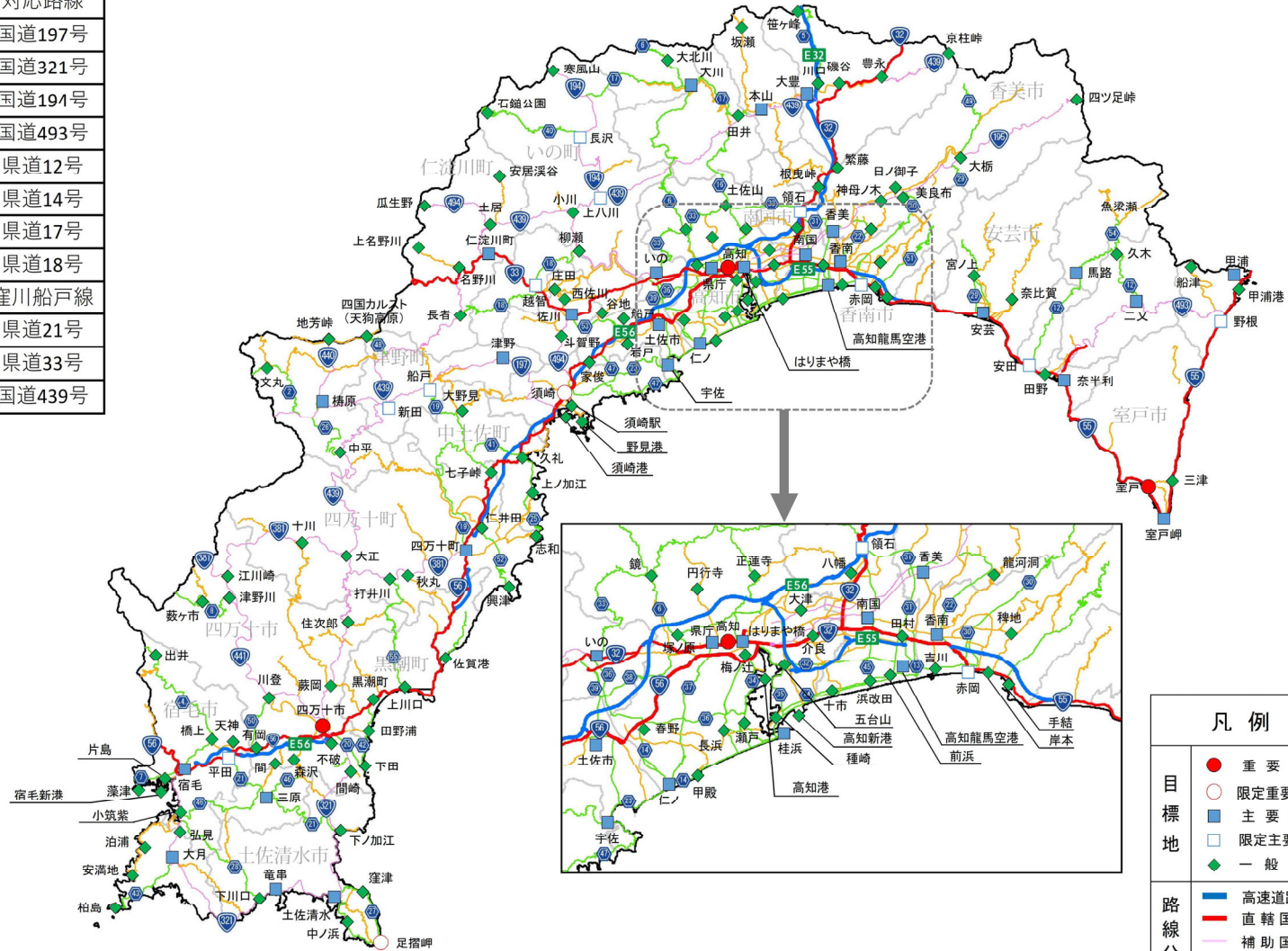


(令和 3年 4月 1日現在)



# 高知県道路および目標地分類別図

| 目 標 地 |        | 対応路線   |
|-------|--------|--------|
| 限定重要地 | 須 崎    | 国道197号 |
|       | 足摺岬    | 国道321号 |
| 限定主要地 | 上八川    | 国道194号 |
|       | 野 根    | 国道493号 |
|       | 安 田    | 県道12号  |
|       | 赤 岡    | 県道14号  |
|       | 長 沢    | 県道17号  |
|       | 越 知    | 県道18号  |
|       | 船 戸    | 窪川船戸線  |
|       | 平 田    | 県道21号  |
| 領 石   | 県道33号  |        |
| 新 田   | 国道439号 |        |



| 凡 例     |         |
|---------|---------|
| 目 標 地   | ● 重要地   |
|         | ○ 限定重要地 |
|         | ■ 主要地   |
|         | □ 限定主要地 |
|         | ◆ 一般地   |
| 路 線 分 類 | — 高速道路等 |
|         | — 直轄国道  |
|         | — 補助国道  |
|         | — 主要地方道 |
|         | — 一般県道  |

(令和 3年 4月 1日現在)

足摺岬については、国道56号四万十市内から案内できる。



道路案内標識の目標地（高知県）

| 基準地                   | 重要地                   | 主要地                | 一般地                                 |
|-----------------------|-----------------------|--------------------|-------------------------------------|
| 高知<br>Kochi           | 高知<br>Kochi           | 甲浦<br>Kannoura     | 三津<br>Mitsu                         |
| 室戸<br>Muroto          | 室戸<br>Muroto          | 宇佐<br>Usa          | 魚梁瀬<br>Yanase                       |
| 四万十市<br>Shimanto City | 四万十市<br>Shimanto City | 奈半利<br>Nahari      | 久木<br>Kuki                          |
|                       |                       | 本山<br>Motoyama     | 田野<br>Tano                          |
|                       |                       | の<br>Ino           | 奈比賀<br>Nabika                       |
|                       |                       | 土佐市<br>Tosa City   | 大北川<br>Okitagawa                    |
|                       |                       | 佐川<br>Sakawa       | 甲浦港<br>Kannoura Port                |
|                       |                       | 宿毛<br>Sukumo       | 龍河洞<br>Ryugado Cave                 |
|                       |                       | 大豊<br>Otoyo        | 京柱峠<br>Kyobashira Pass              |
|                       |                       | 香南<br>Konan        | 高知港<br>Kouchi Port                  |
|                       |                       | 室戸岬<br>Muroto Cape | 寒風山<br>Mt.Kanpuzan                  |
|                       |                       | 室戸岬<br>Muroto Cape | 石鎚公園<br>Ishizuchi Park              |
|                       |                       | 室戸岬<br>Muroto Cape | 安居渓谷<br>Yasui Valley                |
|                       |                       | 室戸岬<br>Muroto Cape | 野見港<br>Nomi Port                    |
|                       |                       | 室戸岬<br>Muroto Cape | 須崎駅<br>Susaki Sta.                  |
|                       |                       | 室戸岬<br>Muroto Cape | 須崎港<br>Susaki Port                  |
|                       |                       | 室戸岬<br>Muroto Cape | 四国カルスト<br>(天狗高原)                    |
|                       |                       | 室戸岬<br>Muroto Cape | Shikokukarusuto<br>(TenguHighlands) |
|                       |                       | 室戸岬<br>Muroto Cape | 地芳峠<br>Jiyoshi Pass                 |
|                       |                       | 室戸岬<br>Muroto Cape | 七子峠<br>Nanako Pass                  |
|                       |                       | 室戸岬<br>Muroto Cape | 根曳峠<br>Nebiki Pass                  |
|                       |                       | 室戸岬<br>Muroto Cape | 佐賀港<br>Saga Port                    |
|                       |                       | 室戸岬<br>Muroto Cape | 四ツ足峠<br>Yotsuashi Pass              |
|                       |                       | 室戸岬<br>Muroto Cape | 高知新港<br>KochiNew Port               |
|                       |                       | 室戸岬<br>Muroto Cape | 笹ヶ峰<br>Mt.Sasagamine                |
|                       |                       | 室戸岬<br>Muroto Cape | 宿毛新港<br>Sukumo New Port             |