

平成27年 4月14日
四国地方整備局

四国の風景街道に新たなルートが誕生!!

～ うたづ今昔ロマン街道（宇多津町）～

日本風景街道は、「道」を舞台に、多様な主体が協力しあい、地域ならではの自然、歴史、文化等の資源を活かして、美しい国土景観の形成、地域活性化、観光振興を図る取り組みです。

このたび、平成27年3月31日付で四国の風景街道に新たなルートが登録されましたので、下記の日程にて登録証の交付式を行います。

これにより、四国の風景街道は15ルート（全国135ルート）となりました。

◆新規登録ルート（各ルートの概要は別紙参照）

○うたづ今昔ロマン街道（香川県綾歌郡宇多津町）

◆登録証の交付式

交付日：平成27年4月17日（金）※別紙「式次第」参照

会場：道の駅「恋人の聖地 うたづ臨海公園」うたづ海ホテル

◆四国の風景街道について

概要等は「四国の風景街道ホームページ」に掲載しています。

<URL> <http://www.skr.mlit.go.jp/road/shikoku-fukei/all/>

※本施策は、四国圏広域地方計画「No.5圏域の連携による発展に向けた地域力向上プロジェクト」の取組に関連します。

問 い 合 わ せ 先

四国風景街道協議会事務局（四国地方整備局 道路部 地域道路課内）

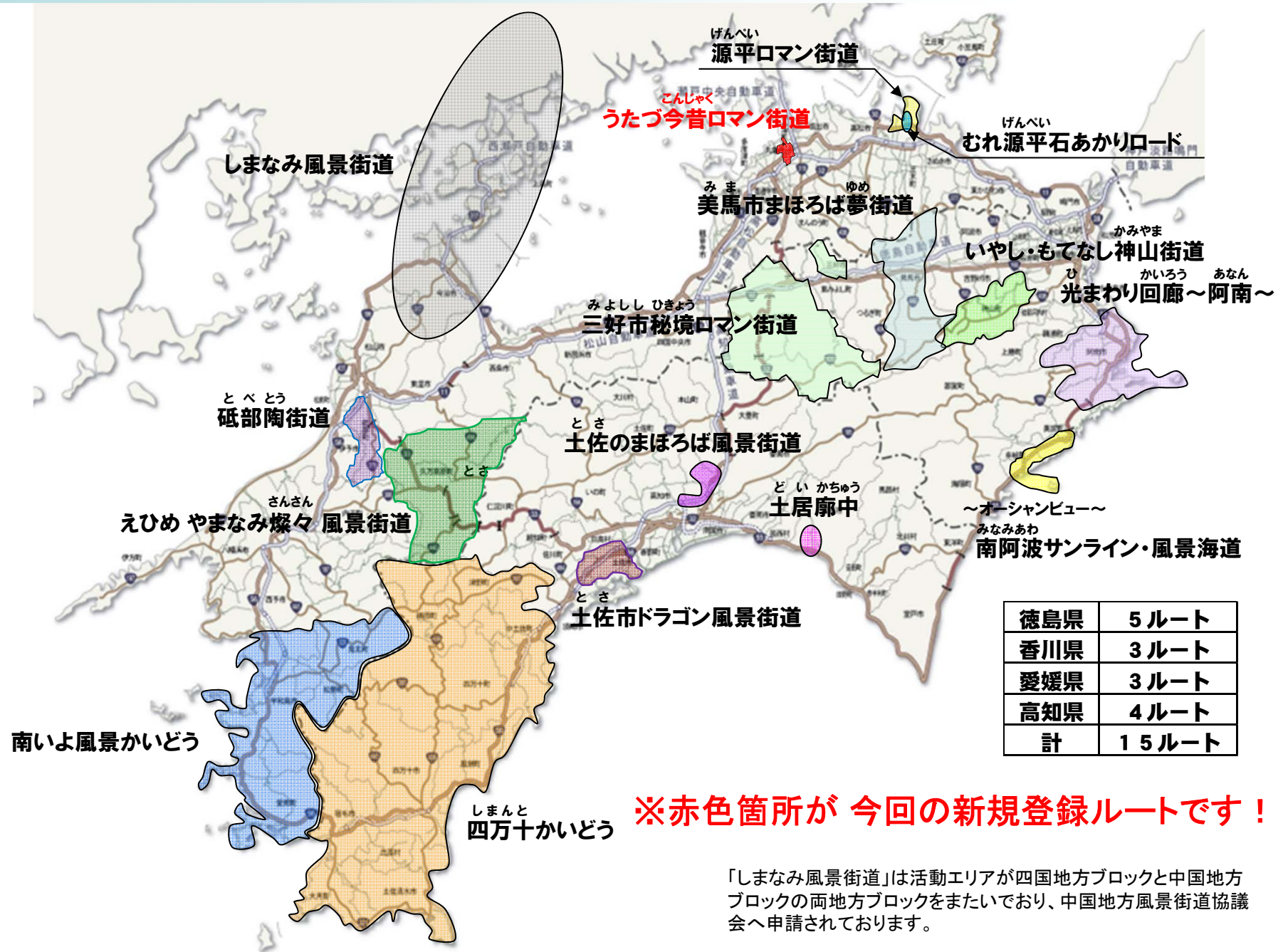
地域道路課長 秋山 慎吾 （内線4611）

◎地域道路課長補佐 黒口 貴弘 （内線4612）

電話：087-811-8323（直通）

◎：主な問い合わせ先

四国における風景街道



うたづ今昔ロマン街道

四国

■地域のねらい

○瀬戸内海国立公園に浮かぶ塩飽諸島と本州と四国を結ぶ大動脈、瀬戸大橋を望む絶景ポイントである新しい街と室町時代から継承されてきた古刹と町家を有する古街を整備、保全すること、また集客イベントを開催することで交流人口の創出を図る。

■活動エリアと地域資源

- 宇多津町全域を活動範囲とする。
- 町の行政面積が狭く、地域資源としては、3km四方に数多くの景観・自然・歴史・文化・交流資源が点在している。
例えば 瀬戸内海国立公園に浮かぶ島々や夕日を望む絶景スポット、また古街においては遍路道を中心に室町時代から続く古刹と町家など。
- 住民が自分たちの街の魅力を再認識し、自らが活動主体となって活動している。

■地域の活動推進体制

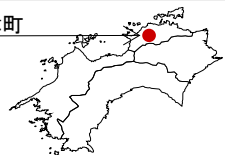
○うたづ今昔ロマン街道 推進協議会

【会員】

- ・若者が集う文化のまちうたづ実行委員会
- ・まちづくりアクションプラン協議会
- ・町家とおひなさん実行委員会
- ・宇多津町自治会連合会
- ・宇多津町ボランティア団体連絡協議会
- ・一般財団法人 宇多津町振興財団
- ・宇多津町

活動内容など

宇多津町



中心となる道路
エリア



【主な活動内容】

②平成相聞歌歌碑(2月)
入選作品の除幕式



⑤町家とおひなさん(3月)



②歩行者天国(4月)



①アロハナイト(7月)
道の駅 うたづ臨海公園



住民による花いっぱい運動!



⑥秋の大収穫祭(11月)



【地域固有の資源】

新都市エリア



瀬戸内海に沈む夕日



瀬戸内海と塩飽諸島
瀬戸大橋
道の駅
『恋人の聖地 うたづ臨海公園』



復元塩田(塩づくり体験施設)

古街エリア



遍路文化を残す遍路道



1社9か寺の古刹のある地区



うたづ今昔ロマン街道 の見どころ



「風景街道」登録証交付式

◆日時：平成27年 4月17日(金) 11:00～11:30

◆場所：道の駅「恋人の聖地うたづ臨海公園」
宇多津町浜一番丁4 「うたづ海ホテル」

◆出席予定者：うたづ今昔ロマン街道推進協議会会長、
宇多津町長、香川県土木部長、
四国地方整備局長、香川河川国道事務所長
ほか

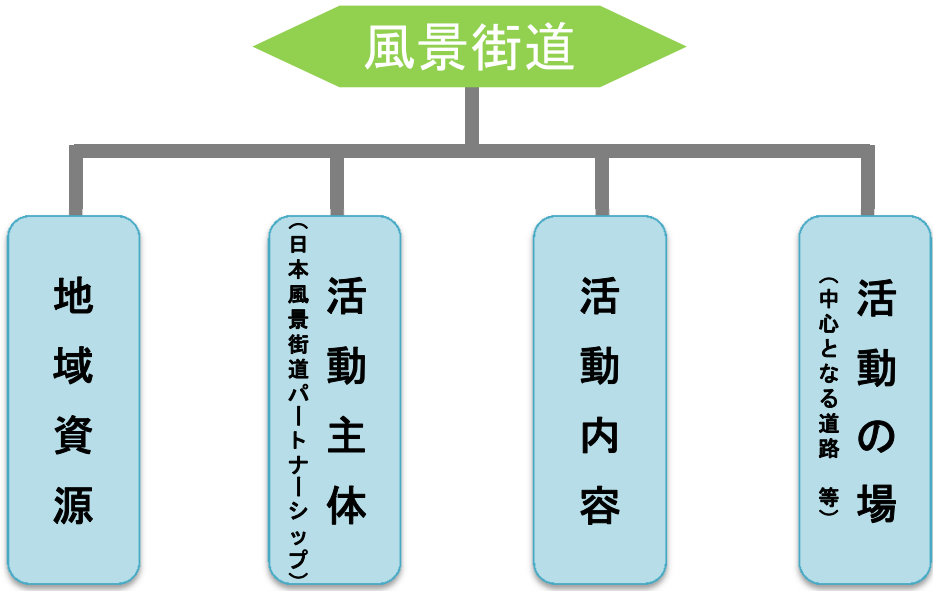
次 第

- ・開会
- ・「風景街道」制度 説明
- ・出席者紹介
- ・「風景街道」登録証 授与
- ・意見交換
- ・閉会

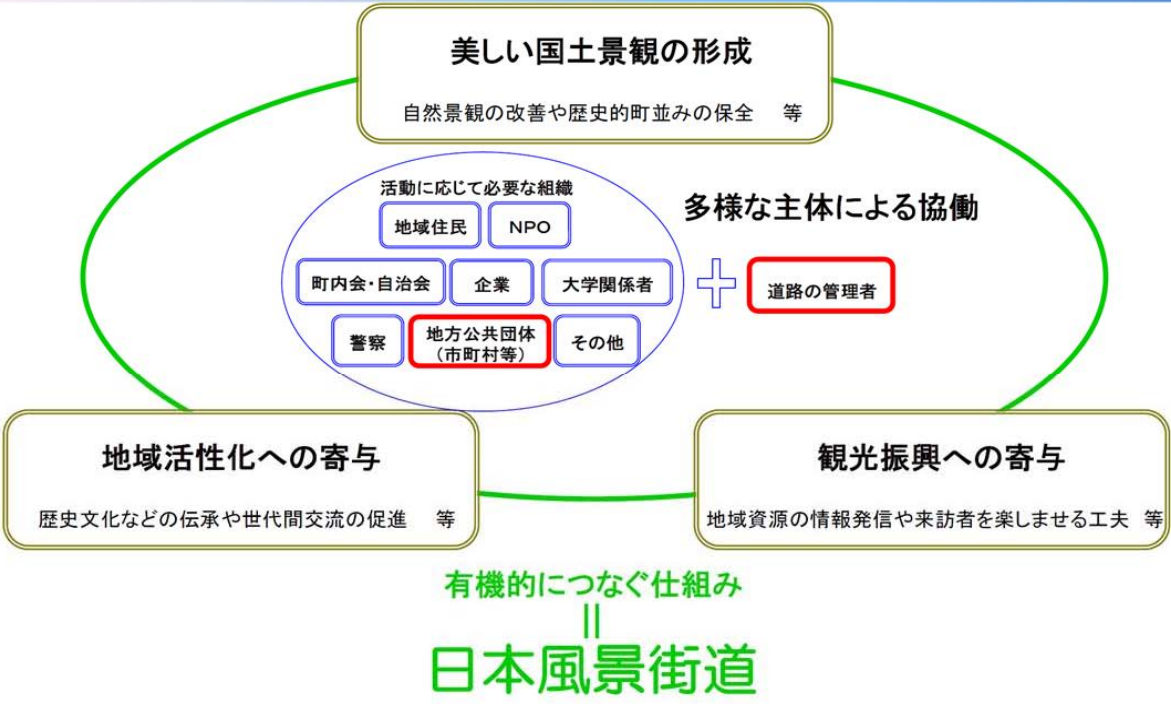
日本風景街道とは

日本風景街道とは、国土文化の再興に向けて、文化資源の保存や保護、活用だけでなく、美しい国土景観の形成、地域活性化や観光振興を有機的につなぐものであり、道を舞台に、多様な主体の協働により行われるものです。

また、日本風景街道は、「地域の資源」と「活動する人たち」、「活動内容」、「活動の場」から構成されるもので、それらを総称して「風景街道」といいます。



日本風景街道のコンセプト



〔道を舞台に地域ならではの景観、自然、歴史、文化、体験・交流や施設・情報を活かした活動〕