

四国地方整備局渇水対策本部の設置について (吉野川水系・那賀川水系・仁淀川水系)

● 四国地方整備局渇水対策本部の設置について

早明浦ダム上流域における降雨量は、7月が129.3mm(平年比30.1%)、長安口ダム上流域における降雨量は、7月が97.0mm(平年比20.7%)、大渡ダム上流域における降雨量は、7月が117.5mm(平年比34.9%)と非常に少ない降雨量となっています。

早明浦ダムの貯水状況は、8月2日0時現在、貯水率61.2%で平年値【昭和50年～平成24年】の73.6%、長安口ダムの貯水状況は、8月2日0時現在、貯水率49.3%で平年値【昭和57年～平成24年】の60.0%と比較して厳しい状況となっています。また、大渡ダムの貯水状況は、8月2日0時現在、貯水率96.7%で平年値【昭和62年～平成24年】の107.3%となっています。

このような事態に対処するため、国土交通省四国地方整備局は8月2日18時00分に「四国地方整備局渇水対策本部」(本部長：四国地方整備局長 三浦真紀)を設置します。

尚、四国地方整備局では、8月2日18時00分より、四国地方整備局渇水対策本部の看板設置を行います。(サンポート合同庁舎 12階 河川管理課前)

● 四国地方整備局管内の取水制限状況

早明浦ダム	(吉野川水系吉野川)	平成25年 8月 2日 9時～取水制限開始
長安口ダム	(那賀川水系那賀川)	平成25年 8月 3日 9時～取水制限開始
大渡ダム	(仁淀川水系仁淀川)	平成25年 8月 3日 9時～取水制限開始

● 四国地方整備局管内の渇水対策支部の設置状況

吉野川ダム統合管理事務所渇水対策支部	平成25年 8月 2日 9時00分設置
高知河川国道事務所渇水対策支部	平成25年 8月 2日 17時00分設置
那賀川河川事務所渇水対策支部	平成25年 8月 2日 18時00分設置

- 四国地方整備局渇水対策本部設置期間中の四国地方の節水情報については <http://www.skr.mlit.go.jp/kasen/damu/index.htm> で情報提供を行います。(但し、土日、祝日はシステム上更新しません。)

- 四国地方整備局渇水対策本部といたしましても、今後一層の節水を呼びかけるとともに、住民の皆様へのご協力をお願いいたします。

(参考) 渇水対策本部は、四国地方整備局管内直轄水系の内2水系以上の事務所において、渇水対策支部が設置された場合、又は吉野川水系吉野川で渇水対策を実施するときに設置されます。

平成25年8月2日

国土交通省四国地方整備局

問い合わせ先

国土交通省 四国地方整備局 河川部
河川管理課 洪水予測専門官 内山 俊浩 (内線3522)
水政課 課長補佐 圖子 正典 (内線3552)
TEL 087-811-8320 (河川管理課 直通)
TEL 087-811-8316 (水政課 直通)

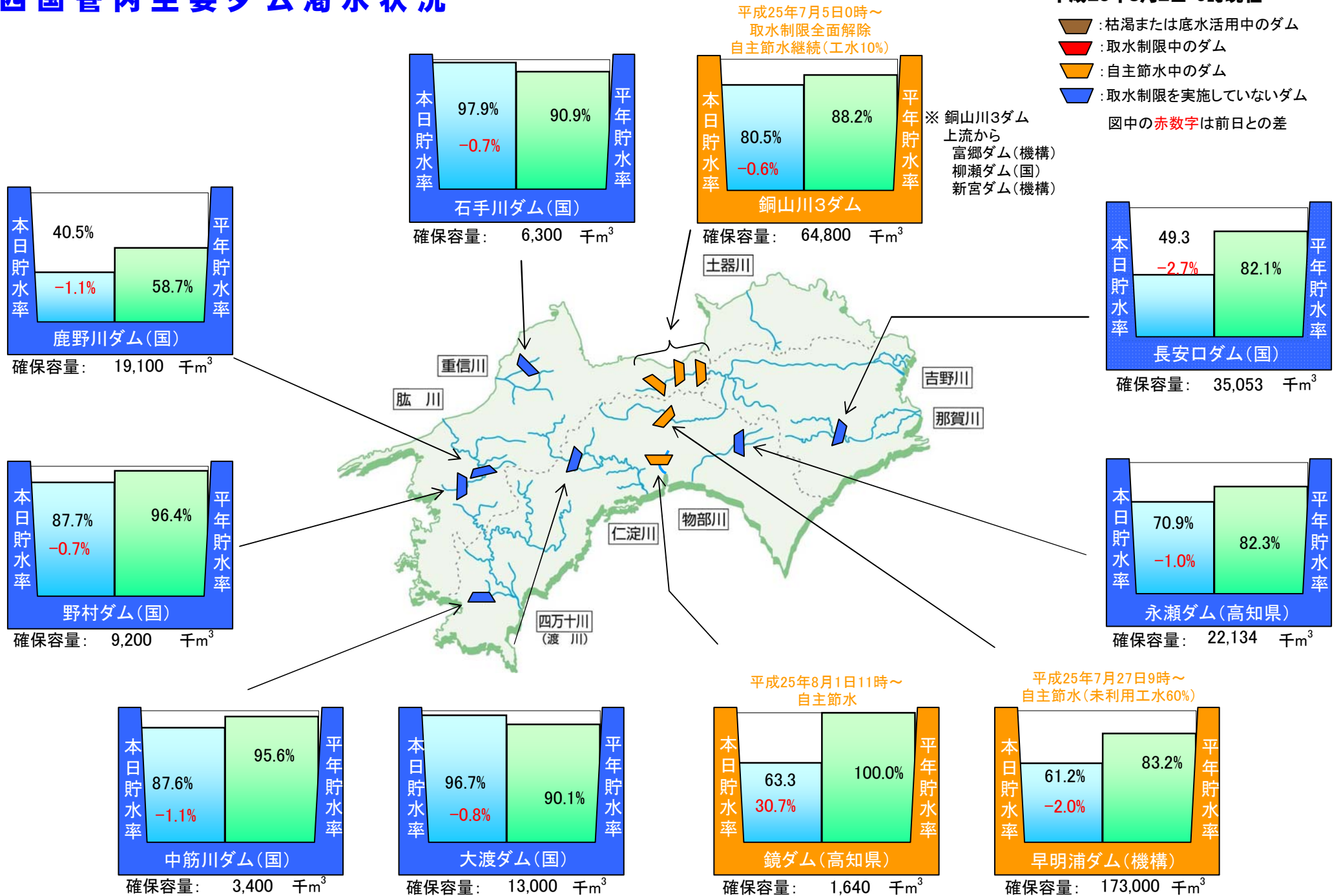
四国管内主要ダム渇水状況

平成25年8月2日 0時現在

- : 枯渇または底水活用中のダム
- : 取水制限中のダム
- : 自主節水中のダム
- : 取水制限を実施していないダム

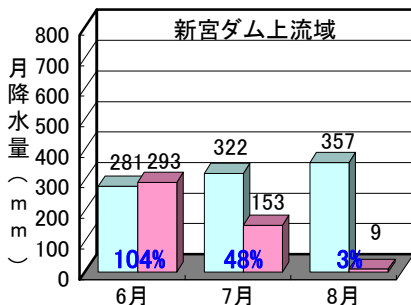
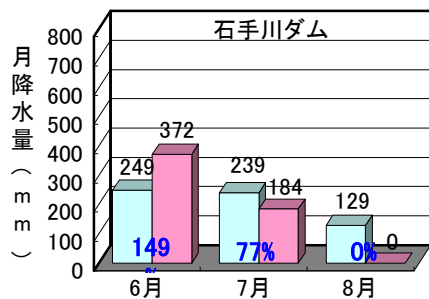
※ 銅山川3ダム
上流から
富郷ダム(機構)
柳瀬ダム(国)
新宮ダム(機構)

図中の赤数字は前日との差



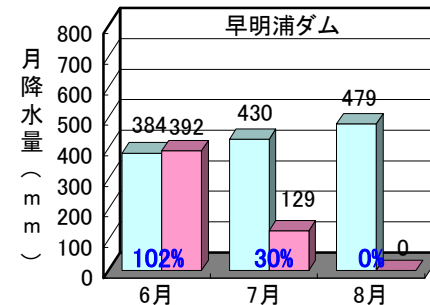
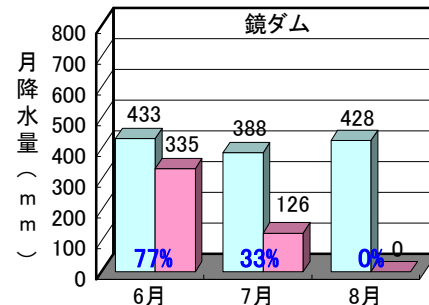
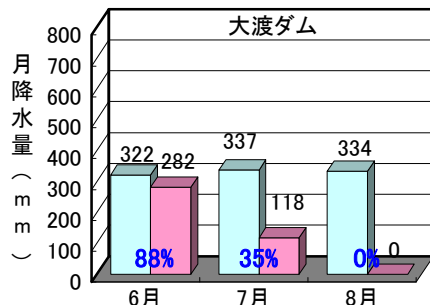
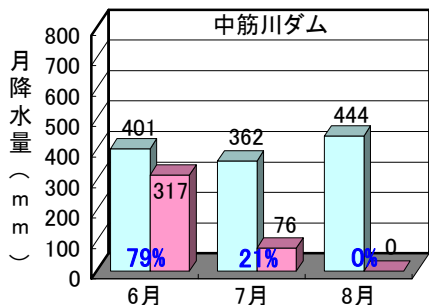
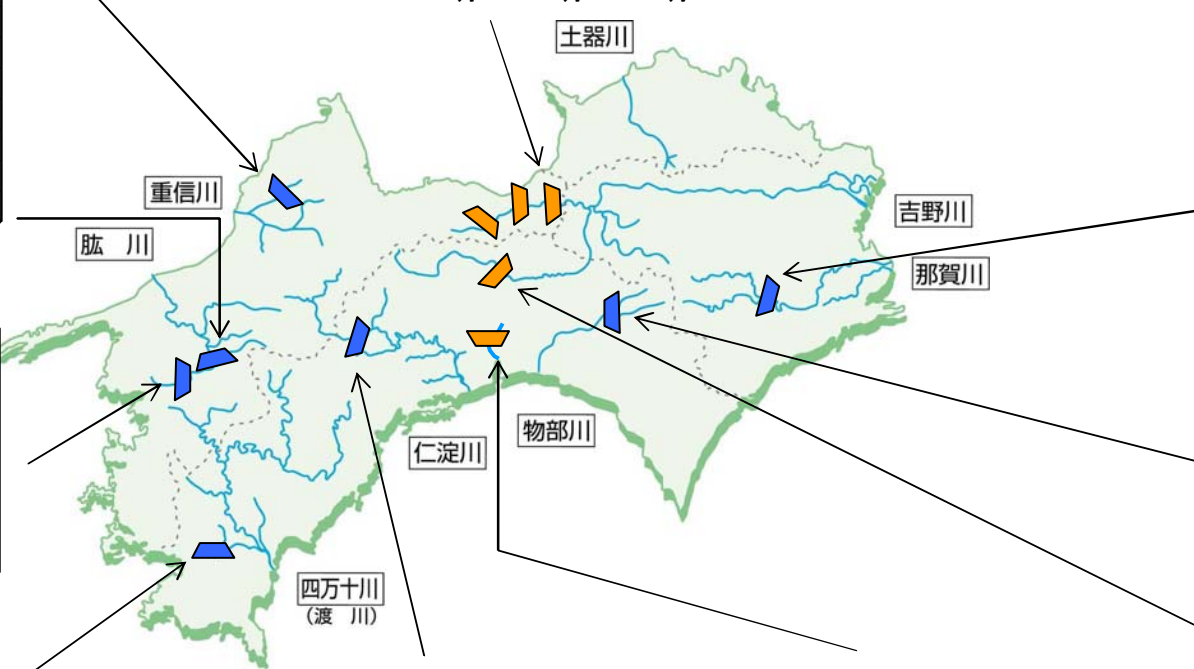
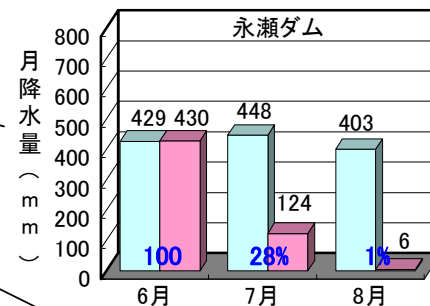
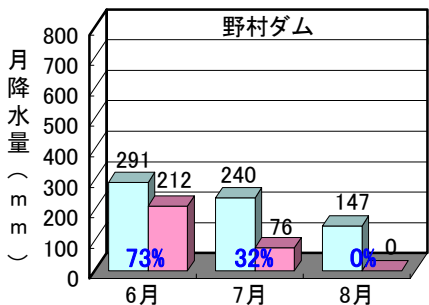
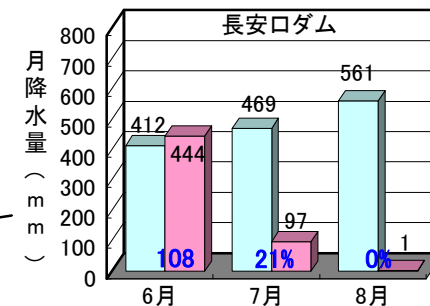
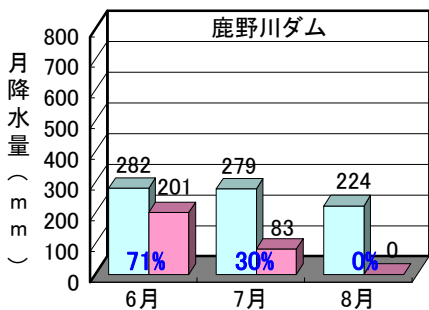
四国管内主要ダム流域降雨状況

平成25年8月2日 0時現在



- : 枯渇または底水活用中のダム
- : 取水制限中のダム
- : 自主節水中のダム
- : 取水制限を実施していないダム
- : 月降水量 (平年値)
- : 月降水量 (実績)

注) 図中の青数字%は、月降水量の平年比を示す。
8月の実績降水量は 8/1～ 8/1



四国地方整備局渇水対策本部の設置について

①最近の四国地方整備局渇水対策本部の設置状況

開始		終了		本部設置の理由 (吉野川水系吉野川、若しくは2水系で設置)	
年月日	時間	年月日	時間		
平成25年8月2日	18時			吉野川水系吉野川 那賀川水系那賀川	仁淀川水系仁淀川
平成25年5月23日	9時	平成25年6月26日	15時	那賀川水系那賀川	吉野川水系銅山川
平成24年6月11日	13時	平成24年6月19日	14時	那賀川水系那賀川	物部川水系物部川
平成21年9月11日	16時	平成21年11月18日	9時	吉野川水系吉野川	
平成21年4月30日	15時	平成21年8月10日	15時	那賀川水系那賀川	吉野川水系銅山川
平成20年7月24日	11時	平成20年11月25日	10時	吉野川水系吉野川	
平成19年12月12日	16時	平成20年2月5日	16時	仁淀川水系仁淀川	吉野川水系銅山川
平成19年9月14日	10時	平成19年9月18日	10時	吉野川水系吉野川	
平成19年2月1日	13時	平成19年7月14日	15時	物部川水系物部川	吉野川水系銅山川

←今回

②取水制限状況

- ・大渡ダム
第1次取水制限 平成25年8月3日9時～ 取水制限率； 上水30%
- ・長安口ダム
第1次取水制限 平成25年8月3日9時～ 取水制限率； 工水20%、農水20%
- ・早明浦ダム
第1次取水制限 平成25年8月2日9時～ 取水制限率； 新規用水20%

③渇水情報の提供時期

渇水情報の提供については、8月5日より提供します。

<http://www.skr.mlit.go.jp/kasen/damu/index.htm>