

件名	「平成23年(2011年)東北地方太平洋沖地震」への 対応状況について(第6報)
----	---

取り扱い	発表をもって解禁
------	----------

発表先	高松サポート合同庁舎記者クラブ (高松経済記者クラブ)
-----	--------------------------------

発表概要	<p>平成23年3月11日(金)14時46分頃に発生した「平成23年(2011年)東北地方太平洋沖地震」に伴い、四国地方整備局では同14時49分に災害対策本部を設置し、同15時30分に警戒体制を、同16時08分に非常体制を発令しました。</p> <p>また、同14時49分に四国地方整備局支援連絡室を設置し、同15時01分に支援対策本部に移行しました。</p> <p>各施設の状況等は、以下の通りです。</p>
------	---

※ 本資料は、以下URLでも掲載しています。

<http://www.skr.mlit.go.jp/bosai/sikoku/sokuhou/sokuhou.html>

問い合わせ先	四国地方整備局災害対策本部 四国地方整備局 企画部 企画課長 井上 清敬 TEL 087-811-8488 (災害対策本部直通) FAX 087-811-8410 (災害対策本部直通)
--------	---

四国地方整備局の対応について（第6報）

1. 概要

○四国地方整備局では、平成23年3月11日16:08に非常体制に入りました。

○主な地震の状況

2011年3月11日 14時46分ごろ

- ・震源地 三陸沖
緯度 北緯 38.0 度
経度 東経 142.9 度
深さ 20km
規模 マグニチュード 8.8
- ・震度 2
徳島県 徳島県北部
高知県 高知県東部

2011年3月11日 15時15分ごろ

- ・震源地 茨城県沖
緯度 北緯 36.0 度
経度 東経 141.2 度
深さ 80km
規模 マグニチュード 7.4
- ・震度 2
徳島県 徳島県北部

○津波情報

平成23年 3月12日13時50分 気象庁発表

津波警報 : 高知県

津波注意報 : 徳島県、愛媛県宇和海沿岸

○津波観測情報

・平成23年 3月12日10時58分 気象庁発表

[各地の検潮所で観測した津波の観測値]

場所によっては、検潮所で観測した津波の高さより更に大きな津波が到達していることが考えられます。今後、津波の高さは更に高くなることも考えられます。

12日10時55分現在、検潮所での観測値は次のとおりです。

小松島	第1波	11日17時03分	(+)	0.7m
	最大波	11日19時50分		0.7m
徳島由岐	第1波	11日16時37分	(+)	1.0m
	最大波	11日20時27分		1.1m
高松	第1波	11日18時20分	(+)	微弱
	最大波	11日19時41分		0.2m
坂出市与島港	第1波	11日19時38分	(+)	0.1m
	最大波	11日20時09分		0.1m
多度津港	第1波	11日19時56分	(+)	微弱
	最大波	12日02時30分		0.2m
宇和島	第1波	11日17時42分	(+)	0.5m
	最大波	12日07時10分		0.6m

松山	第1波	11日18時43分	(+)	0.2m
	最大波	11日23時30分		0.2m
今治市小島	第1波	11日19時28分	(+)	0.1m
	最大波	11日20時00分		0.1m
室戸市室戸岬	第1波	11日16時39分	(+)	0.4m
	最大波	12日04時42分		0.6m
高知	第1波	11日16時56分	(+)	0.6m
	最大波	11日21時26分		0.6m
土佐清水	第1波	11日16時56分	(+)	0.9m
	最大波	12日01時58分		1.3m
須崎港	第1波	11日17時00分	(+)	1.4m
	最大波	11日20時59分		2.6m

2. 対応の状況

- 四国地方整備局災害対策本部の設置状況（本部長：四国地方整備局長）
 - ・3月11日 14:49 注意体制
 - ・3月11日 15:30 警戒体制
 - ・3月11日 16:08 非常体制
 - 四国地方整備局災害対策支部の設置状況
 - ・別紙一のとおり
 - 四国地方整備局支援体制の状況
 - ・3月11日 14時49分 四国地方整備局支援連絡室
 - ・3月11日 15時01分 四国地方整備局支援対策本部
 - 四国地方整備局災害対策本部会議の状況
 - 第1回 3月11日 17:40～
 - ・対応状況の確認
 - ・本部長指示（第1号）
 1. 最新の津波情報の収集に努めるとともに、管内の津波状況の監視警戒を継続すること。
 2. 自治体等との情報共有に努めること。
 3. 本省の指示に基づき、被害の大きい整備局への支援に全力を尽くすこと。
 4. 職員及びその家族の安全確保に万全を期しつつ、必要な体制の確保に努めること。
 - 第2回 3月11日 22:00～
 - ・対応状況及び各施設の状況の確認等
 - 第3回 3月12日 9:00～
 - ・「東北地方太平洋沖地震における国土交通省の今後の対応方針（案）（国土交通省緊急災害対策本部）」の確認
 - ・本部長指示（第2号）
 1. 最新の津波情報について、引き続き的確な把握と提供に努めるとともに、管内の津波状況の監視、警戒を継続すること。
 2. 自治体等との情報共有に努めること。
 3. 本省の指示に基づき、甚大な被害が発生した地域への Tec-Force や排水ポンプ車等資機材の派遣などにより、所管施設の応急復旧などの支援に全力を尽くすこと。
- （現在実施中の支援業務）
- ①災害対策用ヘリの派遣

②Tec-Force の派遣準備

③排水ポンプ車等資機材の派遣準備

- ・対応状況及び各施設の状況の確認
- ・Tec-Force・災害対策用機械の派遣の決定 等

第4回 3月12日 13:40～

- ・対応状況及び各施設の状況の確認
- ・Tec-Force・災害対策用機械派遣の詳細の確認 等

3. 各施設等の状況

○道路の状況

- ・別紙-2のとおり

○河川の状況

- ・別紙-3のとおり

○港湾・空港の状況

- ・別紙-4のとおり

○下水道関係施設、住宅関係施設、公園関係施設、官庁施設の状況

- ・被害情報無し

○災害対策用機械等の出動状況

- ・四国地整災害対策用ヘリコプター

3月11日16:08 高松空港を出発

3月11日18:30頃 静岡空港に到着

3月12日 7:20 静岡空港を離陸 (中部地整 先遣班が搭乗)

3月12日12:00 福島県全域を調査中 (着陸地:霞目駐屯地の予定)

○人員の自治体への支援状況

- ・徳島県にリエゾン派遣
- ・阿南市にリエゾン派遣

※ 本情報は速報であり、その後、変更の可能性があります。

※ (下線部)は、前報から変更のあった情報です。

平成23年3月12日 13時00分 現在

1. 災害対策本部の設置状況

国土交通省四国地方整備局は、3月11日16時08分に非常体制に入りました。

国土交通省四国地方整備局は、3月11日15時30分に警戒体制に入りました。

2. 災害対策支部の設置状況

四国地方整備局管内の各事務所の防災体制は次のとおりです。

県名	事務所・ダム管理所等	防災体制状況		
		注意	警戒	非常
徳島県	徳島河川国道事務所			●
	那賀川河川事務所			●
	四国山地砂防事務所			
	吉野川ダム統合管理事務所			
	小松島港湾・空港整備事務所			●
香川県	香川河川国道事務所	●		
	四国技術事務所		●	
	高松港湾・空港整備事務所	●		
	高松港湾空港技術調査事務所	●		
愛媛県	松山河川国道事務所	●		
	大洲河川国道事務所		●	
	山鳥坂ダム工事事務所			
	野村ダム管理所			
	松山港湾・空港整備事務所		●	
高知県	高知河川国道事務所			●
	中村河川国道事務所			●
	中筋川総合開発工事事務所			●
	土佐国道事務所			●
	大渡ダム管理所			
	高知港湾・空港整備事務所			●

東北地方太平洋沖地震による道路被害状況等について 別紙-2

<平成23年3月12日(土) 13:00現在>

1. 道路被害等による人的被害状況

2. 孤立集落に係わる通行止め状況

3. 直轄管理道路の通行止め状況

現在、5区間で通行止め

図面番号	路線名	区間名	被災状況	備考
①	国道56号	高知県黒潮町佐賀～下田の口	津波のおそれ	・3月11日 23時50分～ 大津波警報による全面通行止め
②	国道56号	高知県宿毛市和田～ 宿毛市与市明	津波のおそれ	・3月11日 16時50分～ 通行注意喚起
③	国道55号	徳島県海部郡海陽町浅川～ 徳島高知県境	津波のおそれ	・3月11日 16時50分～ 大津波警報による全面通行止め
④	国道56号	愛媛県愛南町内海～内海	津波のおそれ	・3月11日 17時00分～ 通行注意喚起
⑤	国道55号	徳島県阿南市津乃峰町～福井町	津波のおそれ	・3月11日 17時40分～ 大津波警報による全面通行止め
⑥	国道56号	愛媛県宇和島市浦知～嵐	津波のおそれ	・3月11日 17時00分～ 通行注意喚起
⑧	国道56号	愛媛県宇和島市吉田町知永～ 吉田町知永	津波のおそれ	・3月11日 17時00分～ 通行注意喚起
⑨	国道56号	自専道)須崎東IC～中土佐IC 一般道)高知県須崎市神田～池ノ内	津波のおそれ	・3月11日 22時55分～ 大津波警報による全面通行止め
⑩	国道55号	高知県安芸郡東洋町甲浦～東洋町河内	津波のおそれ	・3月12日 9時10分～ 大津波警報による全面通行止め (区間短縮)
⑪				

東北地方太平洋沖地震による道路被害状況等について

<平成23年3月12日(土) 13:00現在>

4. 都道府県道の通行止め状況

現在、20区間で通行止め

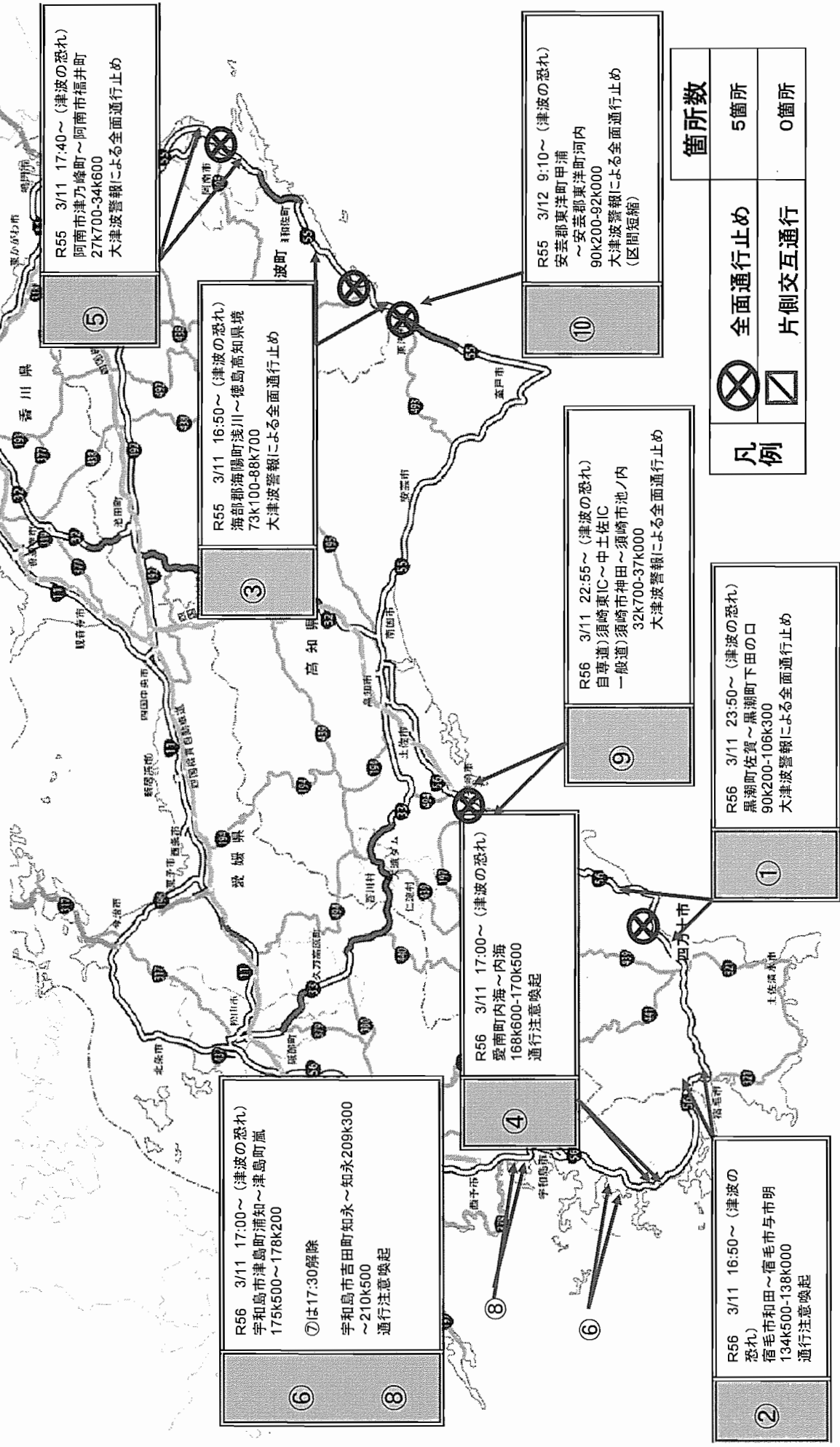
図面番号	路線名	区間名	被災状況	備考
徳①	(主) 土成徳島線 <small>とくしまとくしません</small>	とくしましおじんちよう よしのがけきたづめ 徳島市応神町(吉野川北詰アンダーパス)		3月11日 16:30~ 大津波警報通行止め
徳②	(主) 徳島吉野線 <small>とくしまよしのせん</small>	とくしましかみすけとうちよう よしのがけみなみづめ 徳島市上助任町(吉野川南詰アンダーパス)		3月11日 16:30~ 大津波警報通行止め
徳③	(主) 徳島吉野線 <small>とくしまよしのせん</small>	とくしましかすが ちようめ 徳島市春日3丁目(JRアンダーパス)		3月11日 16:30~ 大津波警報通行止め
徳④	(一) 古川長原港 せん線 <small>ふるかたがはこう</small>	いたのぐんまつしげちよながはら けんえいとせん 板野郡松茂町長原(県営渡船)~ とくしましかわうちちよなつ 徳島市川内町米津		3月11日 15:34~ 大津波警報通行止め
高①	(一) 高知安芸自転車道線 <small>こうち あき じてんしゃ どうせん</small>	あきし つくもちよう あきぐん げいせいむらし 安芸市津久茂町~安芸郡芸西村西ぶん		3月11日 16:00~ 大津波警報通行止め
高②	(一) 手結港線 <small>てい こうせん</small>	こうなんしやすちようてい 香南市夜須町手結		3月11日 15:40~ 大津波警報通行止め
高③	(一) 高知安芸自転車道線 <small>こうち あき じてんしゃ どうせん</small>	こうなんしよしかわちようたしはら こうなんしやすちよう 香南市吉川町吉原~香南市夜須町てい 手結		3月11日 15:40~ 大津波警報通行止め
高④	(主) 土居五台山 せん線 <small>どい ごだいさん</small>	こうちしごだいさん 高知市五台山		3月11日 15:40~ 大津波警報通行止め
高⑤	(主) 桂浜はりまや線 <small>かつらはま</small>	こうちしながはま 高知市長浜		3月11日 15:40~ 大津波警報通行止め
高⑥	(一) 弘岡下種崎線 <small>ひろおがしもたねさきせん</small>	こうちしながはまかじ うら けんえいとせん 高知市長浜梶ヶ浦(県営渡船)~ こうちしたねさき 高知市種崎		3月11日 15:00~ 大津波警報通行止め
高⑦	(主) 須崎仁ノ線 <small>すきまた せん</small>	とさしうさちようふくしま 土佐市宇佐町福島		3月11日 16:00~ 大津波警報通行止め

高⑧	(主) はるのあかおがせん 春野赤岡線	こうちし にいだ こうちし はるのちようさいばた 高知市仁井田～高知市春野町西畑		3月11日 17:00～ 大津波警報通行止め
高⑨	(主) すさきに せん 須崎仁ノ線	とさし にい とさし うさちよう うさ 土佐市新居～土佐市宇佐町宇佐		3月11日 17:00～ 大津波警報通行止め
高⑩	(主) なかとさきが 中土佐佐賀 せん 線	はたぐん くろしおちよまの うら はたぐん くろしお 幡多郡黒潮町熊野浦～幡多郡黒潮 ちようさが 町佐賀		3月11日 17:50～ 津波による通行止め
高⑪	(一) まさきぬのどう 間崎布堂ヶ だにせん 谷線	しまんとし まさき しまんとし な しし 四万十市間崎～四万十市名鹿		3月11日 17:50～ 津波による通行止め
高⑫	(一) の み こうせん 野見港線	すさきし おお ぐら 須崎市多ノ郷		3月11日 21:00～ 津波による通行止め
高⑬	(一) すさきこうせん 須崎港線	すさきし はらまち ちようめ すさきし おおま に 須崎市原町2丁目～須崎市大間西 しまち 町		3月11日 21:00～ 津波による通行止め
高⑭	(主) はるのあかおがせん 春野赤岡線	なんこくし はまかいだ こうなんし よしかわちよう よしは 南国市浜改田～香南市吉川町吉原		3月12日 0:00～ 大津波警報通行止め
高⑮	(一) の み こうせん 野見港線	すさきし にしぎまち すさきし こうだ 須崎市西崎町～須崎市神田		3月12日 1:20～ 津波による通行止め
高⑯	(一) よこなみこうせん 横浪公園線	とさし うさちよう うさ とさし うさちよう 土佐市宇佐町宇佐～土佐市宇佐町 りゅう 電		3月12日 7:00～ 大津波警報通行止め

東北地方太平洋沖地震による通行規制図

<記者発表資料 道路4>

(直轄国道) H23.03.12 13:00現在



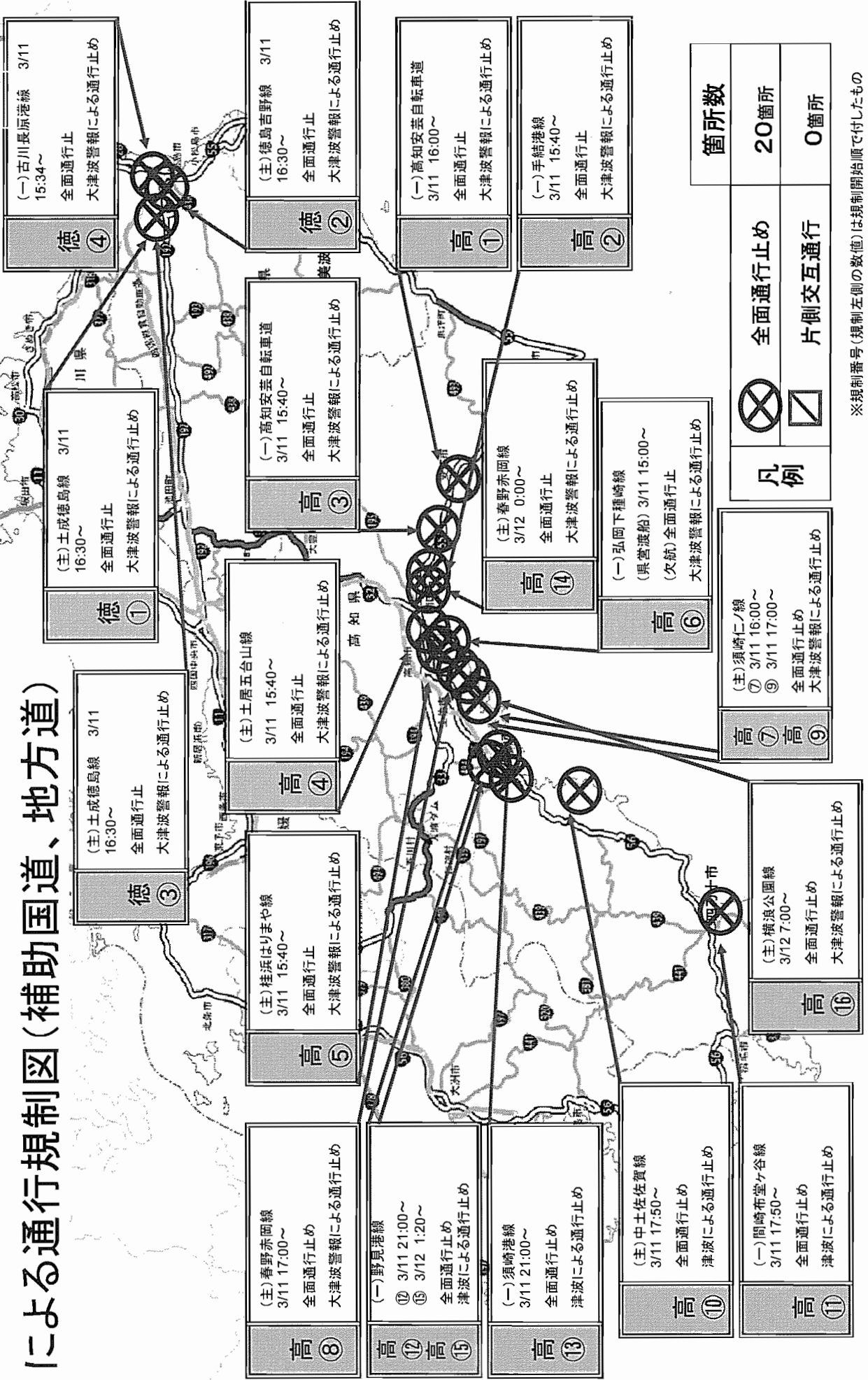
凡例	全面通行止め	箇所数
	片側交互通行	5箇所
		0箇所

東北地方太平洋沖地震

H23.03.12 13:00現在

による通行規制図(補助国道、地方道)

<記者発表資料 道路 5 >



※規制番号(規制左側の数値)は規制開始順で付したものの

平成23年3月11日 東北地方太平洋沖地震

1. 巡視、樋門閉扉等状況

□直轄河川

河川名	時点	事項
吉野川	15:35	下流樋門遠隔閉扉操作中 河口巡視・樋門操作指示
	16:25	巡視員避難済
	16:50	河口部9樋門閉扉完了
	【3/12】	
	6:07	上板・鴨島出張所巡視待機、被害情報なし
	7:32	河口～第十堰巡視完了 異常なし
旧吉野川	15:40	旧吉野川河口堰,今切川河口堰全閉
	18:26	許可工作物樋門閉鎖完了確認
	【3/12】	
	6:07	旧吉野川出張所巡視待機、被害情報なし
	9:56	巡視異常なし
那賀川	15:35	事務所河口巡視・閉樋指示
	16:27	巡視員避難済
	16:40	河口部3樋門閉扉完了
	17:10	許可工作物樋門閉鎖完了
	【3/12】	
	6:10	巡視(2班待機)、被害情報なし
	7:37	CCTVで確認異常なし
物部川	15:37	物部川出張所河口巡視・閉樋指示
	16:23	巡視員避難完了
	16:39	後川樋門閉扉完了
	【3/12】	
	6:12	巡視(1班)待機、被害情報なし
	6:20	河口部周辺をCCTVで確認、異常なし
	9:30	内水排除のため7樋門開放
仁淀川	15:34	仁淀川出張所河口巡視・閉扉指示
	16:13	波介川水門閉操作中、他6樋門は閉扉完了
	16:18	河口部6樋門閉鎖完了

16:23 巡視員避難完了
16:31 波介川水門閉扉完了
18:00 波介川水門内水排除のため一時開扉（遠隔）
18:12 波介川水門閉扉完了

【3/12】

6:12 巡視（1班）待機、被害情報なし
6:20 河口部周辺をCCTVで確認、異常なし
9:30 内水排除のため1樋門開放

四万十川 15:36 事務所河口巡視・閉扉指示
16:20 閉扉操作中
16:23 巡視員避難完了
16:40 対象12樋門全閉鎖完了

【3/12】

6:12 巡視（2班）待機、被害情報なし
6:20 河口部周辺をCCTVで確認、異常なし

肱川 15:49 河口巡視・樋門閉操作準備指示
17:00 巡視指示
17:55 巡視完了

【3/12】

8:30 巡視開始
10:05 巡視完了、異常なし

重信川 15:54 河口巡視・樋門閉操作準備指示
17:02 河口部1樋門閉扉完了
17:20 巡視完了

土器川 16:00 河口巡視・樋門閉操作準備指示
17:30 下流部3樋門50cm残し閉扉完了

□直轄海岸

高知海岸 15:50 長浜工区～新居工区巡視完了
16:20 海岸事務所職員等全員避難完了

□補助河川

徳島県 徳島県沿岸43河川

15:30 地震第3非常体制
15:00 沿岸全事務所に対して水門、陸閘等の閉鎖指示
16:10 水門、陸閘等の閉鎖中止指示
17:45 閉鎖状況 水門2/2、樋門31/31、陸閘6/6(16:00閉鎖完了)

【3/12】

6:00 被害報告無し

・点検状況 津波注意報解除など安全確認後に点検開始予定

13:00 阿南市湊（福井川沿い） 床上1戸、床下3戸浸水 人的被害なし

香川県

15:30 香川県第一次配備

15:40 各土木事務所に高潮警報基準以下の陸こう（293箇所）の閉鎖を指示。
一次点検開始

18:20 陸こう、水門、樋門の全箇所閉鎖完了

22:00 一次点検完了被災箇所の報告なし

【3/12】

6:00 被害報告無し

愛媛県

15:30 県災害警戒本部の設置

15:35 南予宇和海沿岸地域の水門・樋門の閉鎖指示（5箇所）

16:35 水門・樋門の閉鎖全箇所完了（5箇所/5箇所）

【3/12】

6:00 被害報告無し

・津波警報解除など安全確認後、点検開始予定

高知県

15:00 震災第1配備

15:00 全土木（所内含む）水門樋門を閉鎖するよう指示。
（15:15 連絡完了）

15:30 津波警報発令、震災第2配備

15:30 全土木に再度水門の閉鎖を指示。15:38 完了。

22:53 高知県大津波警報発令

23:20 未対応施設について、土木事務所へ閉鎖を指示

【3/12】

02:45 管理施設状況（※全施設対応完了）

06:00 被害の報告なし

・津波注意報解除など、安全確認後に点検を開始予定

□補助海岸

徳島県

15:30 警戒体制移行により全陸閘の閉塞を指示
地震第3非常配備体制

16:08分頃 津波警報が津波警報（オオツナミ）発令

16:10 水門陸閘等の閉鎖中止指示

18:30 閉鎖状況 水門 2/2、樋門 6/6、陸閘 6/6
（分母は閉塞必要名陸閘等）

19:30 現在、被害報告なし。

【3/12】

- 7:00 大津波警報発令中
・警報が解除されるまで、点検はできない。
・被害情報なし。

- 香川県 15:40 高潮警報以下の陸閘をしめるよう指示
18:20 現在陸閘下段が高潮警報基準以下の施設について閉鎖完了。

【3/12】

- 7:00 津波注意報発令中
・点検の予定は、今のところなし。
・被害情報なし。

- 愛媛県 15:30 宇和海沿岸について陸閘を全てしめるよう指示
17:50 宇和島市の閉鎖完了確認
19:30 四国中央市の閉鎖完了確認

【3/12】

- 7:00 津波警報発令中
・点検は状況を見て判断する。
・被害情報なし。

- 高知県 14:50 震災第1配備
15:10 土木事務所へ、陸閘等の閉塞の指示
15:30 警戒体制移行により全陸閘の閉塞を指示
16:15 陸閘の閉塞の中止指示
17:50← (4省庁全ての陸閘1,411箇所について)
(閉鎖状況) 1, 154箇所閉鎖(82%閉鎖済)

【3/12】

- 6:00 ((4省庁全ての陸閘1411箇所について)
(閉鎖状況) 1, 395箇所閉鎖(98%閉鎖済)
7:00 大津波警報発令中
・警報が解除されるまで、点検はできない。
・被害情報なし。

2. 工事等状況

- 16:20 高知、徳島、中村、河口部全工事作業員避難完了
仁淀川河口樹木伐採工事 重機取り残し→撤去完了
吉野川事務所前浚渫工事 重機取り残し→15:55撤去完了
16:00 高知海岸ブロック製作ヤード(春野漁港)クローラークレーン取り残し
16:30 物部川河口閉塞時開削用バックホウ0.45m³(右岸、後川樋門前)取り残し

【港湾関連情報】

■小松島港湾・空港整備事務所

(直轄)

【11日】

- ・16:45 海陽沖 GPS 波浪計 ±40cm 程度の潮位偏差
- ・17:04 美波町由岐津波観測 潮位偏差 100cm
- ・17:24 小松島津波観測 潮位偏差 70cm

【12日】

- ・8:30 施設点検 徳島小松島港 (屋上より双眼鏡にて目視) 被害なし

(徳島県)

【11日】

- ・15:34 徳島県庁から陸閉鎖指示
- ・16:00 閉鎖作業を中止し、避難指示
- ・20:20 浅川港以外、港湾関係被害なし

【12日】

- ・7:00 港湾関係の被害情報は、今のところ入っていない。
- ・8:30 施設点検 橘港、その他地方港湾 (管理者からの情報) 被害なし
- ・9:55 全ての水門の閉鎖完了確認 (11日19:20完了)

(その他)

【11日】

- ・18:20 浅川港で漁船2隻転覆、けが人なし (テレビ (NHK) 情報)
- ・22:40 浅川港の漁船転覆隻数が、2隻から3隻に増加。那佐港で漁船転覆1隻。
(テレビ (NHK) 情報)

【12日】

- ・7:00 浅川港いけす被害 15基。(テレビ (四国テレビデータ放送) 情報)
 - ・7:00 那佐港 いけす被害 5基、小型定置網被害 あり。
(テレビ (四国テレビデータ放送) 情報)
 - ・7:00 津波高さ (昨日最高) 阿波由岐 110cm (気象庁潮位データ)
 - ・10:34 被害の状況(12日8時現在) (徳島県 HP 情報)
- 人的被害 ; 報告なし

住家被害；報告なし

その他の被害

堂浦漁港 わかめ養殖施設が被災（詳細は調査中）

椿泊漁協 養殖ハマチ施設 4 件が被災（詳細は調査中）、
船外機船 1 隻が転覆

浅川漁協 漁船（船外機船） 3 隻及び 2 トン船 1 隻の計 4 隻転覆、
養殖小割生け簀 1 5 基が壊滅

鞆浦漁協 那佐湾の小割生け簀 4 基が壊滅、
小型定置網 3 統が破損（詳細は調査中）

穴喰漁協 那佐湾の小割生け簀 1 基が壊滅、
那佐湾で小型漁船 1 隻が転覆

東由岐漁協 畜養の小割生け簀に被害有り

西由岐漁協 畜養の小割生け簀 5 基に被害有り

木岐漁協 畜養の小割生け簀 1 基に被害有り

応神町 0.67 トンの船外機船 1 隻が転覆（高德線高架下の吉野川）

■高松港湾・空港整備事務所

(直轄)

【11 日】

・港湾管理者に水門、陸閘の閉鎖状況確認を指示、流出防止状況の確認を指示

【12 日】

・6:30 直轄関係施設点検開始

・7:37 直轄関係施設点検完了

→高松港異常なし（国有、管理者所有、その他、海岸施設）

→坂出港異常なし（直轄工事中、国有、管理者所有）

(香川県)

【11 日】

・17:30 中讃、西讃土木管内陸閘閉鎖完了。高松、長尾、小豆島土木管内陸閘閉鎖作業中。

→18:20 香川県管内すべての陸閘閉鎖完了。

(操作対象とした陸閘は、気象庁発表の津波高をもとに地盤高が浸水深以下の施設を対象としています。)

■松山港湾・空港整備事務所

(直轄)

【11日】

- ・港湾管理者に水門、陸閘の閉鎖状況確認を指示、流出防止状況の確認を指示
- ・17:50 西南航路を遠隔カメラで確認の結果、被災なし。
- ・19:00 事務所潮位計にて津波第1波確認。

【12日】

- ・6:00 直轄施工監視用カメラ、航路管理用カメラによる点検実施
 - ・松山港外港地区岸壁(-13m)(施工中)、松山港外港地区岸壁(-10m)被害なし
 - ・松山港外港地区泊地、来島海峡航路、四国西南航路 漂流物なし
- 事務所周辺の状況(目視による確認)
 - ・海洋環境整備船「いしづち」、港湾業務艇「くるしま」被害なし
 - ・事務所前の港内 漂流物なし
- ・7:30 施設点検(管理者報告による)
 - 今治港、新居浜港、三島川之江港 被害なし
- ・7:30 直轄所有船舶 「いしづち」「くるしま」被害なし

(愛媛県)

【11日】

- ・宇和海沿岸に津波警報が発令されたことから警戒体制を発令
- ・宇和海沿岸の陸閘・水門を閉鎖指示
 - 16:25 大洲市水門・陸閘閉鎖完了
 - 16:40 愛南町水門・陸閘閉鎖完了
 - 17:00 八幡浜、西予、愛南事務所管内 すべて閉鎖完了
 - 17:50 宇和島事務所管内 全て閉鎖完了
 - 17:50 四国中央市 全て閉鎖完了
- ・17:00 東予港、松山港、今治港については閉鎖準備をして待機中
- ・閉鎖状況・流出物対策については確認中
- ・宇和海沿岸以外は情報収集中

【12日】

- ・7:30 施設点検
 - 松山港、東予港、宇和島港、三島川之江港、県全域地方港湾 被害なし
- ・10:00 閉鎖していた長浜港の5基の水門を開放

(新居浜港務局)

【11日】

- ・16:00 陸閘、水門の閉鎖指示
→18:00 すべて閉鎖完了

【12日】

- ・7:30 施設点検 →新居浜港 被害なし

(今治市)

【12日】

- ・7:30 施設点検 →今治港 被害なし

(八幡浜市)

【12日】

- ・7:30 施設点検 →八幡浜港 被害なし

(海上保安部)

【11日】

- ・15:30 今治海保／港外待避勧告
- ・15:40 宇和島海保／一般船舶、危険物積載船 荷役中止、港外避難指示、
小型船係留強化指示
- ・15:45 松山海保／注意喚起
- ・16:50 避難等の準備の連絡

■高知港湾・空港整備事務所

(直轄)

【11日】

- ・港湾管理者に水門、陸閘の閉鎖状況確認を指示、流出防止状況の確認を指示
- ・18:10 高知港内（浦戸湾内）4号、6号灯浮標流出（海保情報）
→21:45 4号：東方約800m、6号：北西約100mに移動。
- ・21:40 須崎港（第8波）+TP1.67m
- ・22:12 須崎港（第9波）+TP0.86m
- ・22:45 須崎港（第10波）+TP1.86m
- ・23:25 須崎港（第11波）+TP0.97m

【12日】

・11:30 現地確認

→ 港町地区 一部浸水痕あり

→ 大間地区 木材燻蒸地、大間ヤードに浸水痕あり

大間地区船だまりで漁船 2 隻転覆

(高知県)

【11日】

・20:45 陸間閉鎖状況：650/1411 基

(※港湾、河川、漁港管理全数)

【12日】

・7:30 陸間閉鎖状況：1390/1408 基

室戸事務所：123/136^{*}、安芸土木事務所：81/81 中央東土木事務所：65/65

高知土木事務所：401/401、須崎土木事務所：323/323

幡多土木事務所：37/37、宿毛事務所：187/187、清水事務所：11/11

四万十事務所：19/19、中央西土木事務所：143/148^{*}

分子 = 閉鎖完了 分母 = 全数 全数とは港湾、河川、漁港管理全数

※室戸事務所（背後に民家の無い地域（5）、通行止めの為閉鎖できない（8））

※中央西土木事務所（内水排除の為一部開口（5））

(その他)

【11日】

・19:25 須崎港木材団地が冠水（高知県・高知さんさんTV情報）

【12日】

・7:30 須崎市野見湾大谷地区が浸水（床下浸水2）（テレビ情報）

・8:00 床下浸水 須崎市大谷(2)、港町(2)、大間西町(1)（高知県記者発表資料）

※今後の潮位

T.P.換算

		3/11 (金)				3/12 (土)			
		満潮①	干潮①	満潮②	干潮②	満潮①	干潮①	満潮②	干潮②
小松島港	時刻	8:42	2:50	22:25	15:42	9:04	3:15	23:51	16:38
	高さ (cm)	136	66	110	29	130	79	102	35
高知港	時刻	8:49	3:01	22:16	15:31	9:25	3:43	23:32	16:26
	高さ (cm)	150	70	132	26	141	82	123	33
土佐清水港	時刻	8:51	2:55	22:18	15:44	9:22	3:27	23:37	16:41
	高さ (cm)	156	71	132	34	148	85	122	41

【空港関連情報】

■ 徳島空港

【11日】

- ・徳島空港の出発便は運行開始したが、東京便はすべて遅延。

■ 高松空港

【11日】

- ・高松空港の出発便は運行開始したが、東京便はすべて遅延。

■ 松山空港

【11日】

- ・15:30 空港施設に被災なし
- ・松山空港の出発便は運行開始したが、東京便はすべて遅延。
- ・大阪便、福岡便については通常通り運航。

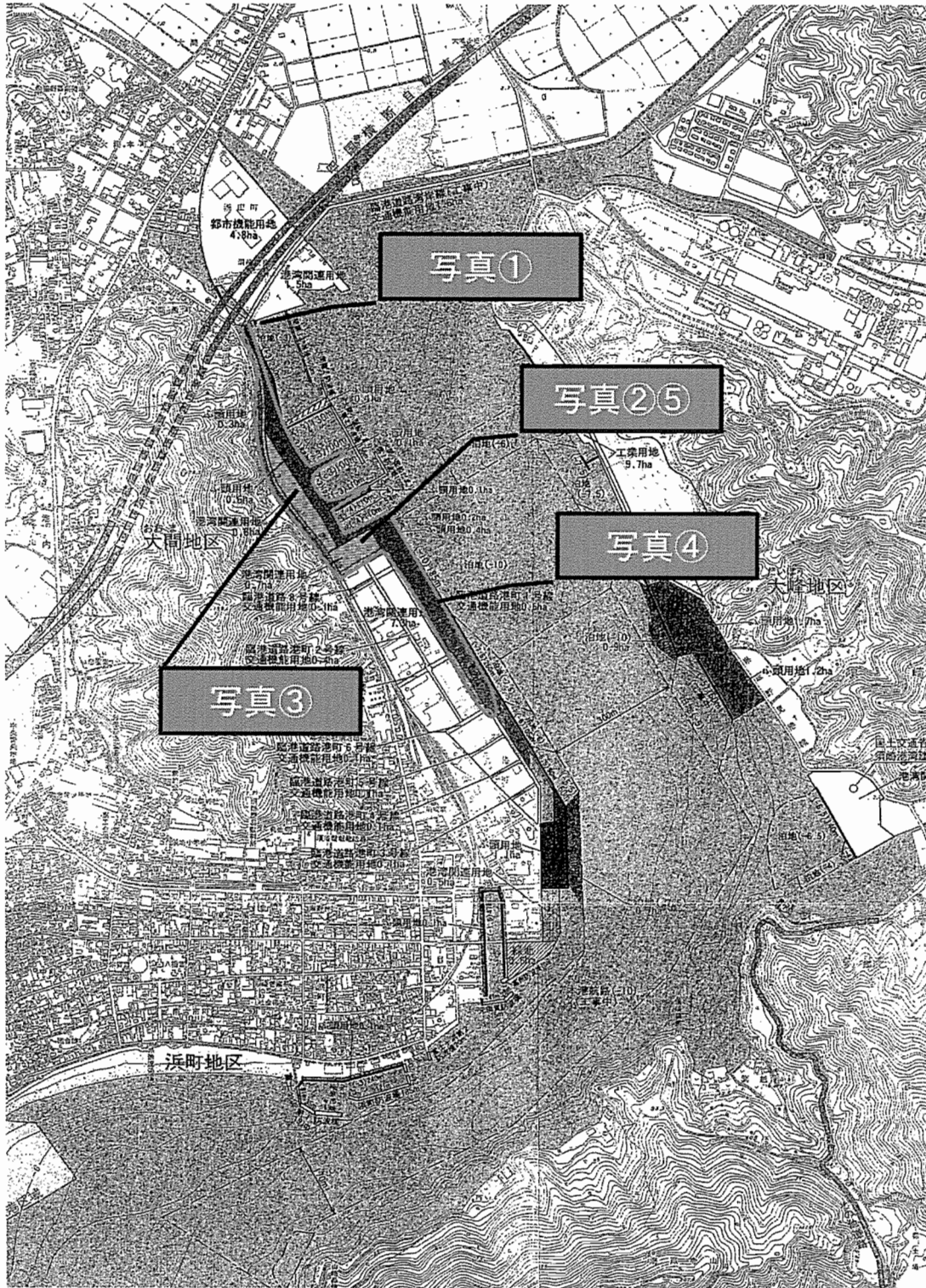
【12日】

- ・7:30 施設被害なし

■ 高知空港

【11日】


- ・高知空港 警戒体制。
- ・高知空港の出発便は運行開始したが、東京便はすべて遅延。




写真①[漁船2隻転覆]



写真②[燻蒸地]



写真④[埠頭地区]



写真③[大開ヤード]



写真⑤[燻蒸地]

