

緊急速報メール配信訓練を実施します

～大洲市内の携帯電話・スマートフォンが一斉に鳴ります～

国土交通省大洲河川国道事務所では、肱川大規模氾濫に関する減災対策協議会「肱川の減災に係る取組方針」のもと、洪水時に流域住民の主体的な避難を促進するために令和元年 7 月 28 日(日)9 時頃に携帯電話事業者が提供する緊急速報メールを活用した洪水情報の配信訓練を実施します。

【訓練内容】

1. 配信日時 令和元年 7 月 28 日(日)9 時頃
2. 配信エリア 大洲市
3. 配信対象 NTTドコモ、au、ソフトバンクの携帯電話、スマートフォン、タブレット端末(いずれも対応機種のみ)を持ち、上記の時刻に大洲市内にいる人
4. 留意事項
 - ・ 配信訓練のため避難等の行動は必要ありません。
 - ・ 天候等により、訓練を中止する場合があります。中止する場合は、訓練前日に大洲市防災行政用無線でお知らせします。
 - ・ 携帯電話等の基地局の関係により、配信エリア近郊の方にも届くことがあります。
 - ・ マナーモードでも携帯電話等が鳴動します。支障がある場合は事前に受信設定を変更したり、電源を切るなどの対応をお願いします。

【参考】

大洲河川国道事務所では、平成 28 年 9 月 5 日より国が管理する肱川(愛媛県大洲市)において、携帯電話事業者が提供する緊急速報メールを活用した洪水情報のプッシュ型配信を行っています。

平成 30 年 7 月豪雨時には、「河川氾濫のおそれ」及び「河川氾濫発生」の情報を計 3 回配信し、防災行動を促しました。

本施策は、四国圏広域地方計画【No.1 南海トラフ地震を始めとする大規模自然災害等への「支国」防災力向上プロジェクト】の取組に該当します。

問合せ先:国土交通省 四国地方整備局 大洲河川国道事務所

副所長(河川) 阿部 勝義(内線:204)

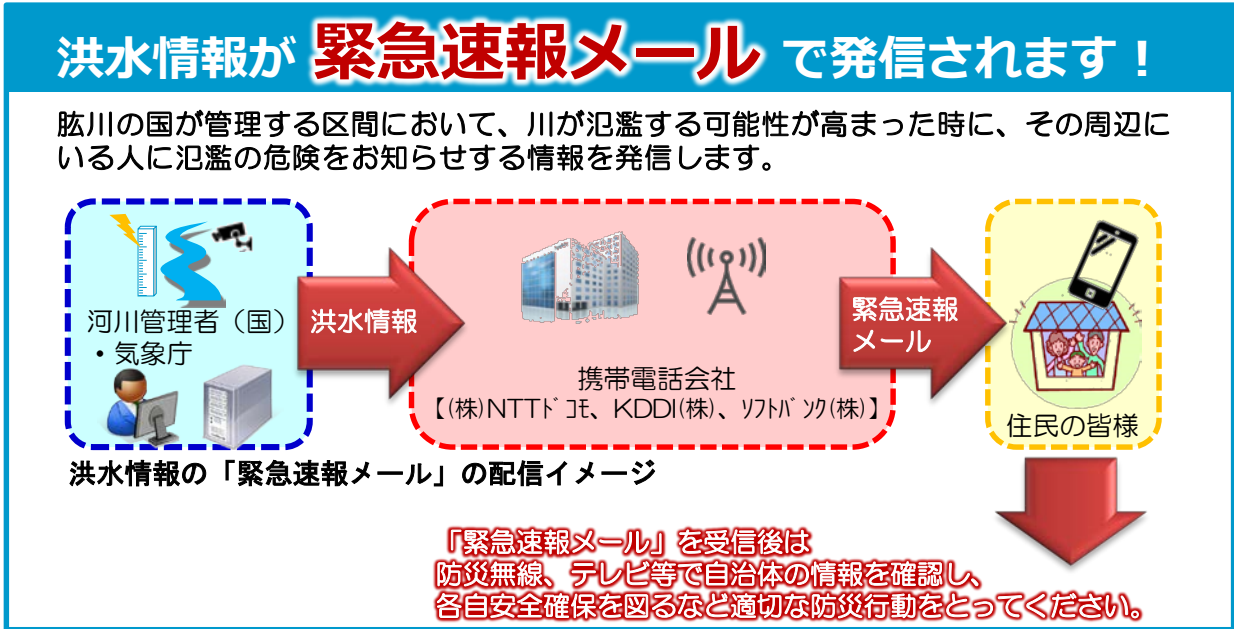
◎ 事業対策官 原田 隆史(内線:208)

T E L : 0893-24-5188

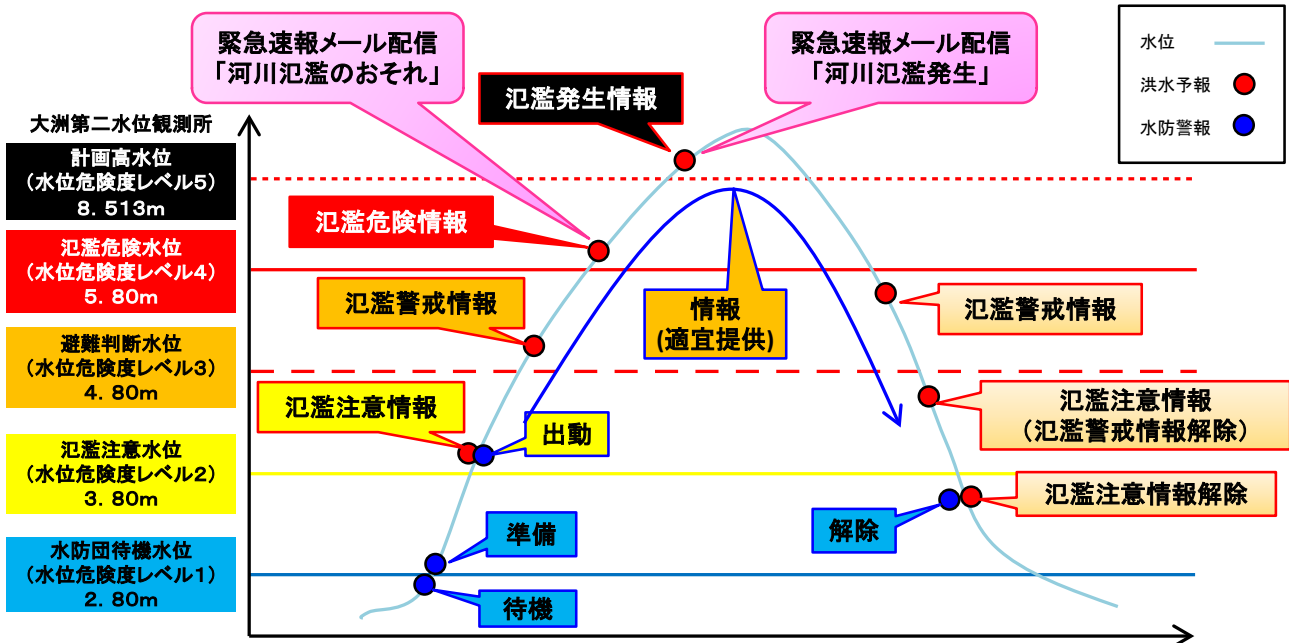
F A X : 0893-24-5234

◎: 主な問い合わせ先

■ 緊急速報メールを活用した洪水情報のプッシュ型配信について



■ 緊急速報メール配信のタイミング



■ 訓練時の配信文案

(件名)

【訓練】河川氾濫おそれ

(本文)

【これは訓練です】警戒レベル4相当

こちらは国土交通省四国地方整備局です

内容：肱川の水位が上昇し、肱川橋（大洲第二水位観測所）で避難勧告等の目安となる氾濫危険水位に到達しました

行動要請：防災無線、テレビ等で自治体の情報を確認し、各自安全確保を図るなど適切な防災行動をとってください

本通知は、浸水のおそれのある市町村に配信しており、対象地域周辺でも受信する場合があります

国土交通省

川の情報を確認

緊急速報メール

国が管理する肱川の区間で、川が氾濫する可能性が高まった時に、その周辺の住民に対して氾濫の危険をお知らせする情報が発信されます。

緊急速報メールの受信後は、防災無線、テレビ、川の防災情報などで自治体の情報や川の情報を確認し、安全確保を図るなど適切な防災行動をとってください。

川の防災情報

降雨や肱川の状況を確認するには、国土交通省「川の防災情報」を活用ください。

【アクセス方法】

▽パソコンから

<http://www.river.go.jp/>

▽スマートフォンから

<http://www.river.go.jp/s/>



【川の水位が分かる】

川に設置した水位計で、近くの川の水位がどのような状況になっているのかを、リアルタイムで確認することができます。

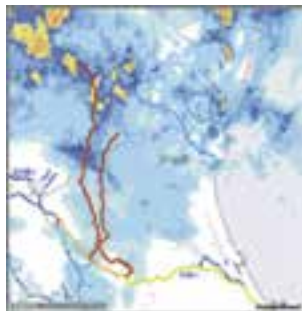
【川の様子分かる】

映像監視システムカメラの映像で、現在の川の様子が分かり、川に近づかなくても状況を知ることができます。




【雨の状況分かる】

今、どこでどれくらいの雨が降っているのかを、レーダーによる観測で知ることができます。



スマホ版「川の防災情報」では、位置情報を取得することで、今いる場所の雨の様子や水位計が設置されている川の状況をすぐに知ることができます。

洪水情報の「緊急速報メール」の配信イメージ



緊急速報メール 配信訓練 を実施します

【日時】 7月28日(日) 午前9時頃

※携帯電話・スマートフォンが一斉に鳴ります。

【対象者】 NTTドコモ、au、ソフトバンクの携帯電話、スマートフォン、タブレット端末（いずれも対応機種のみ）を持ち、上記の時刻に大洲市内にいる人

【問い合わせ先】 国土交通省 大洲河川国道事務所 工務第一課 ☎24-5185