

平成 29 年 8 月 18 日
大洲河川国道事務所お盆期間中の松山自動車道(西予宇和IC^{せいようわ}～宇和島北IC^{うわじまきた}間)及び宇和島道路の交通状況について

お盆期間中(平成29年8月5日(土)～平成29年8月16日(水))の松山自動車道(西予宇和IC～宇和島北IC間)及び宇和島道路の交通状況をお知らせします。

- お盆期間中の平均日交通量は、
松山自動車道(西予宇和IC～宇和島北IC)で17,500台/日～17,900台/日、
宇和島道路(津島高田IC^{つしまたかた}～津島岩松IC^{つしまいわまつ})で9,000台/日でした。
- 昨年度のお盆期間中と比較して、松山自動車道(三間IC～宇和島北IC間)の平均日交通量が約2割増加しています。

区間	松山自動車道		宇和島道路
	西予宇和IC～三間IC 【断面①】	三間IC～宇和島北IC 【断面②】	津島高田IC～津島岩松IC 【断面③】
H29年度 お盆	17,900 台/日	17,500 台/日	9,000 台/日
H28年度 お盆	15,700 台/日	14,700 台/日	9,200 台/日
対前年度比	1.14	1.19	0.98

○平成 28 年度お盆期間は、平成 28 年 8 月 6 日(土)～平成 28 年 8 月 16 日(火)

○平成 29 年度お盆期間は、平成 29 年 8 月 5 日(土)～平成 29 年 8 月 16 日(水)

本施策は、四国圏広域地方計画「NO.1 南海トラフ地震を初めとする大規模自然災害等への「支国」防災力向上プロジェクト」の取り組みに該当します。

問い合わせ先

国土交通省 四国地方整備局 大洲河川国道事務所 Tel: 0893-24-5185(代)

○副所長(道路) 石原 弘之(いしはら ひろゆき) (内 205)

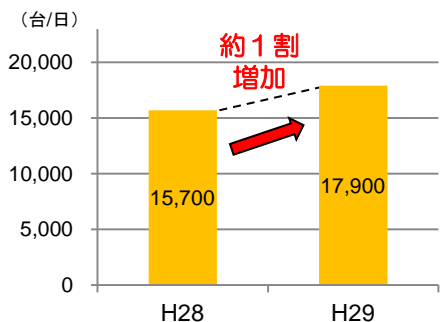
計画課長 松岡 秀行(まつおか ひでゆき) (内 261)

○:主な問い合わせ先

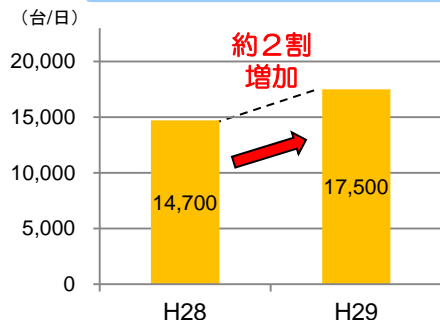
松山自動車道(西予宇和IC～宇和島北IC間)及び宇和島道路 お盆期間中の交通状況について

- お盆期間中の平均日交通量は、松山自動車道で**17,500台/日～17,900台/日**、宇和島道路で**9,000台/日**。
- 昨年のお盆期間中と比較して、松山自動車道(三間IC～宇和島北IC間)の平均日交通量が**約2割増加**しています。

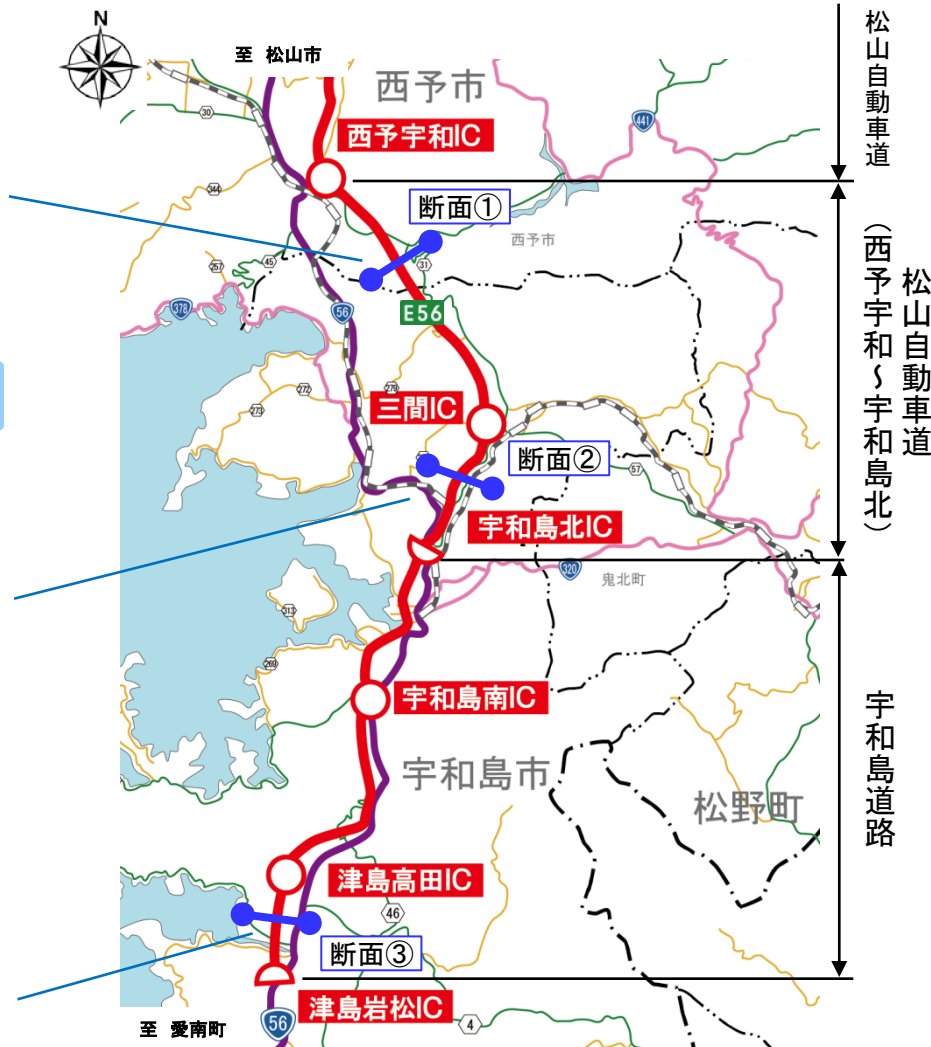
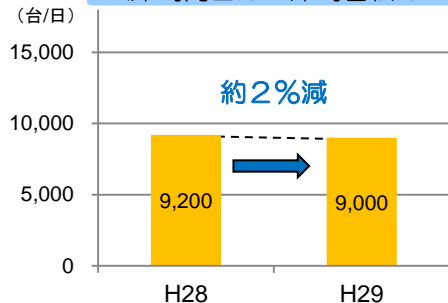
断面① 松山自動車道
(西予宇和IC～三間IC)



断面② 松山自動車道
(三間IC～宇和島北IC)



断面③ 宇和島道路
(津島高田IC～津島岩松IC)



この地図は、国土地理院長の承諾を得て、同院発行の20万分の1地勢図を使用したもの(承認番号平19 四使、第2号)を一部加工したものである。



お盆中の三間IC周辺(松山方面望む)の状況



お盆中の津島高田IC付近(松山方面を望む)の状況

(H28お盆期間中の交通量)
H28. 8. 6(土)～H28. 8. 16(火)・・・(11日間)
の平均日交通量

(H29お盆期間中の交通量)
H29. 8. 5(土)～H29. 8. 16(水)・・・(12日間)
の平均日交通量