

平成 29 年 1 月 5 日  
大洲河川国道事務所年末年始期間中の松山自動車道(西予宇和IC<sup>せいようわ</sup>～宇和島北IC<sup>うわじまきた</sup>間)及び宇和島道路の交通状況について

年末年始期間中(平成28年12月28日(水)～平成29年1月4日(水))の松山自動車道及び宇和島道路の交通状況をお知らせします。

1. 年末年始期間中の平均日交通量は、

松山自動車道(西予宇和IC<sup>つしまたかた</sup>～宇和島北IC<sup>つしまいわまつ</sup>)で 15,900 台/日～16,000 台/日、  
宇和島道路(津島高田IC～津島岩松IC)で 7,900 台/日 でした。

2. 昨年度の年末年始期間中と比較して、松山自動車道(三間IC<sup>みま</sup>～宇和島北 IC 間)の平均日交通量が 約2割増加しています。

区間	松山自動車道		宇和島道路
	西予宇和IC～三間IC 【断面①】	三間IC～宇和島北IC 【断面②】	津島高田IC～津島岩松IC 【断面③】
① H28年度	15,900 台/日	16,000 台/日	7,900 台/日
② H27年度	14,100 台/日	13,400 台/日	7,700 台/日
①/② 前年度比	1.13	1.19	1.03

※H28年度 年末年始は H28.12.28(水)～H29.1.4(水)の 8 日間の平均日交通量、H27年度 年末年始は H27.12.26(土)～H28.1.4(月)の 10 日間の平均日交通量。

※宇和島道路(津島高田IC～津島岩松IC間) H27.3.21(土)開通

本施策は、四国圏広域地方計画「NO.1 南海トラフ地震を初めとする大規模自然災害等への「支国」防災力向上プロジェクト」の取り組みに該当します。

国土交通省 四国地方整備局 大洲河川国道事務所 Tel: 0893-24-5185(代)

副所長(道路) 石原 弘之(いしはら ひろゆき) (内 205)

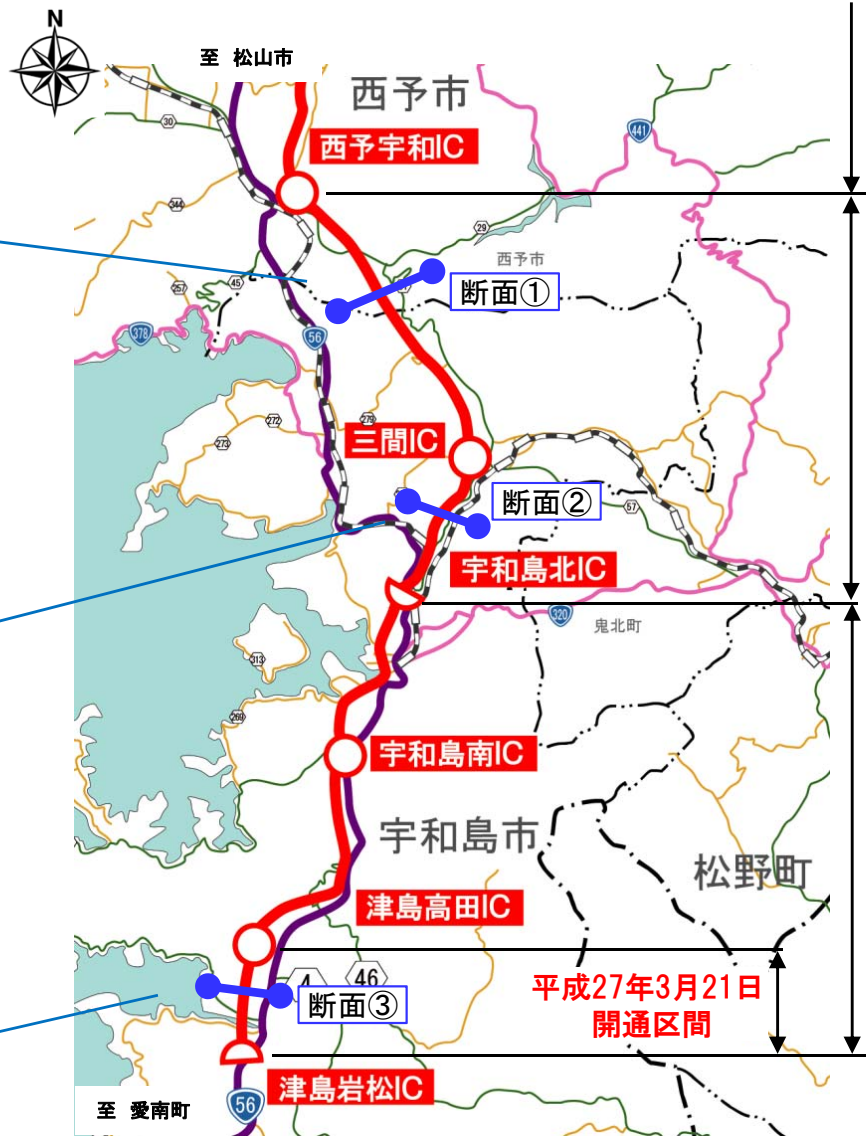
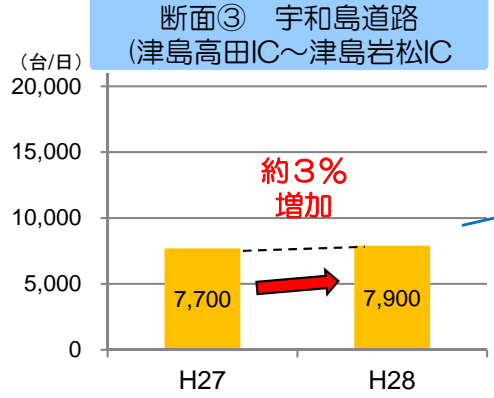
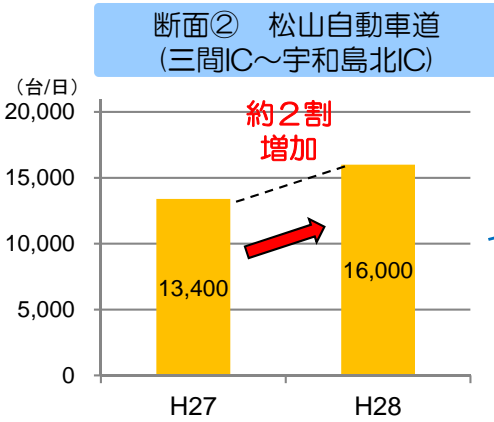
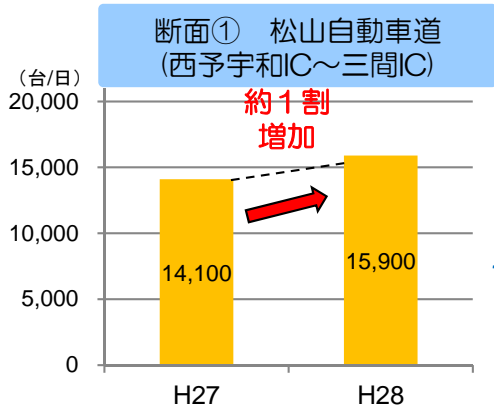
○計画課長 楠 定晴(くすのき さだはる) (内 261)

○:主な問い合わせ先



# 松山自動車道(西予宇和IC～宇和島北IC間)及び宇和島道路 年末年始期間中の交通状況について

- ・年末年始期間中の平均日交通量は、松山自動車道で**15,900台/日～16,000台/日**、宇和島道路で**7,900台/日**。
- ・昨年度の年末年始期間中と比較して、松山自動車道(三間IC～宇和島北IC間)の平均日交通量が**約2割増加**しています。



松山自動車道  
(西予宇和～宇和島北)

宇和島道路



年末年始の三間IC周辺(松山方面望む)の状況



年末年始の津島高田IC付近(松山方面を望む)の状況

(H27年度 年末年始期間中の交通量)  
H27. 12. 26(土)～H28. 1. 4(月)・・・(10日間)の平均日交通量  
(H28年度 年末年始期間中の交通量)  
H28. 12. 28(水)～H29. 1. 4(水)・・・(8日間)の平均日交通量

この地図は、国土地理委員長の承諾を得て、同院発行の20万分の1地勢図を使用したもの(承認番号平19 四使、第2号)を一部加工したものである。