

平成26年9月30日
大洲河川国道事務所

宇和島道路(宇和島市津島町岩松)の工事のため 国道56号の通行形態が変わりますのでご注意ください

～宇和島道路 平成26年度全線開通に向けて～

- 大洲河川国道事務所で工事を進めている一般国道56号宇和島道路（津島高田IC～津島岩松IC、L=3.5km）と国道56号との接続部（宇和島市津島町岩松）（別紙1）において、**現国道56号の通行形態が変更**（別紙2）となりますのでお知らせします。

■**通行形態の変更日時：平成26年10月8日（水） 午前9：00～**

■**注意事項**

- ・天候等により順延する場合があります。
- ・変更時は、交通誘導員を配置し、誘導を行いますのでご協力をお願いします。
- ・通行形態の変更後も周辺では路上工事を行いますので通行にはご注意ください。

宇和島道路（（津島高田IC～津島岩松IC）は、平成26年度内の開通に向けて工事を進めていますので、ご理解並びにご協力のほどよろしくお願い致します。

- 平成26年度全線開通に向けて、宇和島道路における**今後の進捗状況を確認できるサイトを開設**しました。（別紙3）

工事情報サイトのアドレス

<http://www.skr.mlit.go.jp/oozu/michi/uwajima.html>

※大洲河川国道事務所ホームページの「工事情報」からアクセスできます。

本施策は、四国圏広域地方計画「NO.5 圏域の連携による発展に向けた地域力向上プロジェクト」及び「NO.6 防災力向上プロジェクト」の取り組みに該当します。

【問い合わせ先】

国土交通省 四国地方整備局 大洲河川国道事務所 Tel: 0893-24-5185(代)

副所長(道路) 加藤 邦寛(カトウ クニヒロ) (内 205)

○工務第二課長 黒岩 重政(クロイワ シゲマサ) (内 411)

○: 主な問い合わせ先

◇ 宇和島道路 事業概要

宇和島道路は、四国横断自動車道と接続し、四国8の字ネットワークの一部を形成する延長 17.5km の高規格幹線道路であり、近い将来想定される南海トラフ巨大地震の災害時には、並行する国道 56 号の代替道路としての機能や渋滞緩和を目的としています。

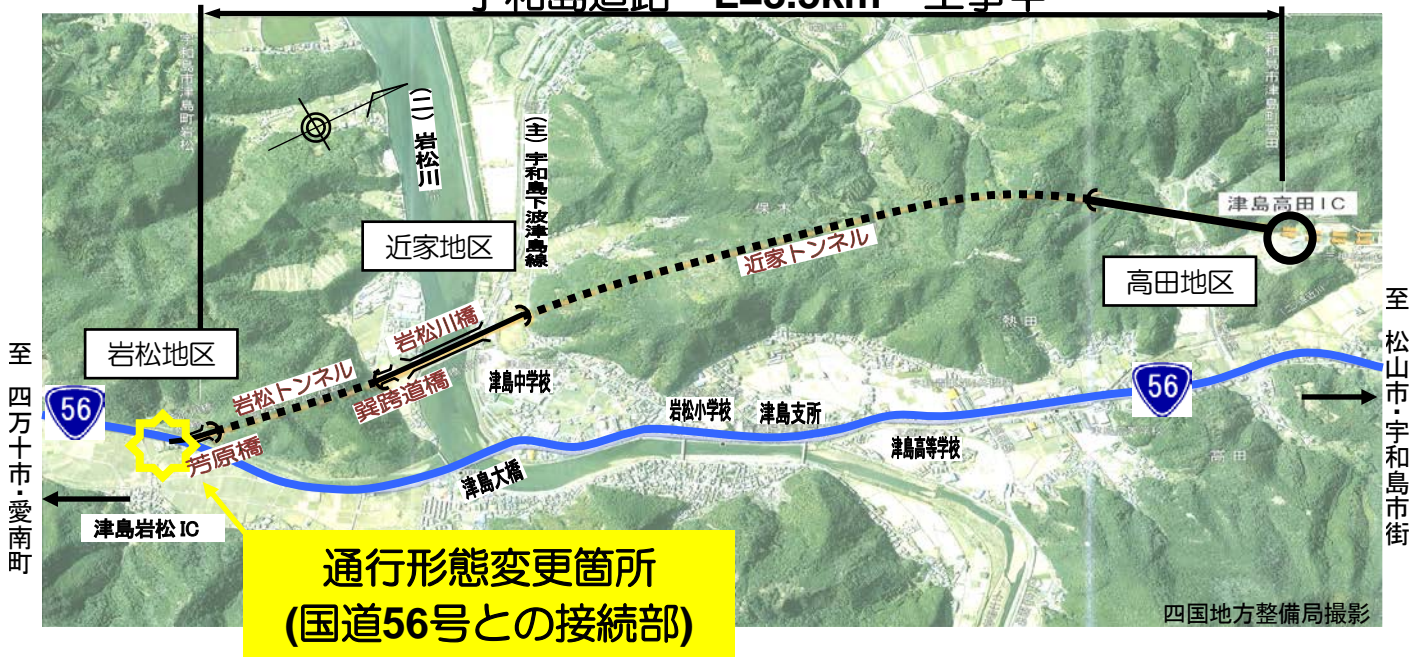
延長 17.5km のうち、平成 21 年度までに延長 14.0km が開通しており、残る 3.5km (津島高田 IC~津島岩松 IC) の区間については、平成 26 年度内開通に向けて、工事を進めています。



◇ 国道通行形態変更箇所 位置図

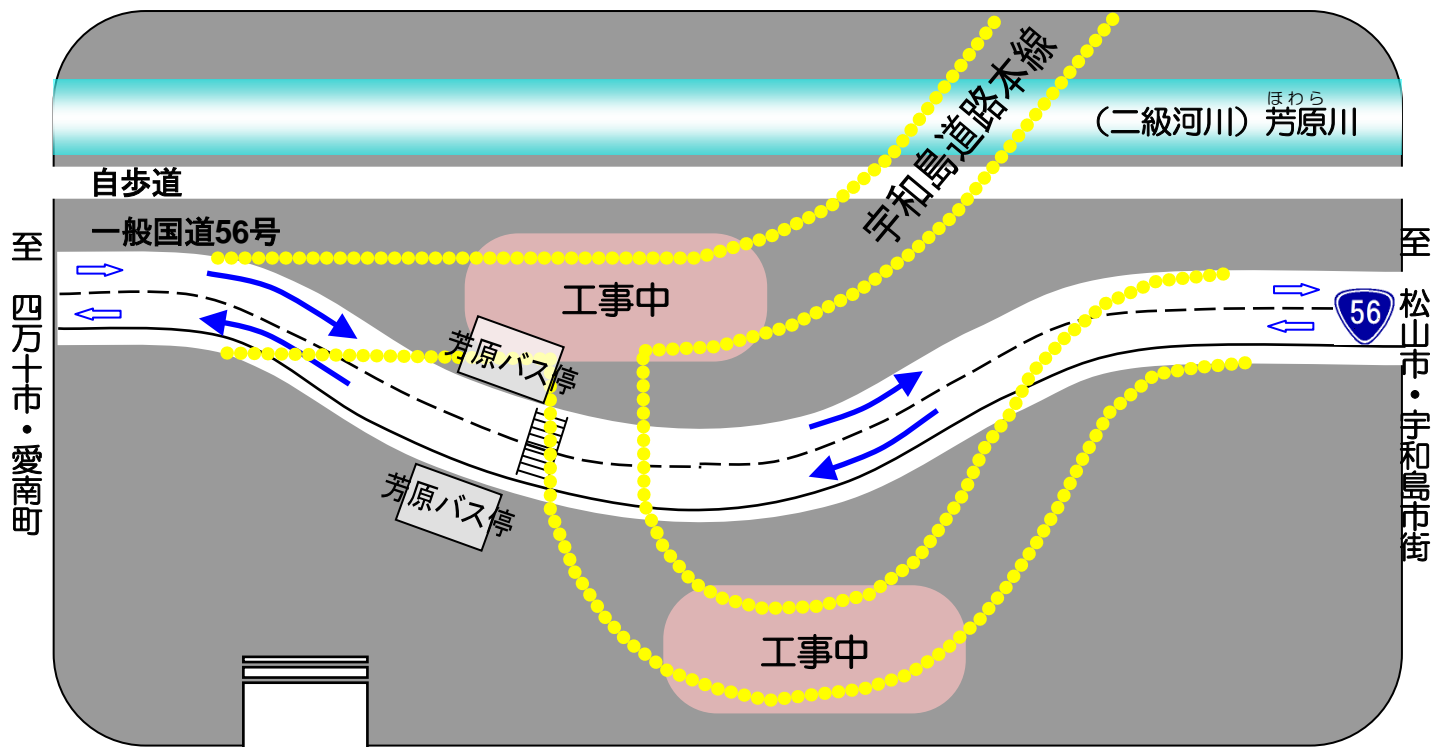


宇和島道路 L=3.5km 工事中

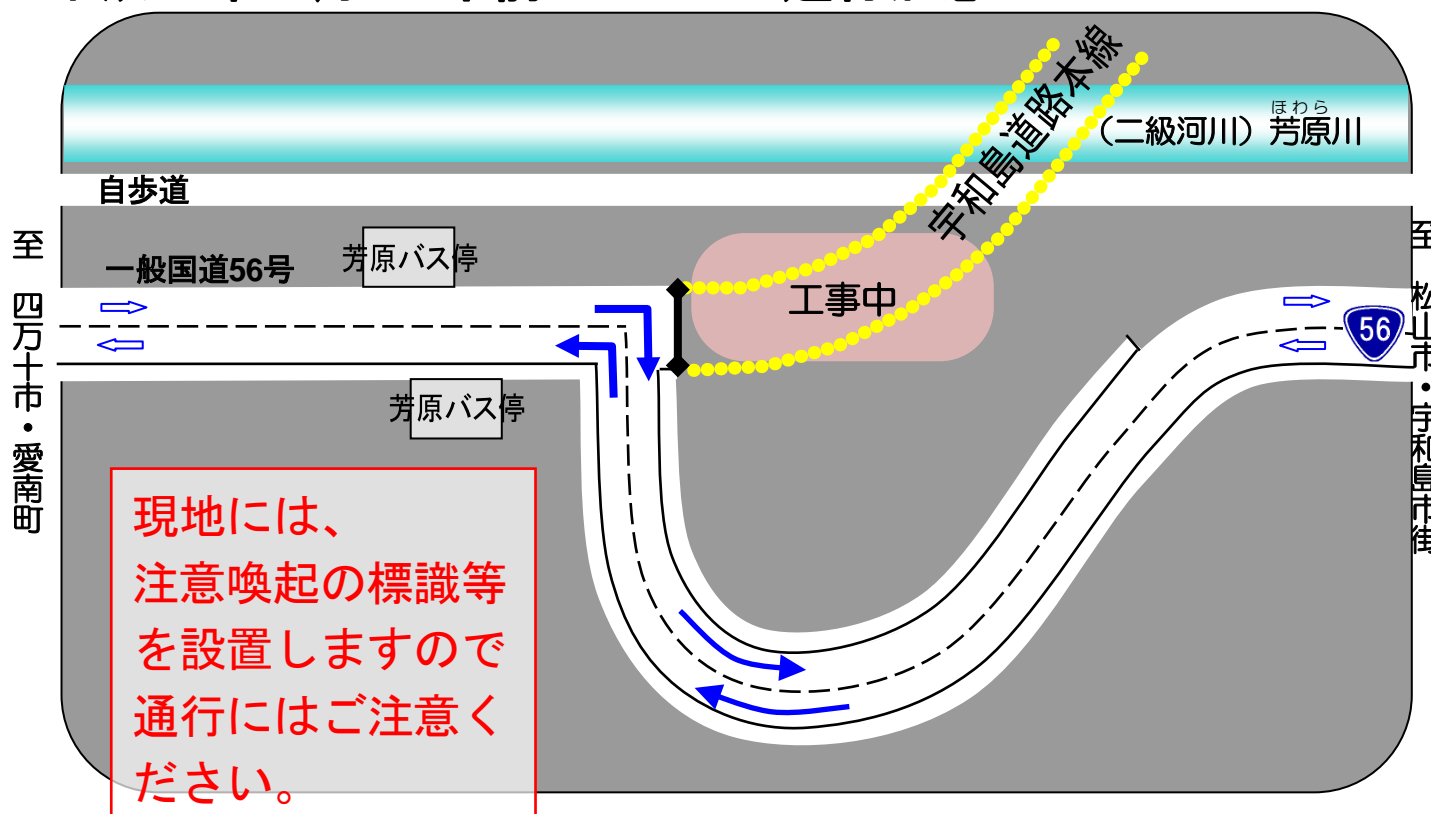


国道 56 号 宇和島市津島町岩松における通行形態が変わります

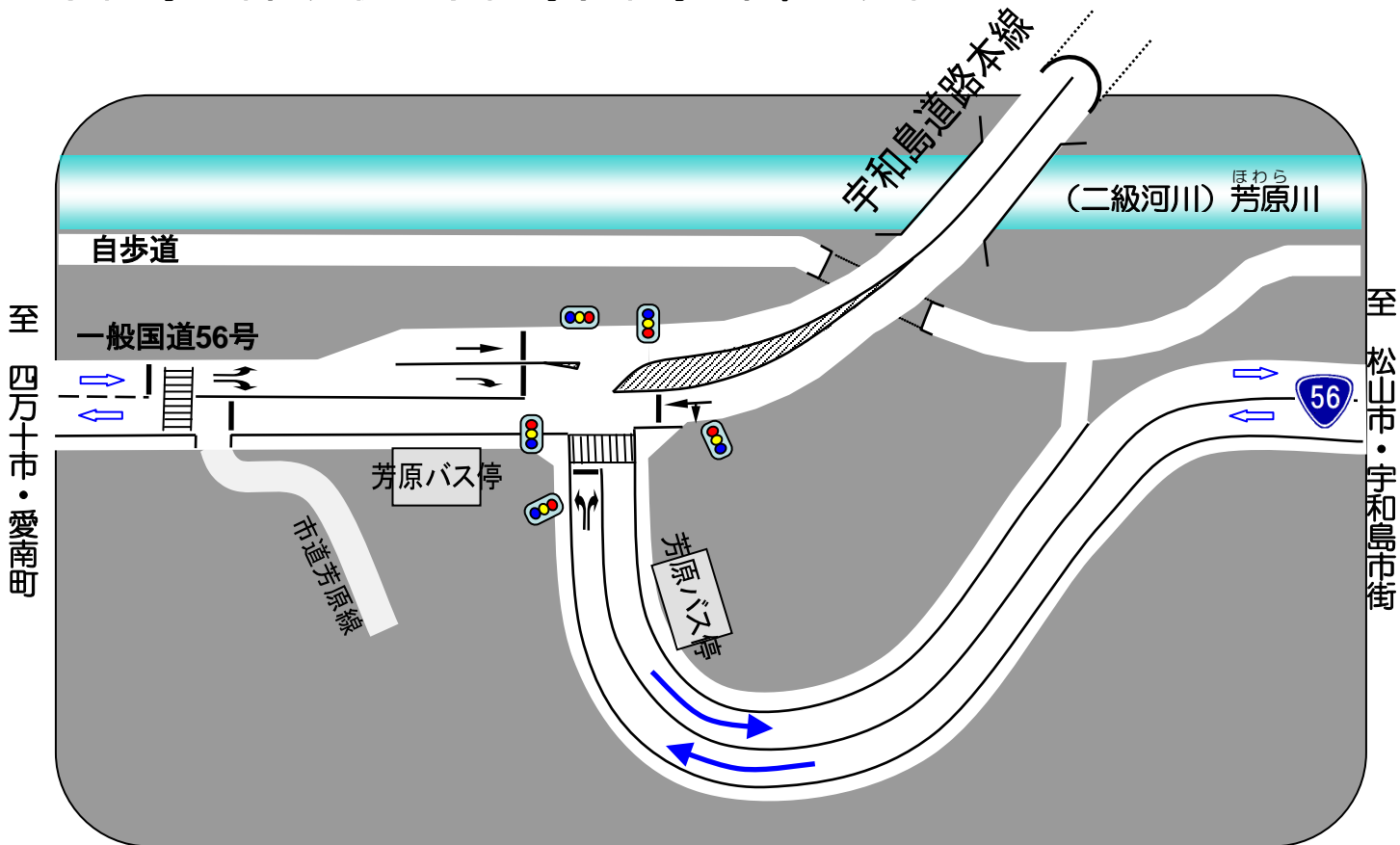
現在の通行形態



平成26年10月8日午前9:00からの通行形態



宇和島道路開通後の宇和島市津島町岩松の通行形態



大洲河川国道事務所 道路事業 『工事情報サイト』 イメージ

～ 宇和島道路の進捗状況 (H26.9) ～



① 高田地区 (四万十向き)



② 高田地区 (松山向き)

津島高田IC～近家トンネル区間の舗装工事の準備をしています。
また、トンネル出口の擁壁工事を行っています。



③ 近家地区 (四万十向き)



④ 近家地区 (松山向き)

岩松川橋の桁架設が完了し床版工事を行っています。
また、岩松川左岸側の盛土工事を行っています。

～ 宇和島道路の進捗状況 (H26.9) ～



⑤ 岩松地区 (四万十向き)



⑥ 岩松地区 (松山向き)

芳原橋の工事が完了しました。
また、岩松トンネル～津島岩松IC区間の舗装工事の準備を行っています。

～ 写真撮影位置図 ～

