

# 肱川大規模特定河川事業 (野村地区) の計画概要

資料-4

令和3年2月26日(金)  
愛媛県 西予土木事務所



河川整備計画：平成16年5月 肱川水系河川整備計画（中下流圏域）策定  
令和元年12月 河川整備計画変更（野村地区追加）

計画延長：約2.2 km

目標流量：野村大橋地点で1,300m<sup>3</sup>/s  
※野村ダムからの放流量1,000m<sup>3</sup>/sに対応

## 整備スケジュール

整備期間：令和元年～令和6年

令和元年：整備計画の変更、詳細測量設計、河道掘削工事

令和2年：橋梁詳細設計、用地測量・用地補償、河道掘削工事

令和3年：用地補償、河川工事

令和4年：用地補償、野村大橋架替工事、河川工事

令和5年：野村大橋架替工事、河川工事

令和6年：野村大橋架替工事、河川工事（工事完了見込み）

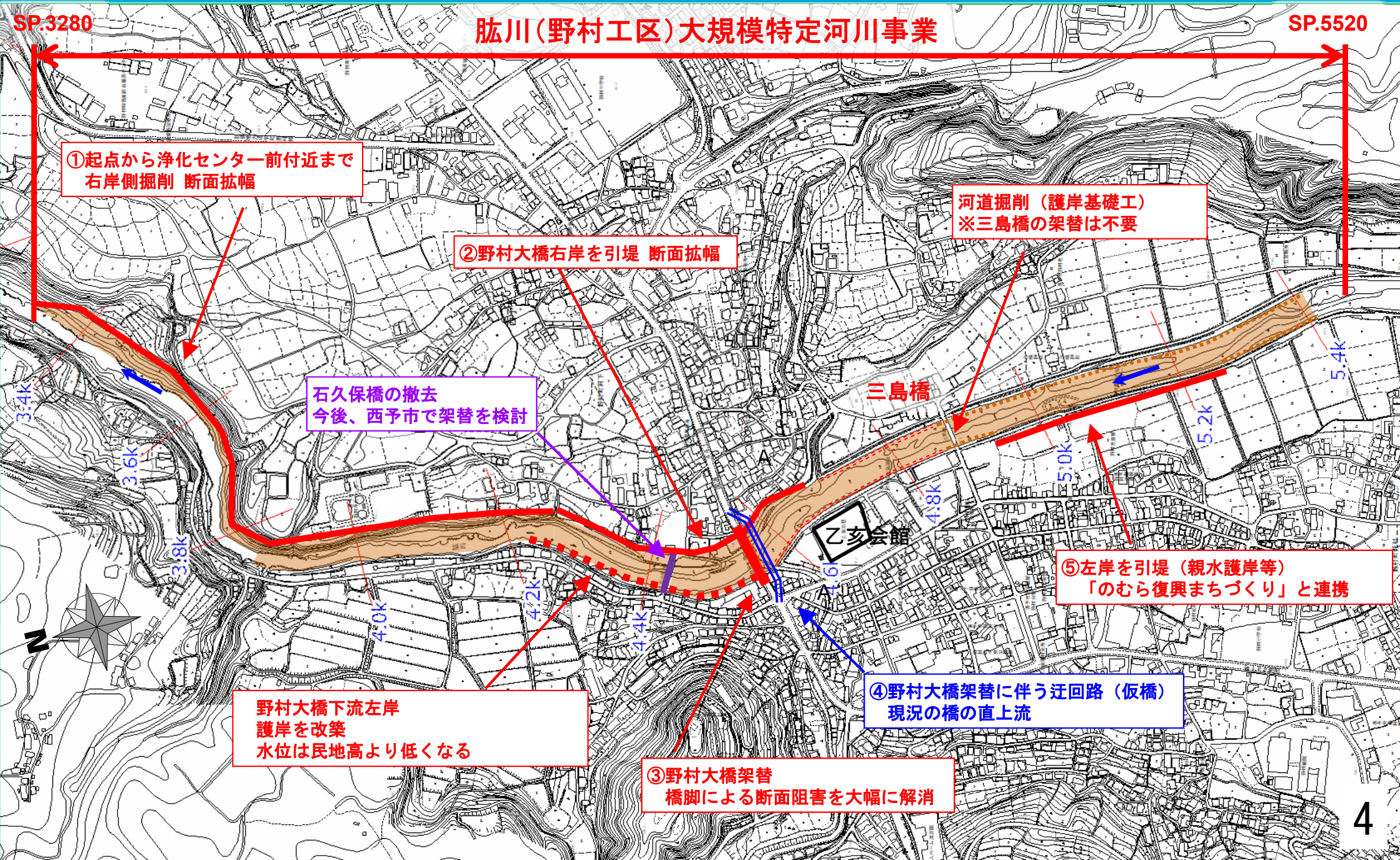




乙亥会館前から上流を望む R3. 2. 8撮影



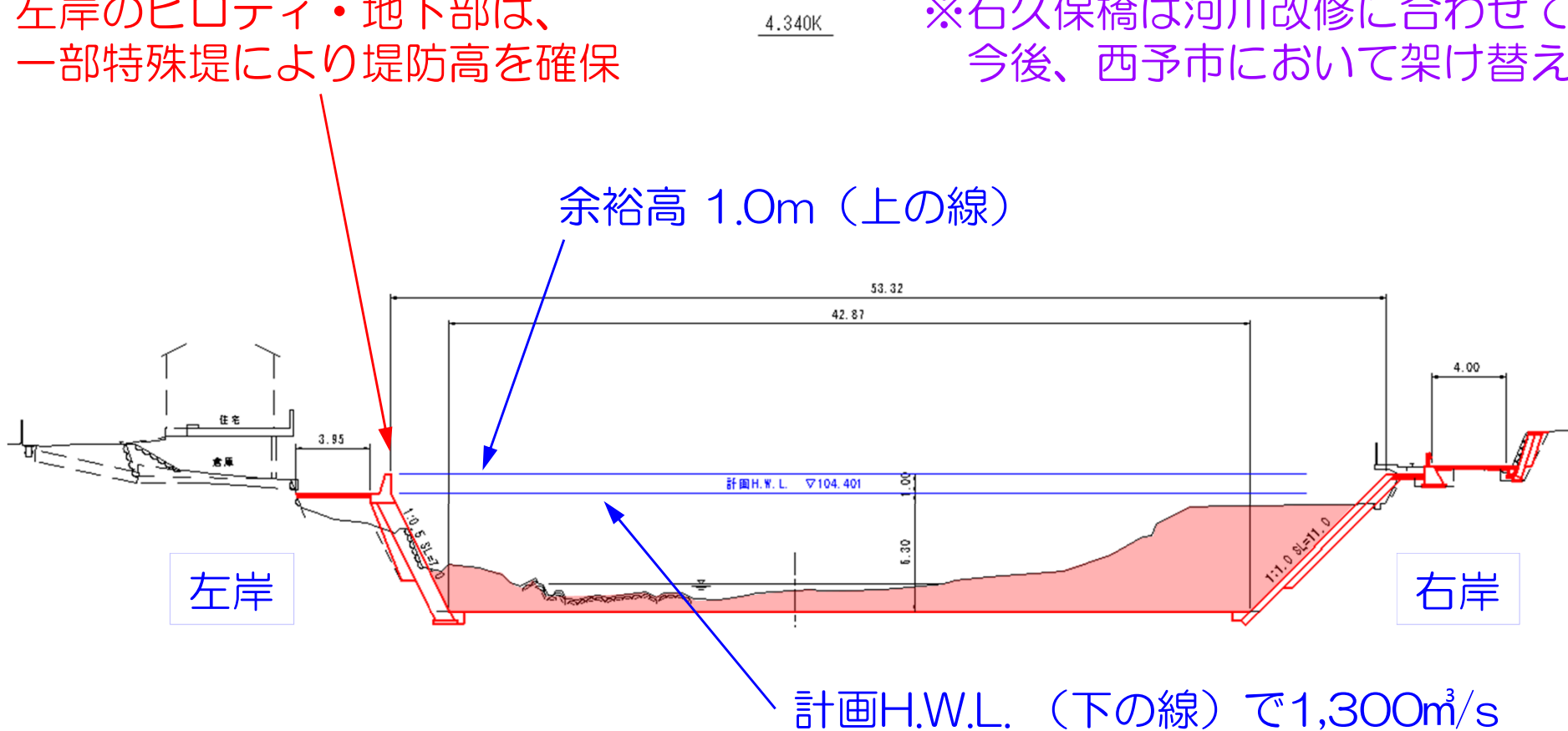
# 【各箇所の計画概要】



## <①石久保橋より下流左岸>

左岸のピロティ・地下部は、  
一部特殊堤により堤防高を確保

※石久保橋は河川改修に合わせて撤去  
今後、西予市において架け替えを検討

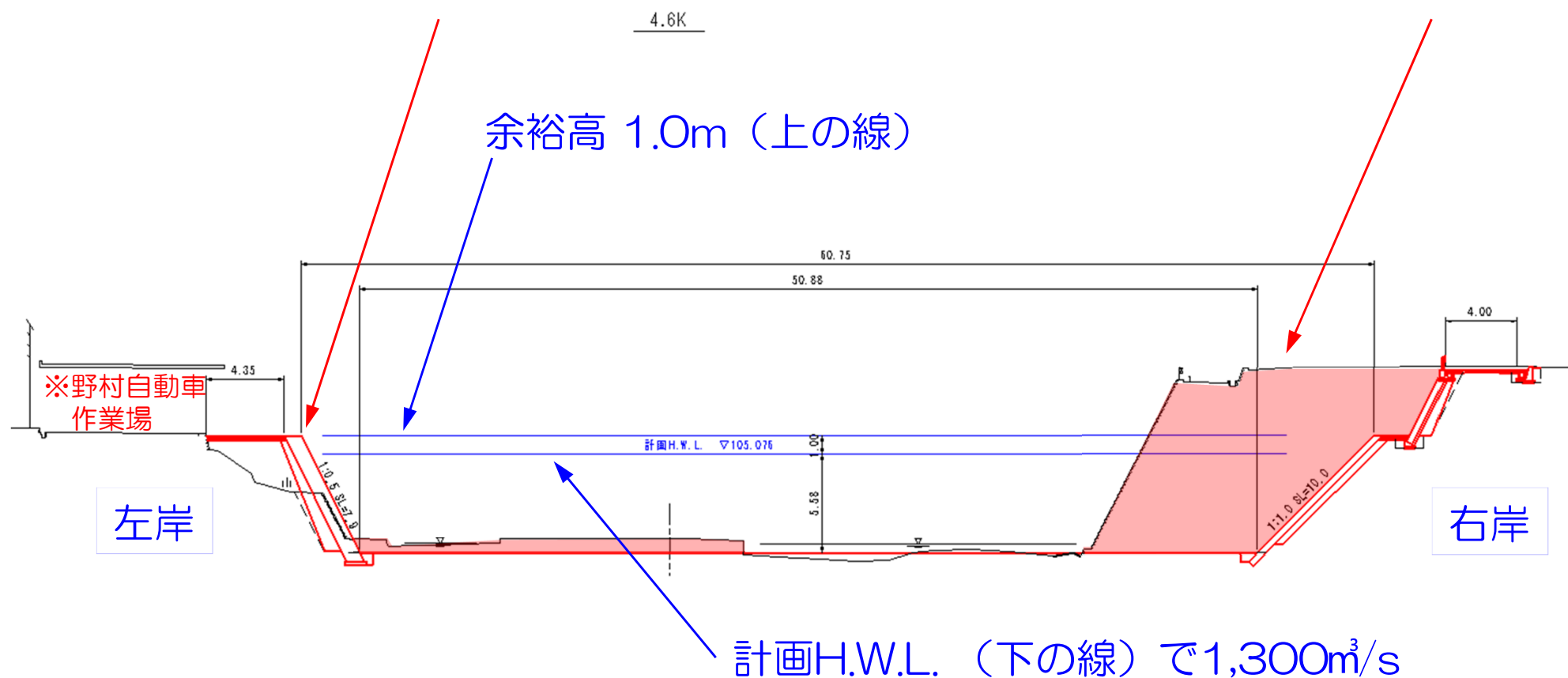




## <②野村大橋付近>

左岸は護岸を改築  
※水位は民地高より低くなる

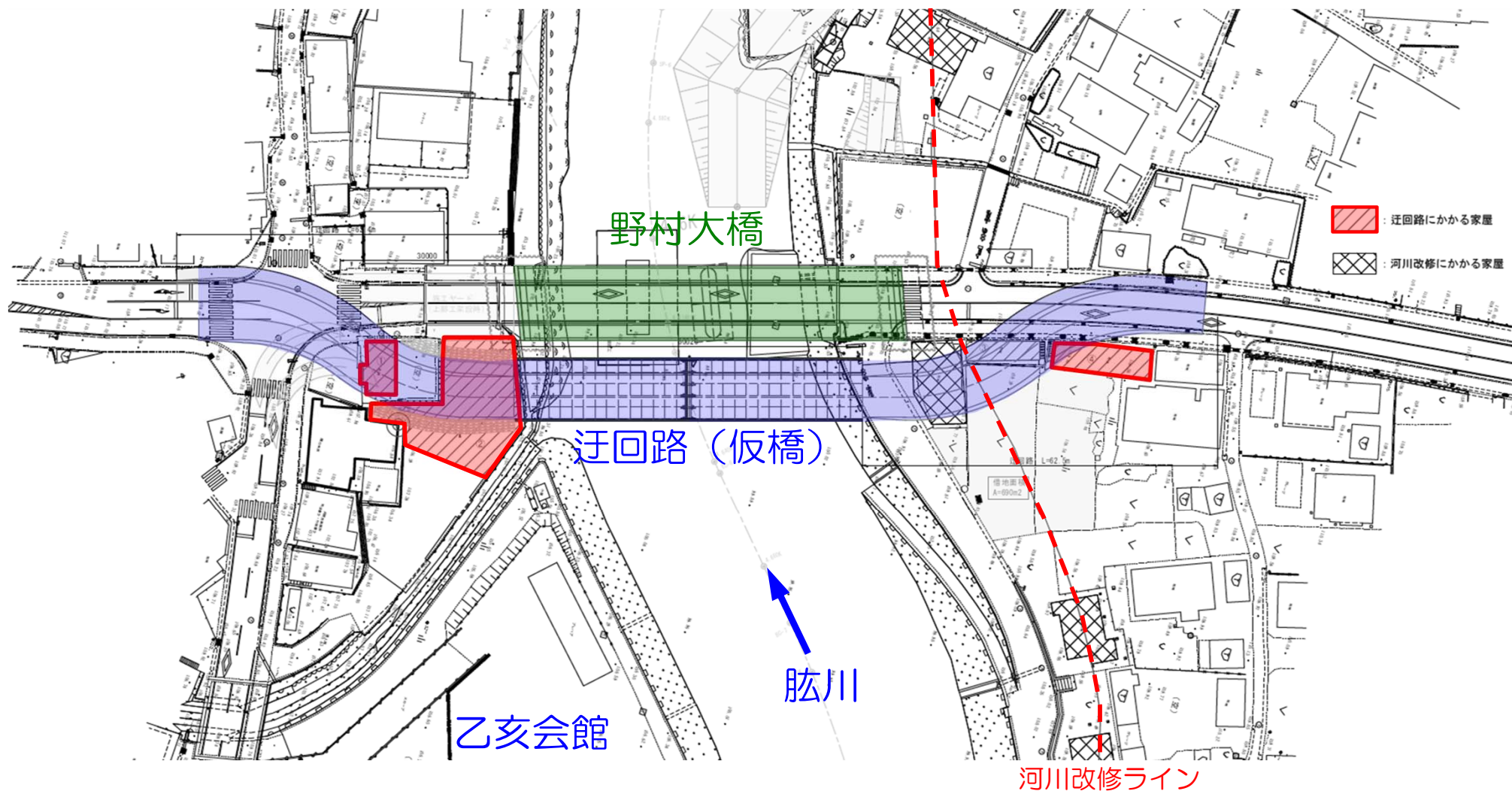
右岸を引堤して断面を拡幅





＜④野村大橋架替に伴う迂回路＞

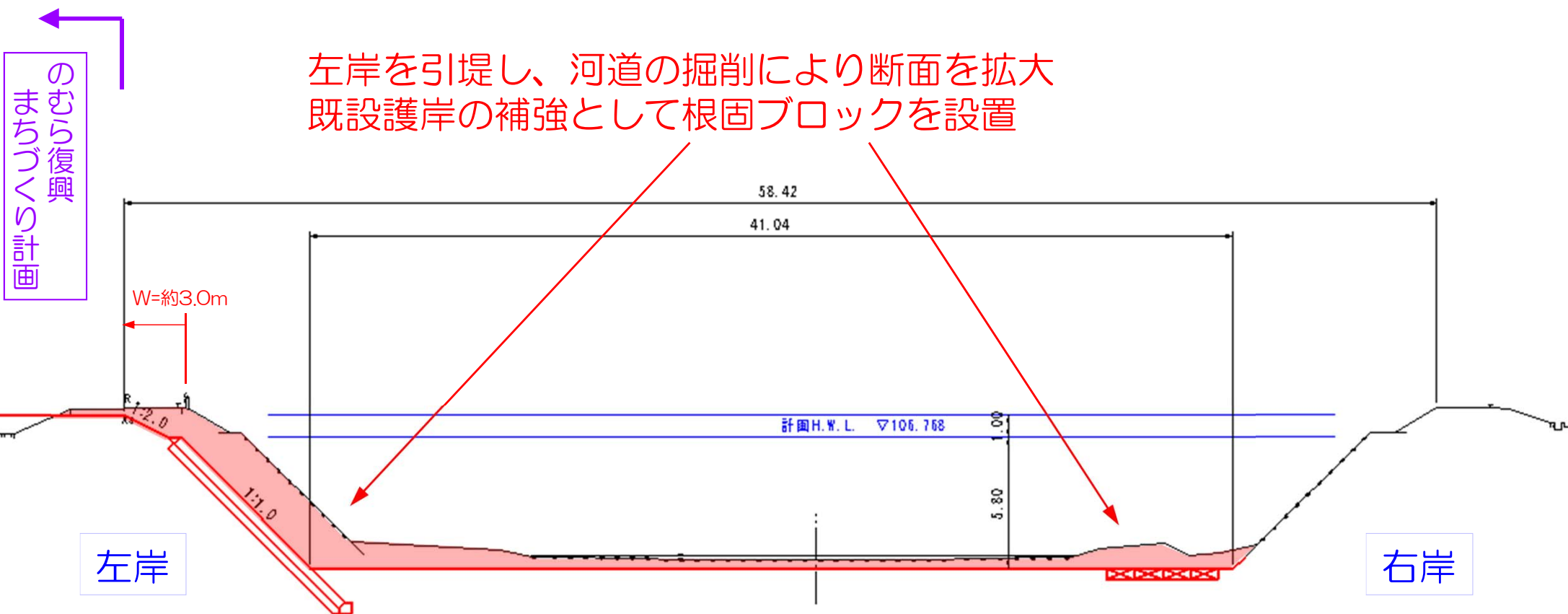
現在の野村大橋の上流側に仮橋を設置  
※取付部の建物3棟に影響





## <⑤三島橋より上流左岸>

左岸を引堤し、河道の掘削により断面を拡大  
既設護岸の補強として根固ブロックを設置



※現況断面 $231\text{m}^2 \Rightarrow$  計画断面  $277\text{m}^2$