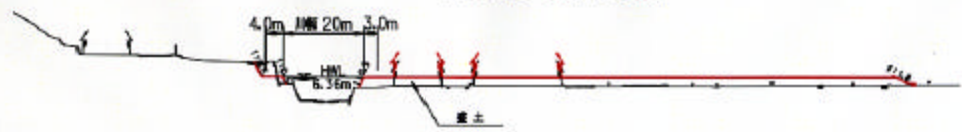



附図-9

縮尺 1 : 1500


大和(郷)地区
宅地嵩上
大和川 0.0K+180m



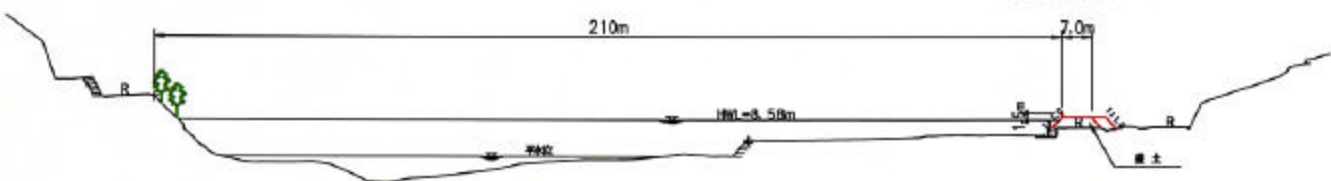
大和(郷)地区
築堤
鹿川 3.2K



鹿川 4.0K
小長浜地区
築堤(特殊堤)



4.8K
加世地区
築堤(特殊堤)

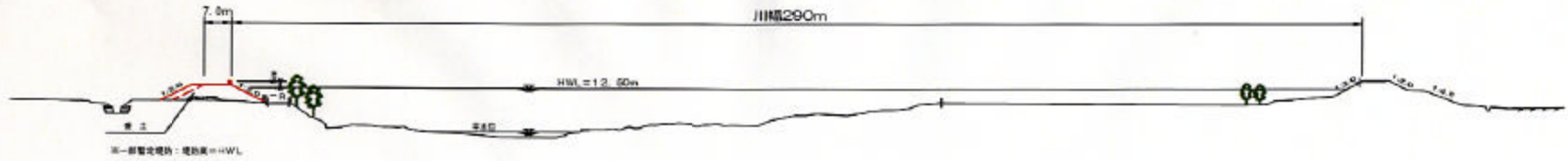


附図-10

縮尺 1:1500

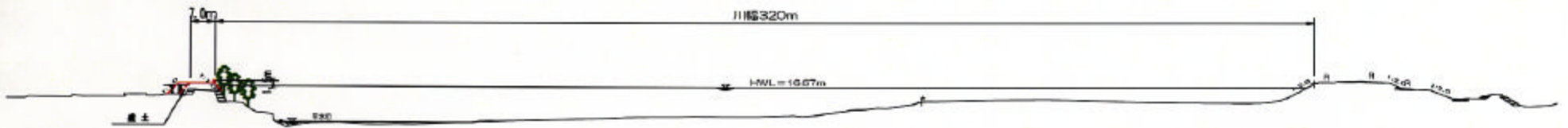
多田地区
築堤

脛川 10.8K



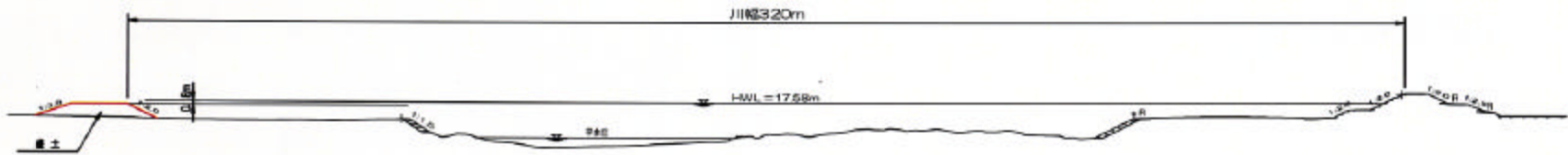
玉川地区
築堤(特殊堤)

脛川 16.8K




阿波地区
築堤(暫定)

脛川 18.0K



脛川 19.6K

如法寺地区
築堤(暫定)(特殊堤)



附図一11

縮尺 1:1500

堤防暫定嵩上場所

豊中地区
築堤(暫定)
脇川 6.6K



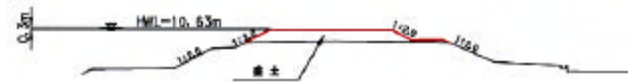
白湾地区
築堤(暫定)
脇川 6.0K+50m



伊州子地区
築堤(暫定)
脇川 8.6K+65m



八多喜地区
築堤(暫定)
脇川 7.7K



東大洲地区
築堤(暫定)
矢落川 0.4K+50m



春賀地区
築堤(暫定)
脇川 10.4K-35m



附図-12

縮尺 1:800